Planimetria Geotecnica
Scala 1:10'000

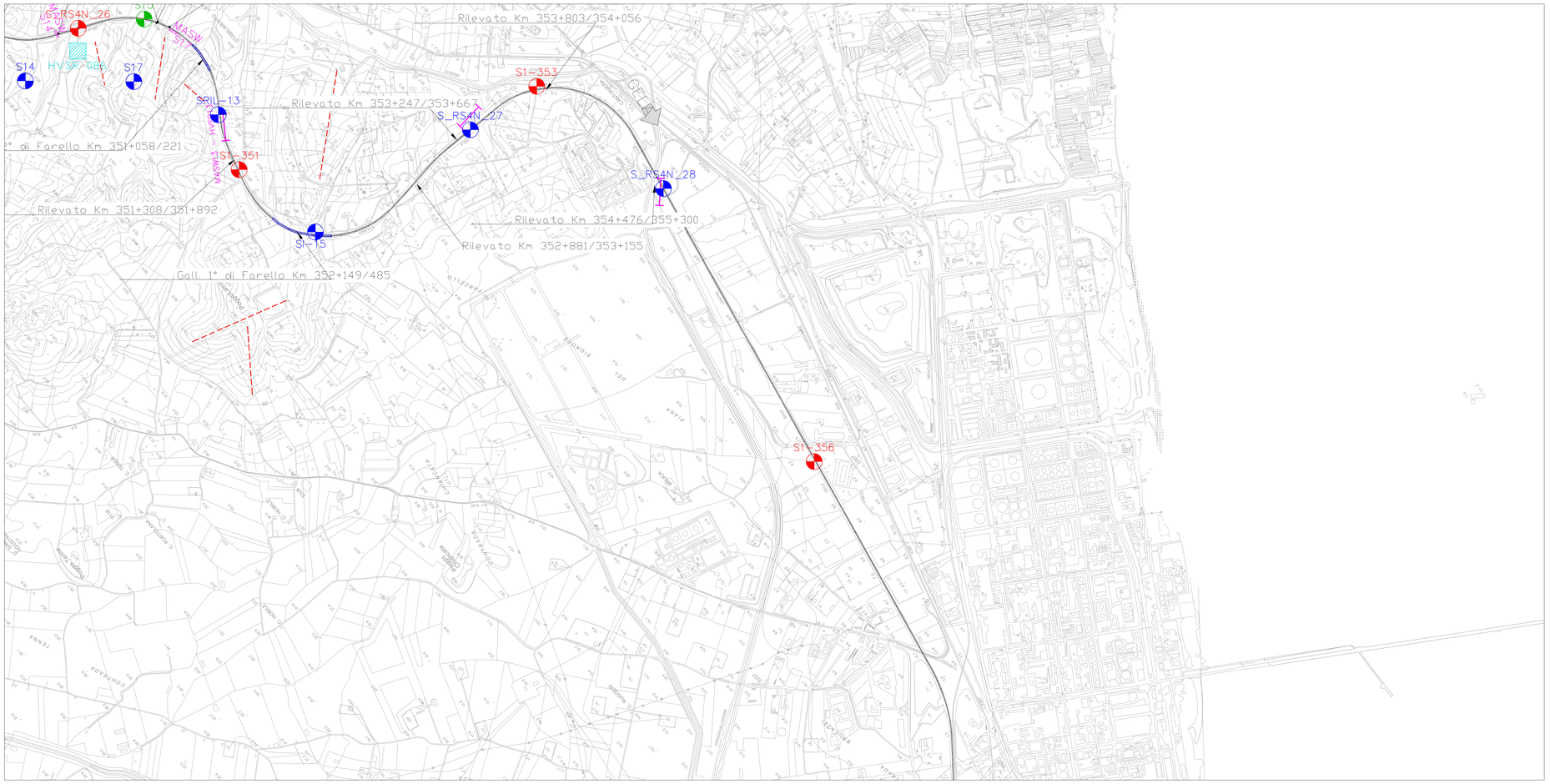

Pianta chiave

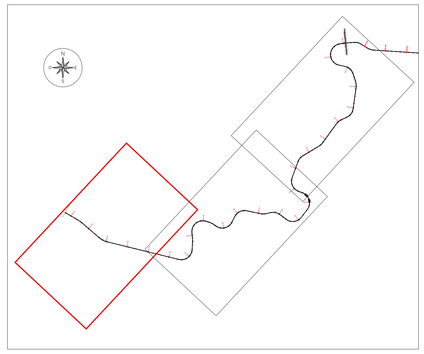

LEGENDA

Campagna indagini

- SONDAGGI A DISTRUZIONE DI NUCLEO ESECUZIONE DI PROVA TIPO DOWN-HOLE
- SONDAGGI A CAROTAGGIO CONTINUO ATTREZZATI CON PIEZOMETRO
- SONDAGGI A CAROTAGGIO CONTINUO
- SONDAGGI A CAROTAGGIO CONTINUO ESECUZIONE DI PROVA TIPO DOWN-HOLE
- PROVA PENETROMETRICA STATICA TIPO CPTu
- PROVA PENETROMETRICA DINAMICA TIPO DPSH
- MASW — INDAGINE SISMICA TIPO MASW
- MASW+HVSR — INDAGINI SISMICHE TIPO MASW E HVSR
- INDAGINE SISMICA TIPO HVSR

Classi dei terreni

- R — Rilevato ferroviario
- Qcs1 — Da sabbie a sabbie limose
- Qcs2 — Sabbia limosa con intercalazioni di areniti
- Qa — Limo argilloso e argilla limosa
- A — Argille debolmente limose
- q — Limo sabbioso argilloso colluviale

SONDAGGIO GEOGNOSTICO

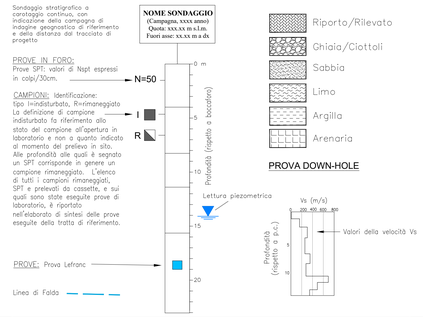

Profilo Geotecnico
Scala 1:10'000/1'000

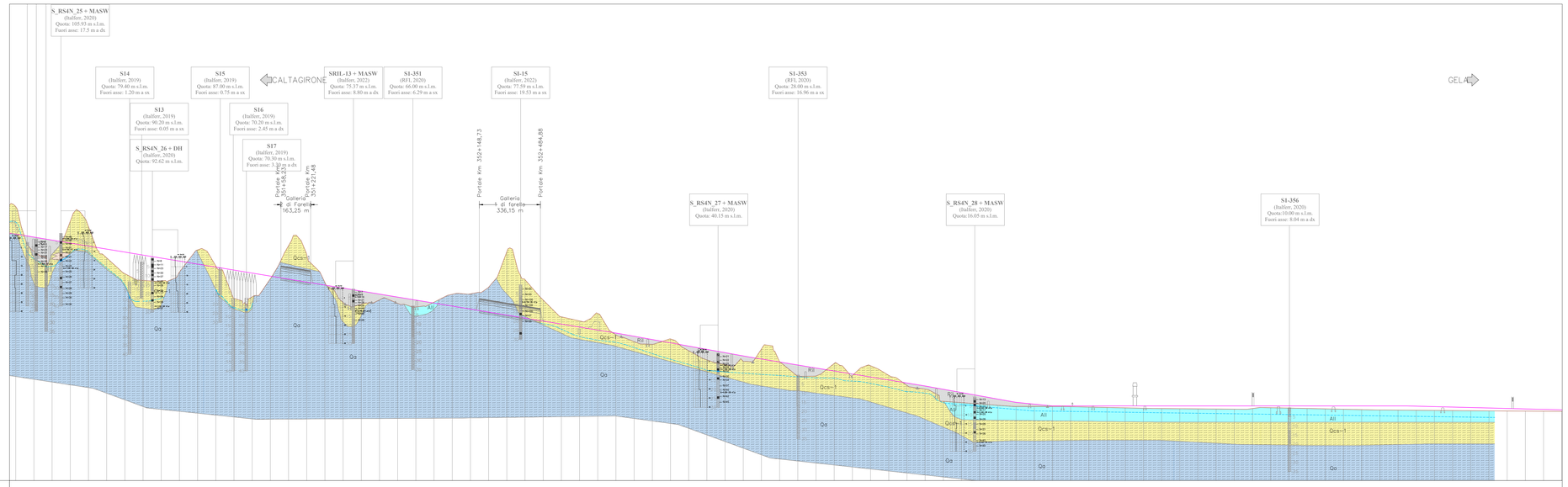

COMMITTENTE:

RFI RETE FERROVIARIA ITALIANA
GRUPPO FERROVIE DELLO STATO ITALIANE

PROGETTAZIONE:

ITALFERR
GRUPPO FERROVIE DELLO STATO ITALIANE

LINEA FERROVIARIA CATANIA C.LE - GELA

TRATTA FERROVIARIA CALTAGIRONE - GELA

PROGETTO DI FATTIBILITA' TECNICO ECONOMICA

S. O. PROGETTAZIONE INTEGRATA SUD

RIPRISTINO TRATTA CALTAGIRONE - GELA
LOTTO 2: RIPRISTINO TRATTA NISCEMI - GELA

GE - GEOTECNICA

Profilo geotecnico Caltagirone - Gela - Tav. 3

SCALA: 1:10000

COMMESSA	LOTTO	FASE	ENTE	TIPO DOC.	OPERA/DISCIPLINA	PROGR.	REV.
RS6K	00	R	78	L5	GE0600	003	A

Rev.	Descrizione	Redatto	Data	Verificato	Data	Approvato	Data	Autorizzato Data
A	Emissione definitiva	A. Tottoro	Agosto 2022	V. Mercaroni	Agosto 2022	P. Mascia	Agosto 2022	Francesco Sacchi Agosta

File: RS6K00R78L5GE0600001A.DWG n. Elab.: