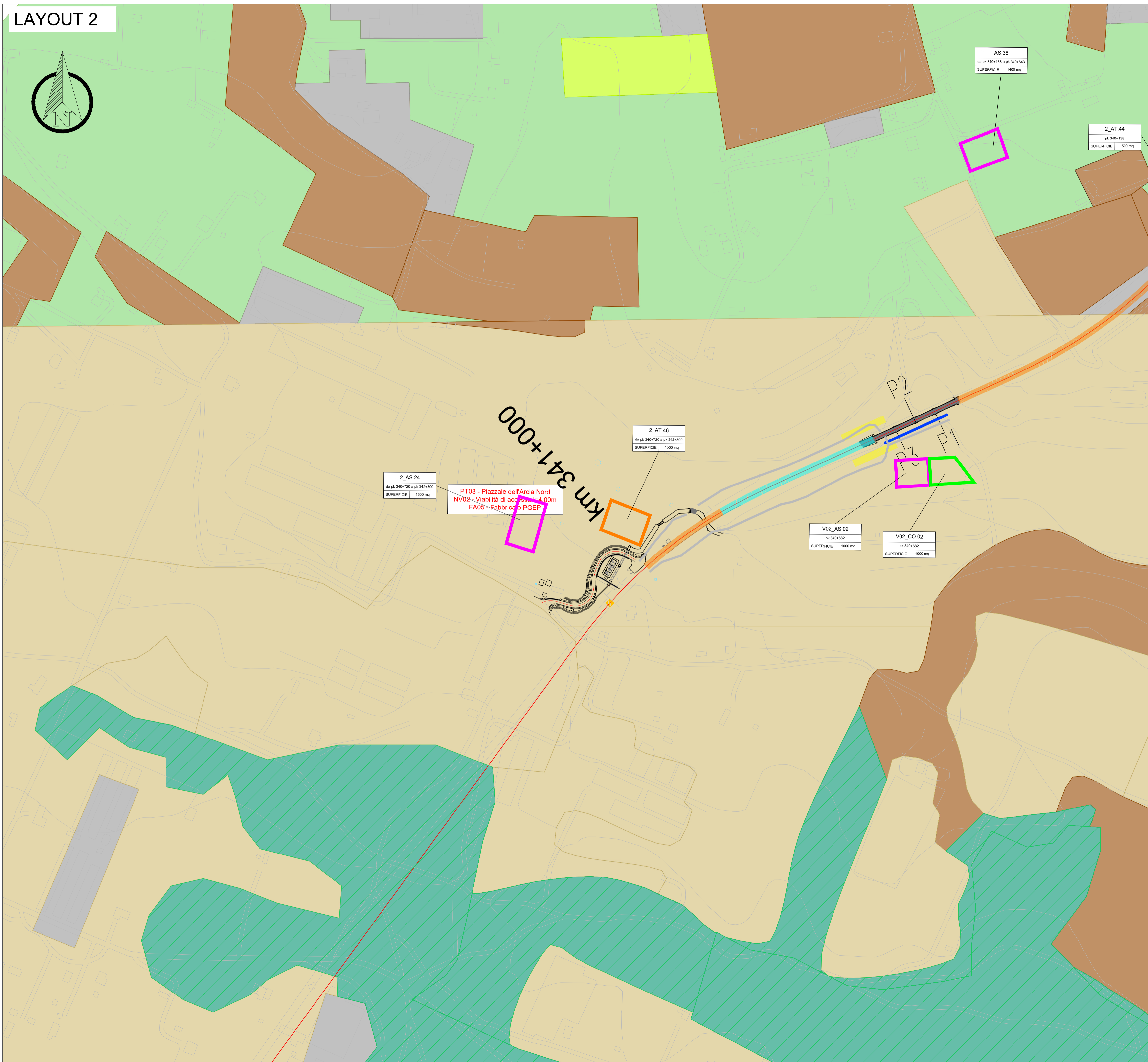

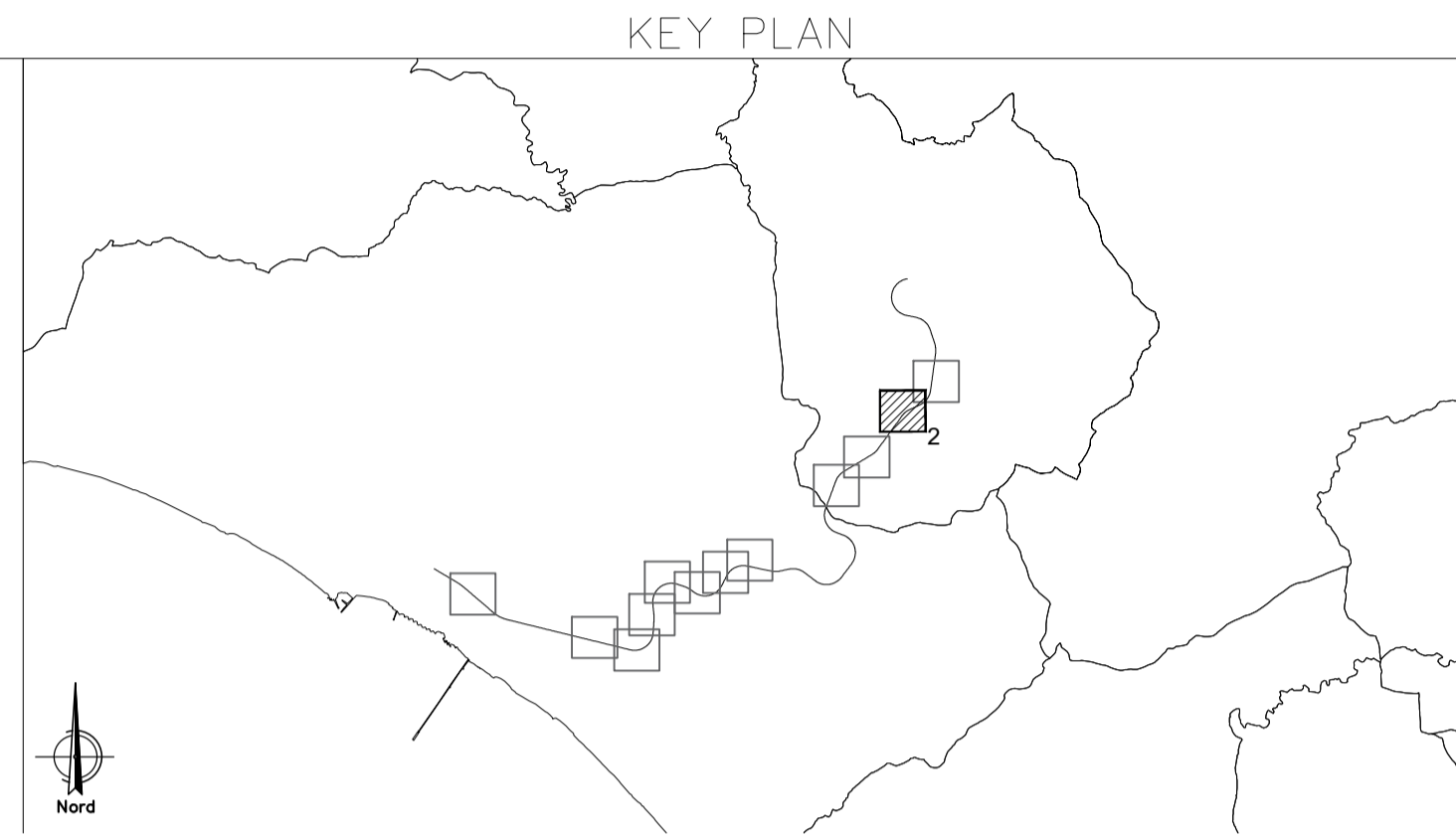


LAYOUT 2



LEGENDA INTERVENTI SUI RILEVATI		Aree di cantiere	
■	Intervento 1 - fino a 2 m	 	Area tecnica
■	Intervento 2 - tra 2m e 6m	 	Cantiere base
■	Intervento 3 - oltre i 6 m	 	Area stoccaggio
■	Intervento 4 - sezione a mezza costa (altezza variabile)	 	Cantiere operativo
■	LEGENDA INTERVENTI MURI SOTTOSCARPA	 	Cantiere armamento
■	Intervento muro ad "L"		
■	Intervento muro ad "U"		
■	LEGENDA INTERVENTI DI IDRALUICA		
■	Canali rivestiti in CLS e nuovi tombini sotto la sede		
 	LEGENDA LIMITI DI INTERVENTO		
 	Limiti di intervento		



TIPOLOGIE DI VEGETAZIONE E DI HABITAT (*)					
■	Paludi salate ed altri ambienti salmastrici	■	Boschi decidui di latifoglie	■	Frutteti, vigneti ee piantagioni arboree
■	Acque ferme	■	Boschi e cespuglieti alluviali e umidi	■	Parchi urbani e giardini
■	Acque correnti	■	Foreste di sclerofille	■	Città, paesi e siti industriali
■	Cespuglieti e sclerofille	■	Vegetazione delle sponde delle paludi		
■	Pascoli calcarei secchi e steppe	■	Coltivi		
■	HABITAT "92A0"	■	HABITAT "3280"	■	HABITAT "1310"
■	HABITAT "92D0"	■	HABITAT "5330"	■	HABITAT "1410"
		■		■	HABITAT "6220"
		■		■	HABITAT "9330"

*Elaborazione sulla base dei rilievi effettuati a partire dalla Carta Natura

COMMITTENTE: 

PROGETTAZIONE: 

LINEA FERROVIARIA CATANIA C.LE - GELA

TRATTA FERROVIARIA CALTAGIRONE - GELA

PROGETTO DI FATTIBILITA' TECNICO ECONOMICA
U.O. ARCHITETTURA, AMBIENTE E TERRITORIO
S.O. AMBIENTE

RIPRISTINO TRATTA CALTAGIRONE - GELA
LOTTO 2: RIPRISTINO TRATTA NISCEMI - GELA

VINCA
 Carta della vegetazione e degli habitat - Tavola 2 di 12

SCALA: 1:2.000

COMMESSA	LOTTO	FASE	ENTE	TIPO DOC.	OPERA/DISCIPLINA	PROGR.	REV.
RS6K	00	R	22	N6	1M0003	002	A

Rev.	Descrizione	Redatto	Data	Verificato	Data	Approvato	Data	Autorizzato	Data
A	Emissione Esecutiva	F. T...	Settembre 2022	A. C...	Settembre 2022	F. M...	Settembre 2022		

File: RS6K00R22N6IM0003002A n. Elab.: X