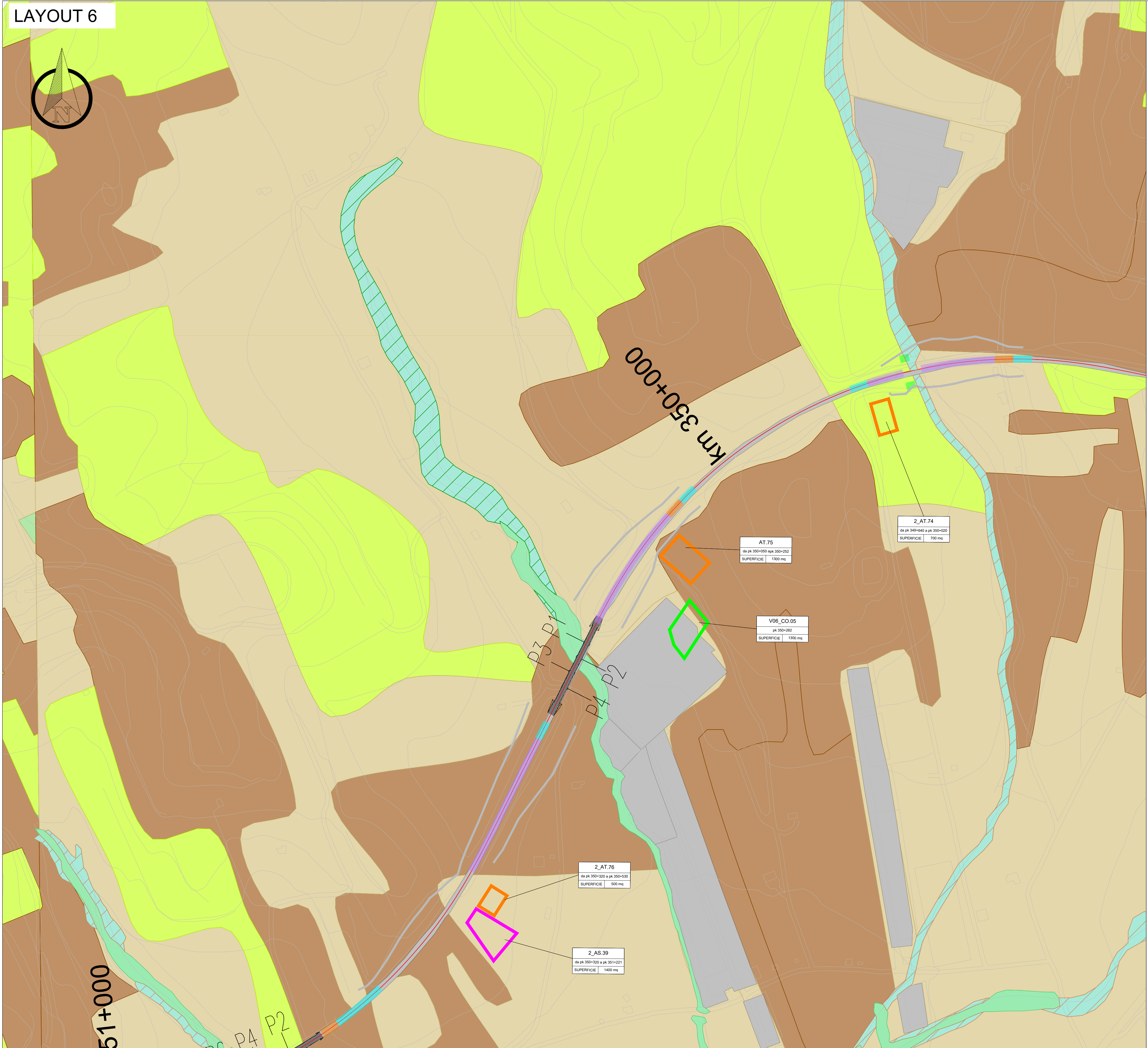



LAYOUT 6



LEGENDA INTERVENTI SUI RILEVATI

- Intervento 1 - fino a 2 m
- Intervento 2 - tra 2m e 6m
- Intervento 3 - oltre i 6 m
- Intervento 4 - sezione a mezza costa (altezza variabile)

LEGENDA INTERVENTI MURI SOTTOSCARPA

- Intervento muro ad "L"
- Intervento muro ad "U"

LEGENDA INTERVENTI DI IDRAULICA

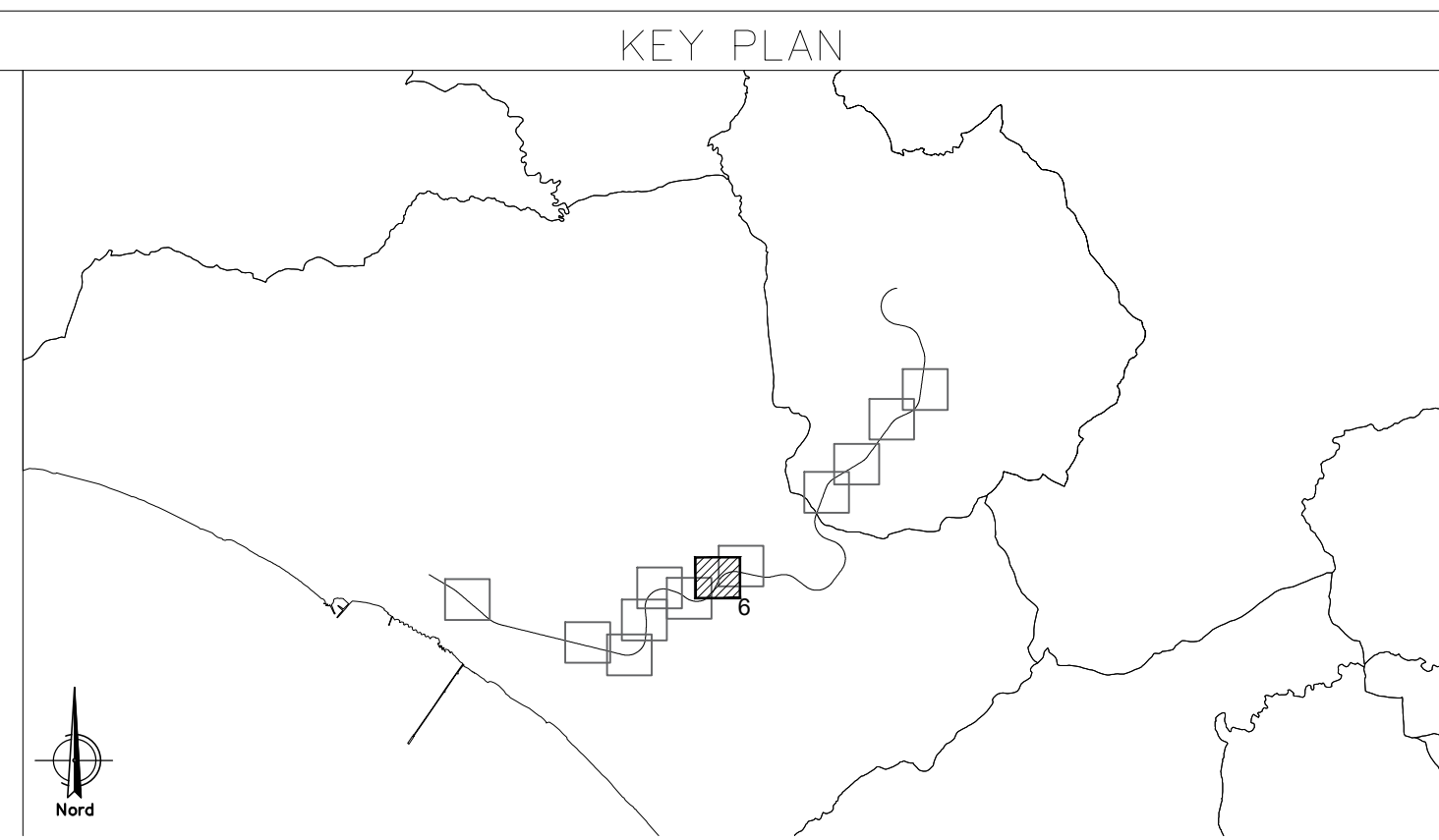
- Canali rivestiti in CLS e nuovi tombini sotto la sede

LEGENDA LIMITI DI INTERVENTO

- Limiti di intervento

Areae di cantiere

- Area tecnica
- Cantiere base
- Area stoccaggio
- Cantiere operativo
- Cantiere armamento



TIPOLOGIE DI VEGETAZIONE E DI HABITAT (*)

Paludi salate ed altri ambienti salmastrici	Boschi decidui di latifoglie	Frutteti, vigneti ee piantagioni arboree
Acque ferme	Boschi e cespuglieti alluviali e umidi	Parchi urbani e giardini
Acque correnti	Foreste di sclerofille	Città, paesi e siti industriali
Cespuglieti e sclerofille	Vegetazione delle sponde delle paludi	
Pascoli calcarei secchi e steppe	Coltivi	

HABITAT "92A0" HABITAT "3280" HABITAT "1310" HABITAT "6220"
 HABITAT "92D0" HABITAT "5330" HABITAT "1410" HABITAT "9330"

*Elaborazione sulla base dei rilievi effettuati a partire dalla Carta Natura

COMMITTENTE:

PROGETTAZIONE:

LINEA FERROVIARIA CATANIA C.LE - GELA

TRATTA FERROVIARIA CALTAGIRONE - GELA

PROGETTO DI FATTIBILITA' TECNICO ECONOMICA

U.O. ARCHITETTURA, AMBIENTE E TERRITORIO

S.O. AMBIENTE

RIPRISTINO TRATTA CALTAGIRONE - GELA

LOTTO 2: RIPRISTINO TRATTA NISCEMI - GELA

VINCA

Carta della vegetazione e degli habitat - Tavola 6 di 12

SCALA: 1:2.000

COMMESSA	LOTTO	FASE	ENTE	TIPO DOC.	OPERA/DISCIPLINA	PROGR.	REV.
RS6K	00	R	22	N6	IM0003	006	A

Rev.	Descrizione	Redatto	Data	Verificato	Data	Approvato	Data	Autorizzato	Data
A	Emissione Esecutiva	F. Tamburini	Settembre 2022	A. Ciarrocca	Settembre 2022	F. Motta	Settembre 2022		

File: RS6K00R22N6IM0003006A n. Elab.: X