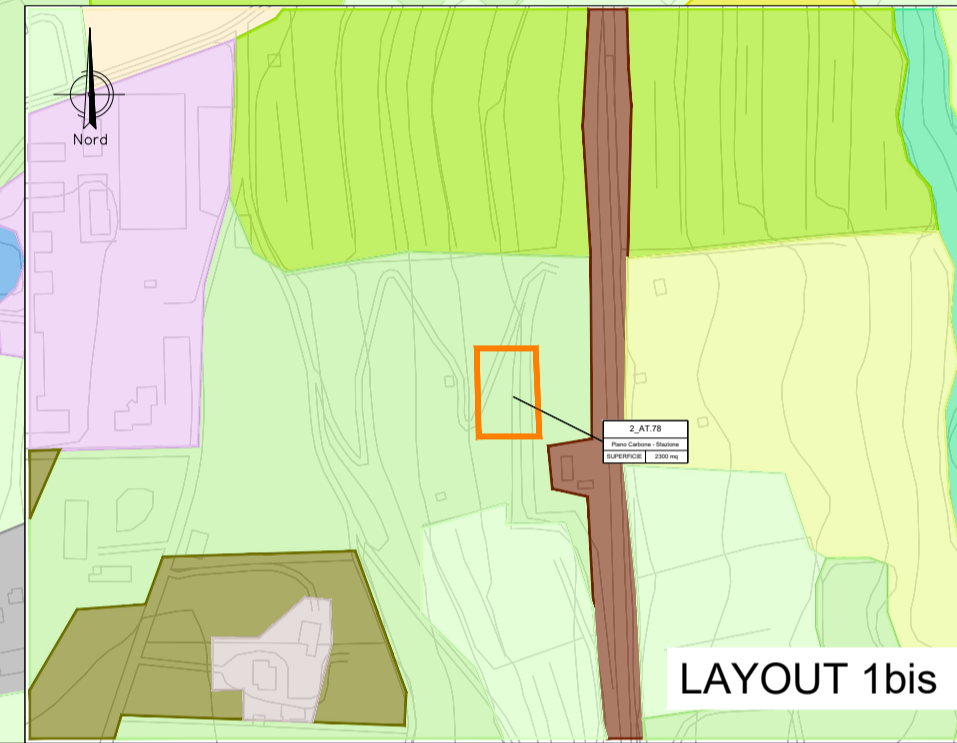


LAYOUT 1



LAYOUT 1bis

LEGENDA

LEGENDA INTERVENTI SUI RILEVATI

- Intervento 1 - fino a 2 m
- Intervento 2 - tra 2 m e 6 m
- Intervento 3 - oltre i 6 m
- Intervento 4 - sezione a mezza costa (altezza variabile)
- LEGENDA INTERVENTI MURI SOTTOSCARPA
- Intervento muro ad "L"
- Intervento muro ad "U"
- LEGENDA INTERVENTI DI IDRALUICA
- Canali rivestiti in CLS e nuovi tombini sotto la sede
- LEGENDA LIMITI DI INTERVENTO
- Limiti di intervento

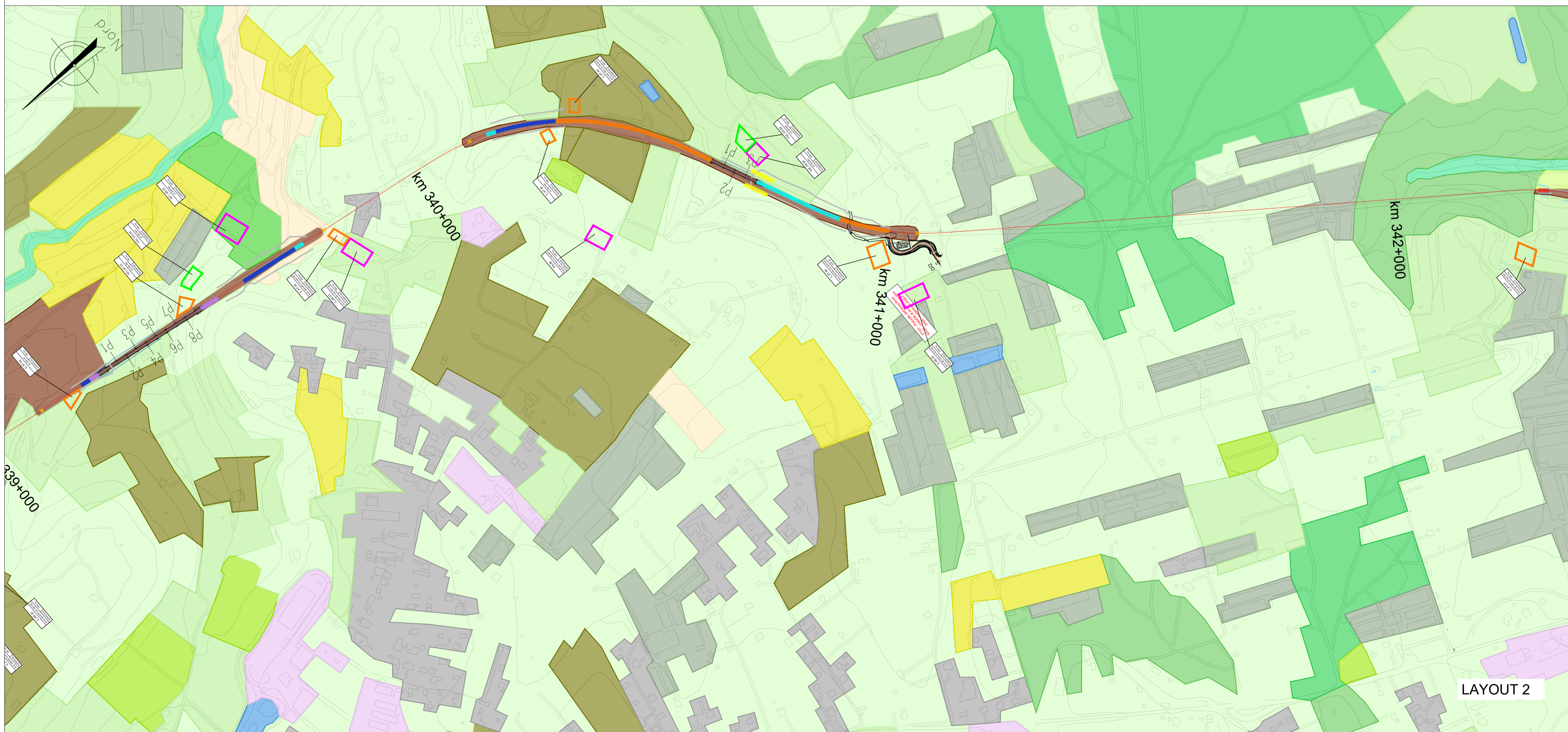
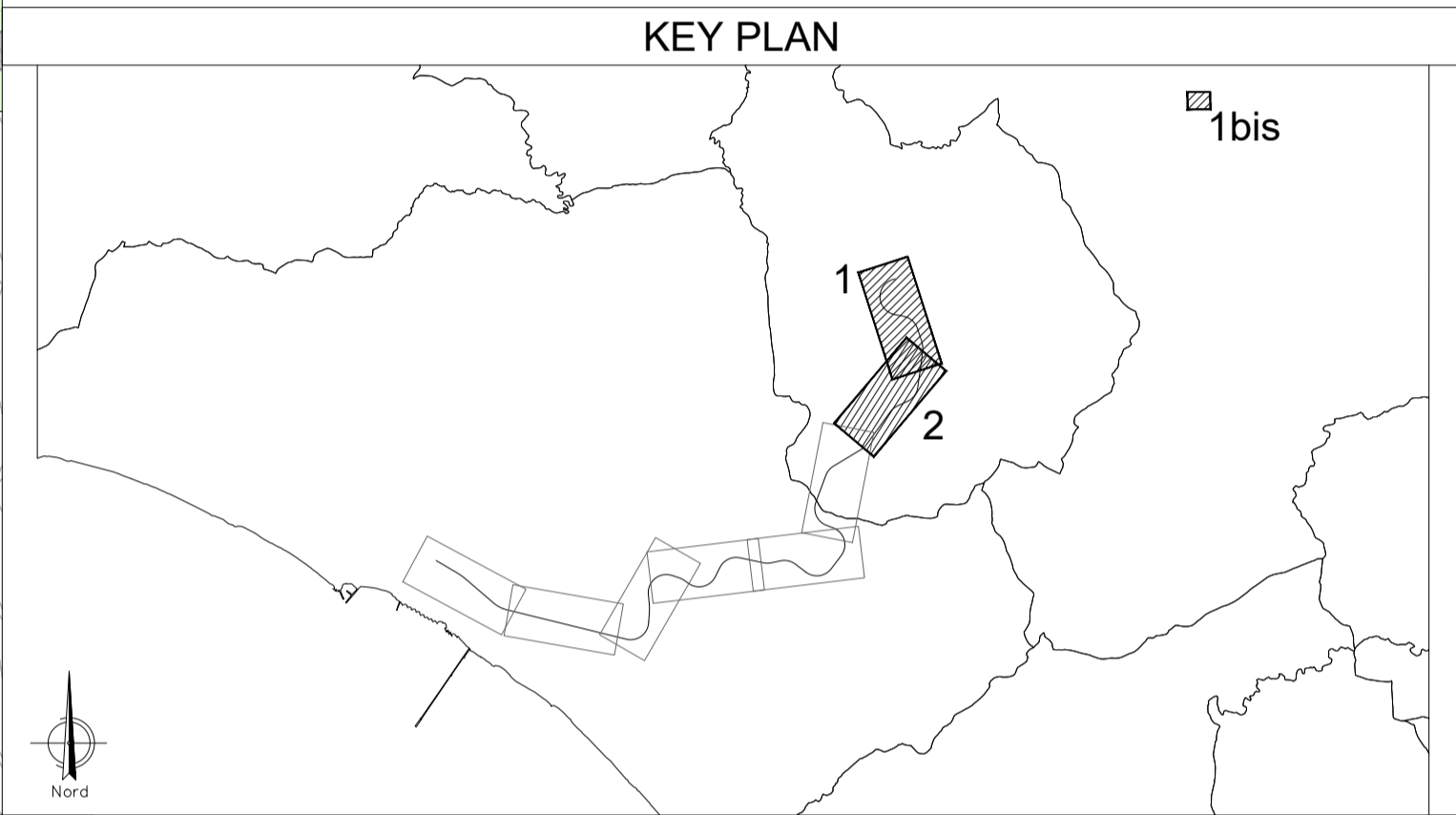
Aree di cantiere

- Area tecnica
- Cantiere base
- Area stoccaggio
- Cantiere operativo
- Cantiere armamento

USO DEL SUOLO

- Insediamenti industriali, artigianali, commerciali e spazi annessi
- Area estrattive
- Area ruderali e discariche
- Cantieri
- Area ricreative e sportive
- Vigneti
- Frutteti (impianti arborei specializzati per la produzione di frutta)
- Oliveti
- Sistemi culturali e patrimoniali complessi (mosaico di appezzamenti agricoli)
- Zone residenziali a tessuto compatto e denso
- Zone residenziali a tessuto discontinuo e rado
- Borghi e fabbricati rurali
- Linee ferroviarie e spazi associati
- Viabilità stradale e sue pertinenze
- Eucalipteti, impianti di eucalipti a uso produttivo e per alberature
- Inculti
- Boschi e boscaglie ripariali
- Rimboschimenti a conifere
- Praterie aride calcaree
- Macchia termofila
- Vegetazione degli ambienti umidi fluviali e lacustri
- Comunità arboree delle paludi salmastre mediterranee
- Fiumi
- Laghi artificiali
- Seminativi semplici e colture erbacee estensive
- Colture ortive in piano campo
- Colture orto-floro-vivaistiche (serre)
- Boschi e boscaglie a sughera e/o a sclerofille mediterranee
- Querceti termofili
- Pioppeti ripariali
- Macchia a lentisco

Fonte: Carta dell'Uso del suolo secondo Corine Land Cover (CLC) - Regione Sicilia



LAYOUT 2

COMMITTENTE:

PROGETTAZIONE:

LINEA FERROVIARIA CATANIA C.LE - GELA

TRATTA FERROVIARIA CALTAGIRONE - GELA

PROGETTO DI FATTIBILITA' TECNICO ECONOMICA

U.O. ARCHITETTURA, AMBIENTE E TERRITORIO

S.O. AMBIENTE

RIPRISTINO TRATTA CALTAGIRONE - GELA

LOTTO 2: RIPRISTINO TRATTA NISCEMI - GELA

RELAZIONE PAESAGGISTICA AI SENSI DEL D.P.C.M. 12/12/2005

Carta dell'uso del suolo ad orientamento vegetazionale - Tavola 1 di 4

SCALA: 1:5.000

COMMESSA	LOTTO	FASE	ENTE	TIPO DOC.	OPERA/DISCIPLINA	PROGR.	REV.
RS6K	00	R	22	N5	1M0002	009	A

Rev.	Descrizione	Redatto	Data	Verificato	Data	Approvato	Data	Autorizzato	Data
A	Emissione Esecutiva	F. Timburini	Settembre 2022	A. Cattellani	Settembre 2022	P. Marica	Settembre 2022		

File: RS6K00R22N51M0002009A

n. Elab.: