

REGIONE PUGLIA



MINISTERO DELLA  
TRANSIZIONE ECOLOGICA



CITTÀ DI  
FRANCAVILLA FONTANA

**COSTRUZIONE ED ESERCIZIO DI UN IMPIANTO AGROVOLTAICO DI PRODUZIONE DELL'ENERGIA ELETTRICA AVENTE POTENZA INSTALLATA PARI A 61,954 MWp E POTENZA IN IMMISSIONE PARI A 50 MWp CON RELATIVO COLLEGAMENTO ALLA RETE ELETTRICA - IMPIANTO DENOMINATO "MARANGIOSA" UBICATO IN AGRO DEL COMUNE DI FRANCAVILLA FONTANA AL N.C.E.U**

**DATI CATASTALI**

**Foglio 7, part.ile 10 - 11 - 12 - 13 - 14 - 15 - 16 - 18 - 19 - 20 - 21**  
**Foglio 23, part.ile 3 - 4 - 5**  
**Foglio 24, part.ile 2 - 3 - 4 - 5 - 6 - 8 - 9 - 10**  
**Foglio 42, part.ile 1 - 4**

**COMMITTENTE:**

**LUMINORA MARANGIOSA S.r.l.**  
 Via Tevere, 41  
 00187 - Roma (RO)

**PROGETTAZIONE:**



**Ing. Emanuele Verdoscia**  
 Via Villafranca n.42  
 73041  
 Carmiano (LE)














Elaborato

Tecnico

Carta del rischio di inquadramento del territorio

Dott. Fabio Fabrizio EARTH srl

**LEGENDA**

-  - RINVENIMENTO PUNTUALE CON LOCALIZZAZIONE CERTA
-  - RICOSTRUZIONE TRACCIATO MURA ANTICHE
-  - ABITATO ANTICO
-  - LIMITI DI PROGETTO
-  - CAVIDOTTO DI CONNESSIONE
-  - AREA DI BUFFER (5 KM)
-  - RISCHIO IMPROBABILE
-  - RISCHIO MOLTO BASSO
-  - RISCHIO BASSO
-  - RISCHIO MEDIO
-  - RISCHIO MEDIO ALTO