LIVELLETTE	D=-14.16 L=363.53 P=-3.89%	D=-5.88 L=181.92 P=-3.23%	D=-5.23 L=188.61 P=-2.77%

PROG=	511.779
QUOTA=	158.325
R	3000.000
T1	9.967
T2	9.965
SV	19.919
DP	0.66396%

PROG=	693.702
QUOTA=	152.449
R	4000.000
T1	9.170
T2	9.169
SV	18.331
DP	0.45828%

LEGENDA MOVIMENTI DI TERRA

- STERRO
- RIPORTO

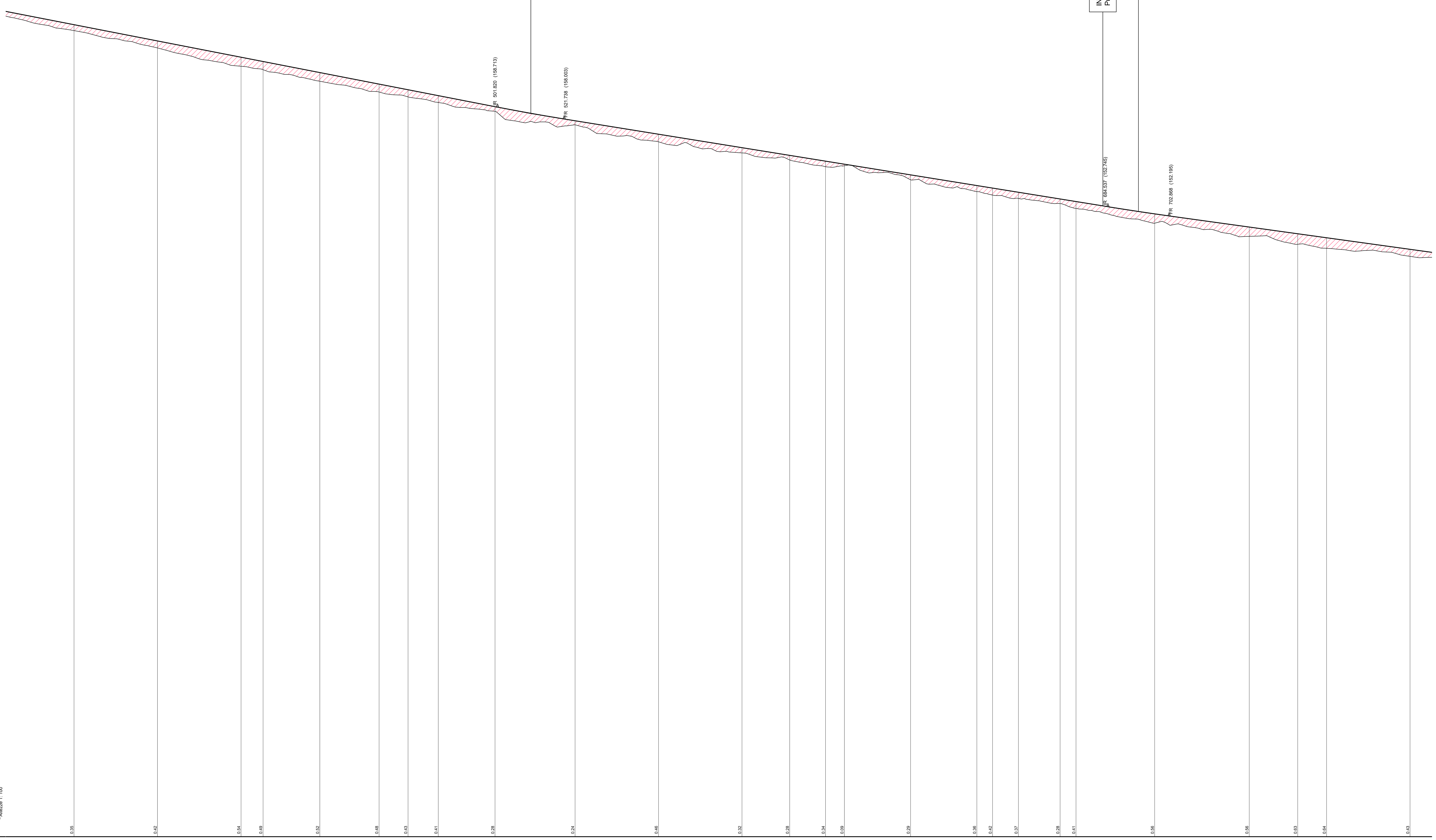

No. SEZIONI	DISTANZE PROGRESSIVE	DISTANZE PARZIALI	QUOTE TERRENO	QUOTE PROGETTO	Δ
		25.00			
W20	375.00	25.00	163.30	163.65	0.35
W21	400.00	25.00	162.26	162.68	0.42
W22	425.00	6.60	161.16	161.70	0.54
W23	431.60	17.00	160.96	161.45	0.49
W24	448.60	17.73	160.26	160.78	0.52
W25	466.33	8.67	159.62	160.09	0.48
W26	475.00	9.05	159.33	159.76	0.43
W27	484.05	17.00	158.99	159.40	0.41
W28	501.06	23.94	158.46	158.74	0.28
W29	525.00	25.00	157.65	157.90	0.24
W30	550.00	25.00	156.63	157.09	0.46
W31	575.00	14.27	155.97	156.28	0.32
W32	589.27	10.73	155.54	155.82	0.28
W33	600.00	5.64	155.14	155.48	0.34
W34	605.64	19.82	155.20	155.29	0.09
W35	625.47	19.82	154.36	154.65	0.29
W36	645.29	4.71	153.65	154.01	0.36
W37	650.00	7.75	153.44	153.86	0.42
W38	657.75	12.46	153.24	153.61	0.37
W39	670.22	4.78	152.93	153.21	0.28
W40	675.00	23.54	152.65	153.05	0.41
W41	698.54	28.32	151.76	152.32	0.56
W42	726.85	14.51	150.97	151.53	0.56
W43	741.36	8.64	150.50	151.13	0.63
W44	750.00	25.00	150.25	150.89	0.64
W45	775.00		149.77	150.20	0.43

AND. PLAN.: L=139.38; A=50.50 L=17.00; L=35.45 R=150.00; A=50.50 L=17.00; L=88.22; A=42.43 L=16.37; R=110.00 L=39.65; A=37.03 L=12.46; A=37.03 L=12.46; L=56.63 R=110.00; A=39.95 L=14.51

AND. CIGLI: Destro; Sinistro; 0.20%; -0.20%

ETTOMETRICHE: 4; 5; 6; 7

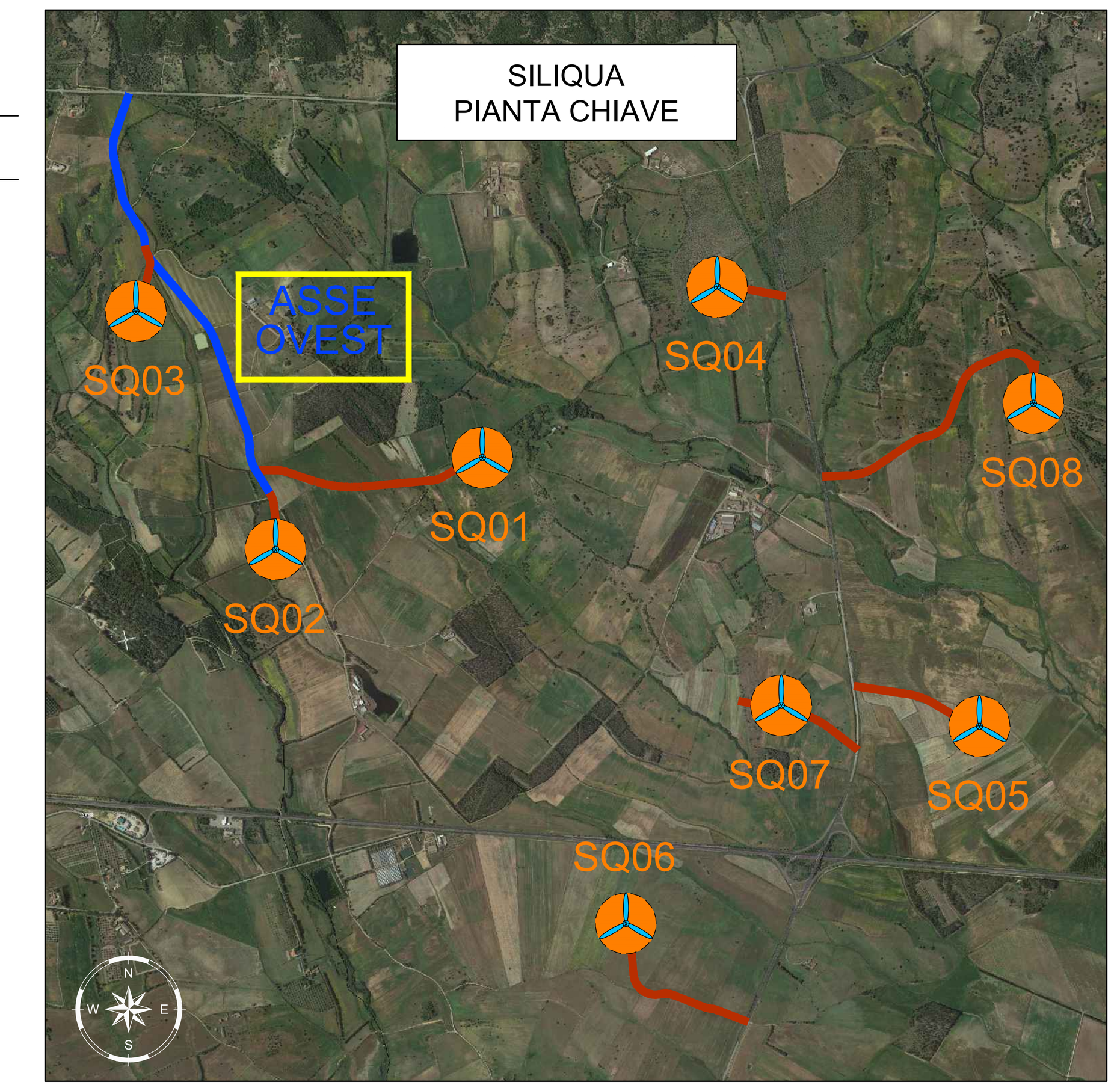

LEGENDA PIANTA CHIAVE

- PIAZZOLA CON ROTORE EOLICO
- PISTA DI ACCESSO ALLA PIAZZOLA
- VIABILITA' ESISTENTE DA ADEGUARE

LEGENDA PROFILO LONGITUDINALE

LIVELLETTA

D=--.--- L=--.--- P=-.----

- DELTA ALTIMETRICO TRA VERTICI (m)
- DISTANZA ORIZZONTALE TRA VERTICI (m)
- PENDENZA LONGITUDINALE TRA VERTICI (%)

RACCORDO ALTIMETRICO

- PROG= ----.--- — DISTANZA PROGRESSIVA DEL VERTICE (m)
- QUOTA= ----.--- — QUOTA DEL VERTICE (m)
- R ----.--- — RAGGIO PARABOLICO DEL VERTICE (m)
- T1 ----.--- — TANGENTE 1 (m)
- T2 ----.--- — TANGENTE 2 (m)
- SV ----.--- — LUNGHEZZA DEL RACCORDO IN PROIEZIONE ORIZ. (m)
- DP ----.--- — DELTA PENDENZA (%)

GEOMETRIA DEL RACCORDO PARABOLICO

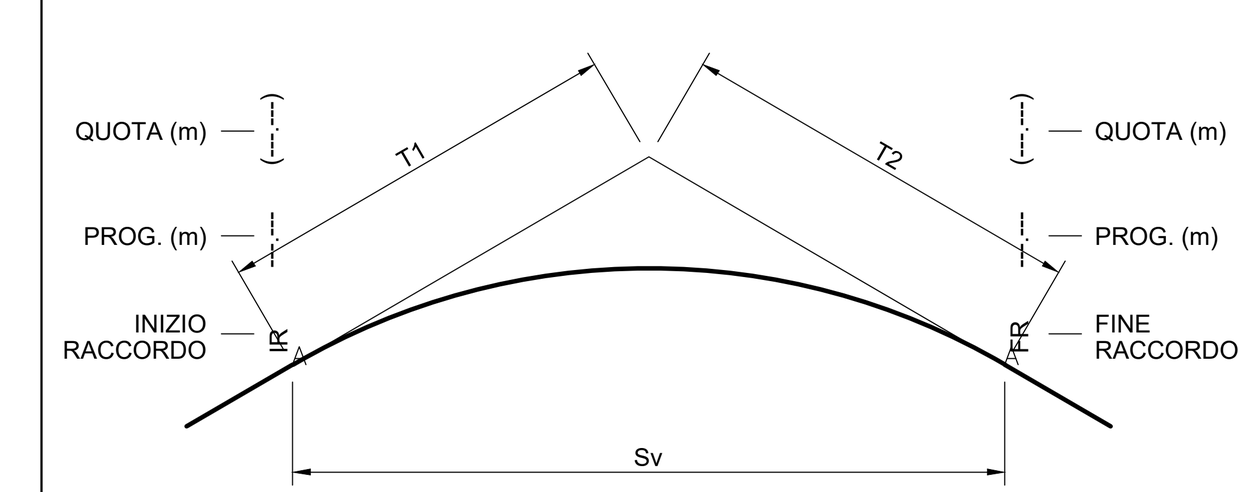

INFORMAZIONI GRAFICHE

- PROFILO DI PROGETTO
- LIVELLETTA DI PROGETTO
- PROFILO TERRENO ESISTENTE
- DELTA QUOTA PROGETTO/TERRENO

REV.	DESCRIZIONE	DISEGN.	CONTROL.	APPROV.	DATA
Rev0	-	MO	EL	LC	03/2023

Montana

Montana S.p.A. Via Carlo Angelo Fumagalli, 6. 20143 Milano Tel. +39.02.54118173 Fax +39.02.54129890 www.montanambiente.com P.IVA 10414270156 Cap. Soc. 600.000,00 €
Milano (sede certificata ISO) | Brescia | Palermo | Cagliari | Roma | Siracusa

Committente

SILIQUA S.R.L.

SILIQUA S.R.L.
VIA ANGELO FUMAGALLI 6, 20123 MILANO
C.F. 12512360962

Progettisti

ING. LAURA CONTI
Ordine degli Ingegneri della Provincia di Pavia n. 1726

Oggetto

SILIQUA WIND - IMPIANTO EOLICO DA 52,8 MW
Località Tanca Romita - SP88 - SS136 per Musei
Comuni di Siliqua e Musei - Sud Sardegna

Tavola

VIABILITA' DI COLLEGAMENTO – PROFILO LONGITUDINALE 2di5

N. Tav. T09.02B

Ns. Rif. 2995_5110_SIL_PD_T09.02_REV0_PROFILO LONGITUDINALE

Scala 1:500/100

È VIETATA LA RIPRODUZIONE DI QUESTO DOCUMENTO SENZA PREVENTIVA AUTORIZZAZIONE SCRITTA DELLA MONTANA SPA