LIVELLETTE

D=-8.74 L=283.35 P=-3.08%	D=-3.90 L=155.68 P=-2.50%	D=-8.03 L=267.30 P=-3.00%

PROG=	1165.659
QUOTA=	138.484
R	3000.000
T1	8.698
T2	8.697
SV	17.389
DP	0.57962%

PROG=	1321.343
QUOTA=	134.585
R	3500.000
T1	8.758
T2	8.760
SV	17.511
DP	-0.50033%

LEGENDA MOVIMENTI DI TERRA

- STERRO
- RIPORTO

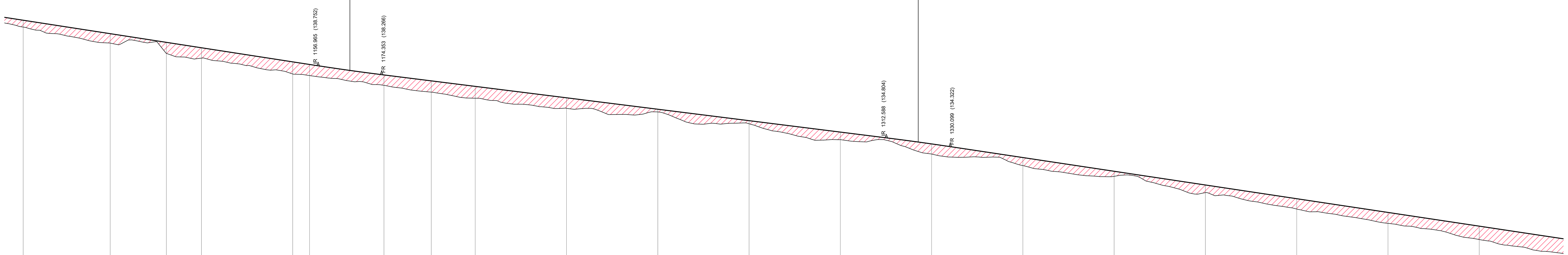

Lunghezze 1: 500
Altezze 1: 100
Q.RIF. 115.000

Delta quota	0.37	0.52	0.61	0.57	0.66	0.61	0.57	0.62	0.65
No. SEZIONI	W58	W59	W60	W61	W62	W63	W64	W65	W66
DISTANZE PROGRESSIVE	1076.17	1100.00	1115.40	1125.00	1150.00	1154.63	1175.00	1187.96	1200.00
QUOTE TERRENO	140.87	139.99	139.43	139.17	138.30	138.21	137.68	137.31	136.97
QUOTE PROGETTO	141.24	140.51	140.03	139.74	138.97	138.82	138.25	137.93	137.62

Delta quota	0.57	0.15	0.17	0.42	0.56	0.44	0.28	0.42	0.57	0.60	0.73
No. SEZIONI	W67	W68	W69	W70	W71	W72	W73	W74	W75	W76	W77
DISTANZE PROGRESSIVE	1225.00	1250.00	1275.00	1300.00	1325.00	1350.00	1375.00	1400.00	1425.00	1450.00	1475.00
QUOTE TERRENO	136.42	136.22	135.57	134.70	133.92	133.28	132.69	131.80	130.91	130.12	129.24
QUOTE PROGETTO	137.00	136.37	135.75	135.12	134.47	133.72	132.97	132.22	131.47	130.72	129.97

DISTANZE PARZIALI: 23.83 | 15.40 | 9.60 | 25.00 | 4.63 | 20.37 | 12.96 | 12.04 | 25.00 | 25.00 | 25.00 | 25.00 | 25.00 | 25.00 | 25.00 | 25.00 | 25.00 | 25.00 | 25.00 | 25.00

AND. PLAN.: R=300.00 L=78.46 | A=100.00 L=33.33 | L=360.82

AND. CIGLI: Destro / Sinistro — 0.20% | -0.20% | -0.20% | -0.20%

ETTOMETRICHE: 11 | 12 | 13 | 14

SILIQUA PIANTA CHIAVE

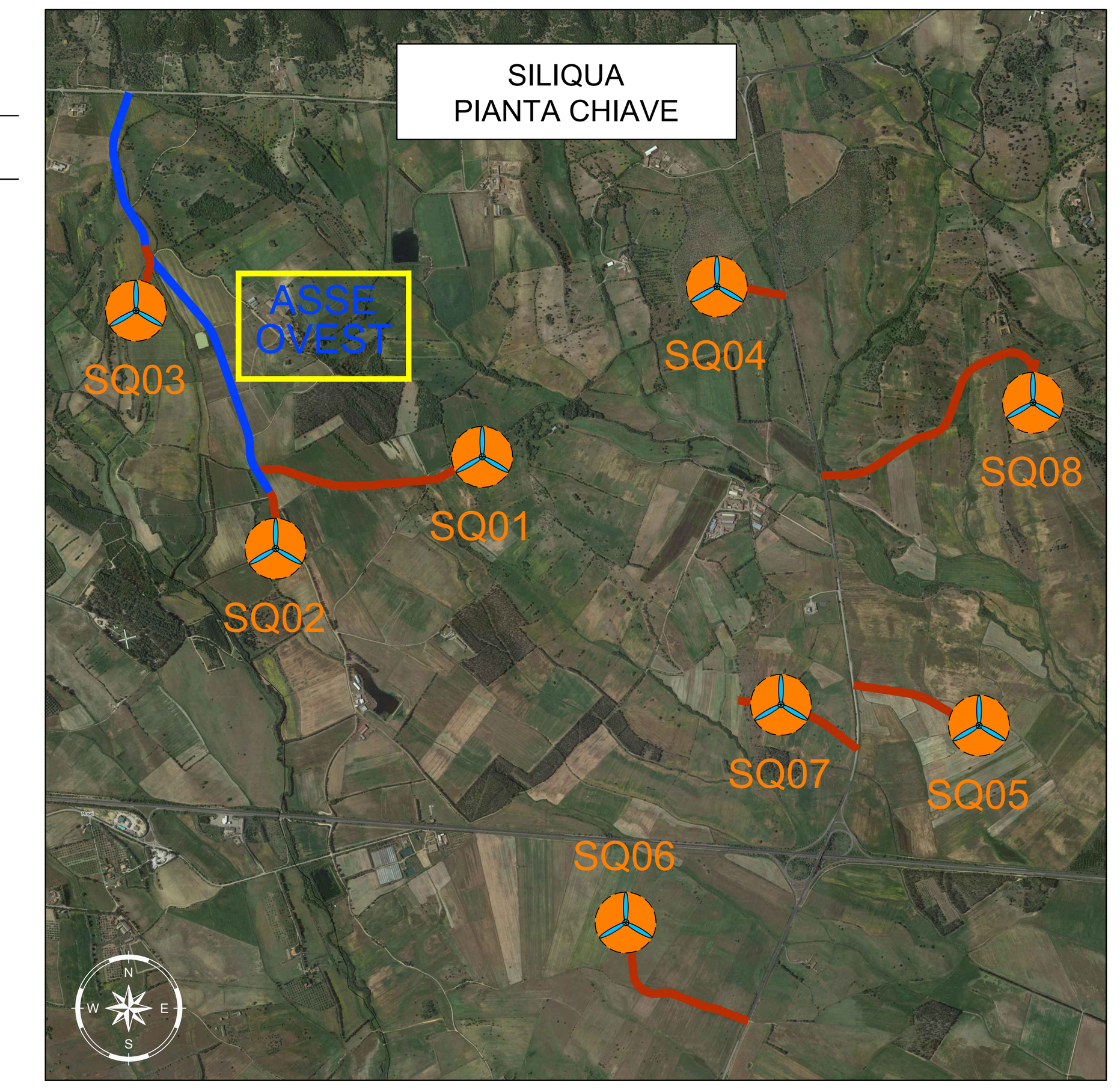

LEGENDA PIANTA CHIAVE

- PIAZZOLA CON ROTORE EOLICO
- PISTA DI ACCESSO ALLA PIAZZOLA
- VIABILITA' ESISTENTE DA ADEGUARE

LEGENDA PROFILO LONGITUDINALE

LIVELLETTA

D=--.--- L=--.--- P=-.----
- DELTA ALTIMETRICO TRA VERTICI (m)
- DISTANZA ORIZZONTALE TRA VERTICI (m)
- PENDENZA LONGITUDINALE TRA VERTICI (%)

RACCORDO ALTIMETRICO

- PROG= ----.--- — DISTANZA PROGRESSIVA DEL VERTICE (m)
- QUOTA= ----.--- — QUOTA DEL VERTICE (m)

- R ----.--- — RAGGIO PARABOLICO DEL VERTICE (m)
- T1 ----.--- — TANGENTE 1 (m)
- T2 ----.--- — TANGENTE 2 (m)
- SV ----.--- — LUNGHEZZA DEL RACCORDO IN PROIEZIONE ORIZ. (m)
- DP ----.--- — DELTA PENDENZA (%)

GEOMETRIA DEL RACCORDO PARABOLICO

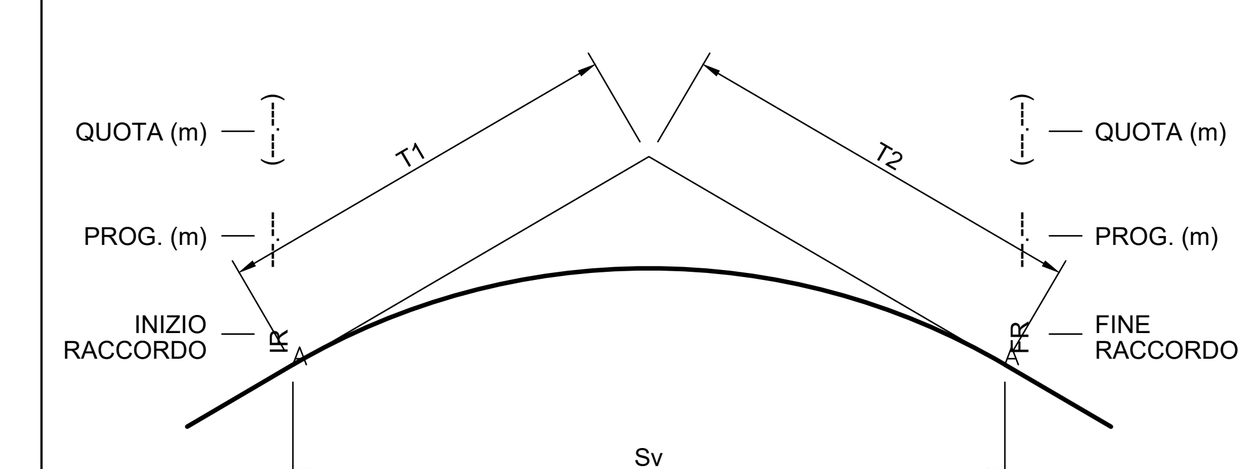

INFORMAZIONI GRAFICHE

- PROFILO DI PROGETTO
- LIVELLETTA DI PROGETTO
- PROFILO TERRENO ESISTENTE
- DELTA QUOTA PROGETTO/TERRENO

REV.	DESCRIZIONE	DISEGN.	CONTROL.	APPROV.	DATA
Rev0	-	MO	EL	LC	03/2023

Montana
Montana S.p.A. Via Carlo Angelo Fumagalli, 6. 20143 Milano
Tel. +39.02.54118173 Fax +39.02.54129890 www.montanambiente.com
P.IVA 10414270156 Cap. Soc. 600.000,00 €
Milano (sede certificata ISO) | Brescia | Palermo | Cagliari | Roma | Siracusa

Committente

SILIQUA S.R.L.
VIA ANGELO FUMAGALLI 6, 20123 MILANO
C.F. 12512360962

Progettisti

ING. LAURA CONTI
Ordine degli Ingegneri della Provincia di Pavia n. 1726

Oggetto

SILIQUA WIND - IMPIANTO EOLICO DA 52,8 MW
Località Tanca Romita - SP88 - SS136 per Musei
Comuni di Siliqua e Musei - Sud Sardegna

Tavola

VIABILITA' DI COLLEGAMENTO – PROFILO LONGITUDINALE 4di5

N. Tav. T09.02d

Ns. Rif. 2995_5110_SIL_PD_T09.02_REV0_PROFILO LONGITUDINALE

Scala 1:500/100

È VIETATA LA RIPRODUZIONE DI QUESTO DOCUMENTO SENZA PREVENTIVA AUTORIZZAZIONE SCRITTA DELLA MONTANA SPA