PROFILO ASSE_OVEST

SEZIONE W31

PROGRESSIVA 575.00

A RIPORTO	m³	0.45
B SCAVO	m³	0.09
C FINITURA PAV	m²	0.54
D FONDAZIONE PAV	m³	2.22
E SCAVO FOSSO RIL	m³	0.39
L RINT SCOTICO RIL	m²	0.38
M RINT SCOTICO SCV	m²	0.25
a SCOTICO RILEVATO	m	5.12
b SCOTICO SCAVO	m	5.12
c IDROSEMINA	m	1.81

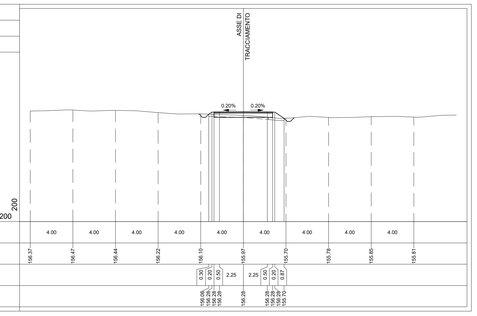

PROFILO ASSE_OVEST

SEZIONE W32

PROGRESSIVA 589.27

A RIPORTO	m³	0.33
B SCAVO	m³	0.37
C FINITURA PAV	m²	0.56
D FONDAZIONE PAV	m³	2.23
E SCAVO FOSSO RIL	m³	0.38
L RINT SCOTICO RIL	m²	0.27
M RINT SCOTICO SCV	m²	0.34
a SCOTICO RILEVATO	m	1.37
b SCOTICO SCAVO	m	5.61
c IDROSEMINA	m	1.56

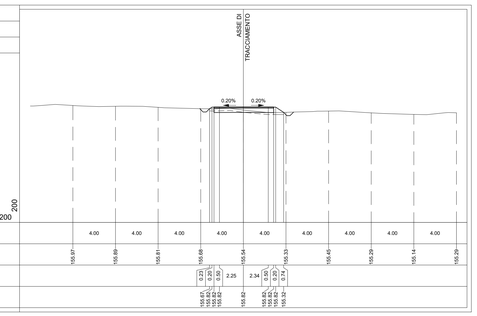

PROFILO ASSE_OVEST

SEZIONE W33

PROGRESSIVA 600.00

A RIPORTO	m³	0.29
B SCAVO	m³	0.18
C FINITURA PAV	m²	0.61
D FONDAZIONE PAV	m³	2.41
E SCAVO FOSSO RIL	m³	0.42
L RINT SCOTICO RIL	m²	0.24
M RINT SCOTICO SCV	m²	0.40
a SCOTICO RILEVATO	m	1.23
b SCOTICO SCAVO	m	6.04
c IDROSEMINA	m	1.40

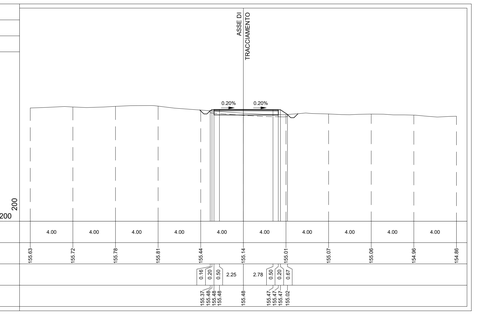

PROFILO ASSE_OVEST

SEZIONE W34

PROGRESSIVA 605.64

A RIPORTO	m³	0.26
B SCAVO	m³	0.75
C FINITURA PAV	m²	0.62
D FONDAZIONE PAV	m³	2.49
E SCAVO FOSSO RIL	m³	0.44
L RINT SCOTICO RIL	m²	0.23
M RINT SCOTICO SCV	m²	0.21
a SCOTICO RILEVATO	m	1.14
b SCOTICO SCAVO	m	6.25
c IDROSEMINA	m	1.29

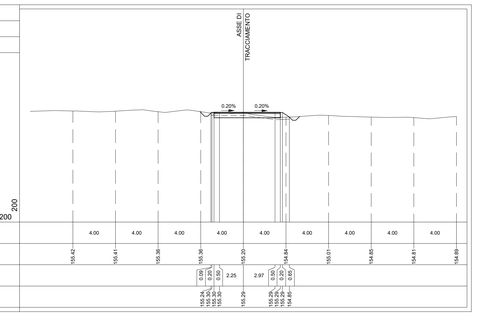

PROFILO ASSE_OVEST

SEZIONE W35

PROGRESSIVA 625.47

A RIPORTO	m³	0.13
B SCAVO	m³	0.53
C FINITURA PAV	m²	0.63
D FONDAZIONE PAV	m³	2.52
E SCAVO FOSSO RIL	m³	0.46
L RINT SCOTICO RIL	m²	0.17
M RINT SCOTICO SCV	m²	0.28
a SCOTICO RILEVATO	m	0.84
b SCOTICO SCAVO	m	6.34
c IDROSEMINA	m	0.94

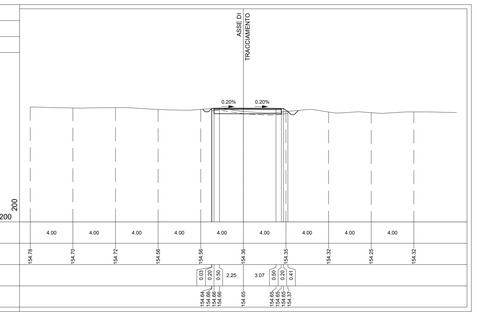

PROFILO ASSE_OVEST

SEZIONE W36

PROGRESSIVA 645.29

A RIPORTO	m³	0.03
B SCAVO	m³	0.57
C FINITURA PAV	m²	0.61
D FONDAZIONE PAV	m³	2.48
E SCAVO FOSSO RIL	m³	0.19
L RINT SCOTICO RIL	m²	0.08
M RINT SCOTICO SCV	m²	0.18
a SCOTICO RILEVATO	m	7.60
b SCOTICO SCAVO	m	7.60
c IDROSEMINA	m	0.69

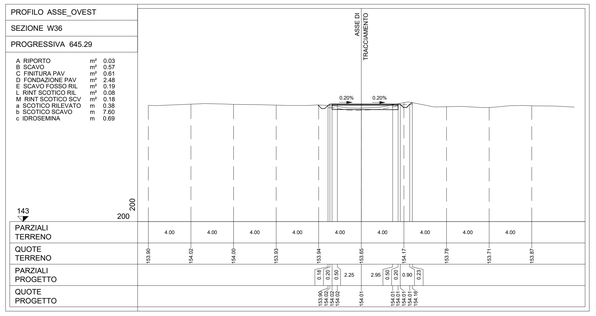

PROFILO ASSE_OVEST

SEZIONE W37

PROGRESSIVA 650.00

A RIPORTO	m³	0.19
B SCAVO	m³	0.02
C FINITURA PAV	m²	0.60
D FONDAZIONE PAV	m³	2.40
E SCAVO FOSSO RIL	m³	0.41
L RINT SCOTICO RIL	m²	0.22
M RINT SCOTICO SCV	m²	0.42
a SCOTICO RILEVATO	m	1.15
b SCOTICO SCAVO	m	6.00
c IDROSEMINA	m	1.24

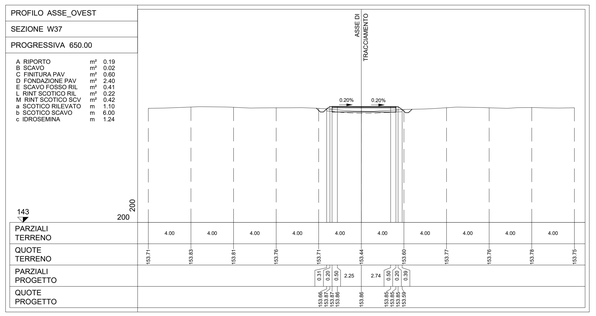

PROFILO ASSE_OVEST

SEZIONE W38

PROGRESSIVA 657.75

A RIPORTO	m³	0.12
B SCAVO	m³	0.18
C FINITURA PAV	m²	0.59
D FONDAZIONE PAV	m³	2.32
E SCAVO FOSSO RIL	m³	0.39
L RINT SCOTICO RIL	m²	0.21
M RINT SCOTICO SCV	m²	0.12
a SCOTICO RILEVATO	m	0.95
b SCOTICO SCAVO	m	5.86
c IDROSEMINA	m	1.05

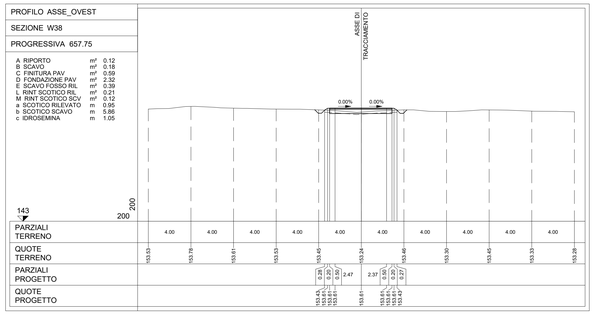

PROFILO ASSE_OVEST

SEZIONE W39

PROGRESSIVA 670.22

A RIPORTO	m³	0.17
B SCAVO	m³	0.18
C FINITURA PAV	m²	0.69
D FONDAZIONE PAV	m³	2.71
E SCAVO FOSSO RIL	m³	0.36
L RINT SCOTICO RIL	m²	0.22
M RINT SCOTICO SCV	m²	0.03
a SCOTICO RILEVATO	m	1.08
b SCOTICO SCAVO	m	6.79
c IDROSEMINA	m	1.22

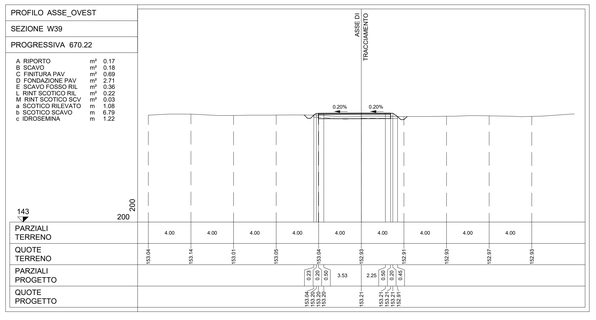

PROFILO ASSE_OVEST

SEZIONE W40

PROGRESSIVA 675.00

A RIPORTO	m³	0.23
B SCAVO	m³	0.15
C FINITURA PAV	m²	0.69
D FONDAZIONE PAV	m³	2.79
E SCAVO FOSSO RIL	m³	0.48
L RINT SCOTICO RIL	m²	0.24
M RINT SCOTICO SCV	m²	0.40
a SCOTICO RILEVATO	m	1.18
b SCOTICO SCAVO	m	6.97
c IDROSEMINA	m	1.33

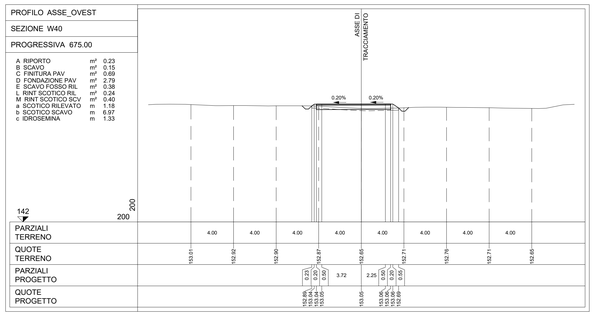

PROFILO ASSE_OVEST

SEZIONE W41

PROGRESSIVA 698.54

A RIPORTO	m³	0.30
B SCAVO	m³	0.34
C FINITURA PAV	m²	0.65
D FONDAZIONE PAV	m³	2.61
E SCAVO FOSSO RIL	m³	0.19
L RINT SCOTICO RIL	m²	0.61
M RINT SCOTICO SCV	m²	0.19
a SCOTICO RILEVATO	m	3.95
b SCOTICO SCAVO	m	3.95
c IDROSEMINA	m	0.61

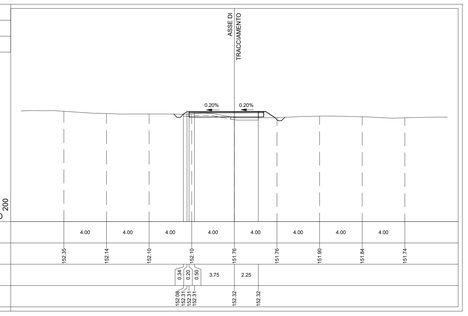

PROFILO ASSE_OVEST

SEZIONE W42

PROGRESSIVA 726.85

A RIPORTO	m³	0.38
C FINITURA PAV	m²	0.62
D FONDAZIONE PAV	m³	2.53
E SCAVO FOSSO RIL	m³	0.17
L RINT SCOTICO RIL	m²	1.03
M RINT SCOTICO SCV	m²	0.26
a SCOTICO RILEVATO	m	5.22
b SCOTICO SCAVO	m	1.90
c IDROSEMINA	m	0.93

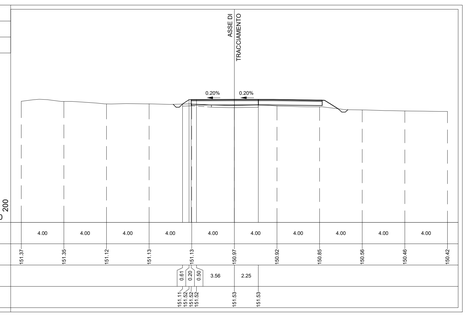

PROFILO ASSE_OVEST

SEZIONE W43

PROGRESSIVA 741.36

A RIPORTO	m³	0.74
C FINITURA PAV	m²	0.52
D FONDAZIONE PAV	m³	2.07
E SCAVO FOSSO RIL	m³	0.19
L RINT SCOTICO RIL	m²	0.87
M RINT SCOTICO SCV	m²	0.26
a SCOTICO RILEVATO	m	4.40
b SCOTICO SCAVO	m	1.62
c IDROSEMINA	m	0.94

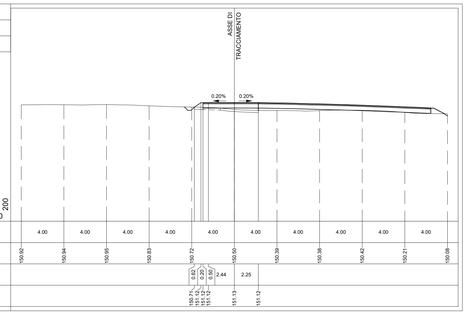

PROFILO ASSE_OVEST

SEZIONE W44

PROGRESSIVA 750.00

A RIPORTO	m³	0.83
C FINITURA PAV	m²	0.49
D FONDAZIONE PAV	m³	2.00
E SCAVO FOSSO RIL	m³	0.20
L RINT SCOTICO RIL	m²	1.05
M RINT SCOTICO SCV	m²	0.11
a SCOTICO RILEVATO	m	5.27
b SCOTICO SCAVO	m	0.58
c IDROSEMINA	m	0.98

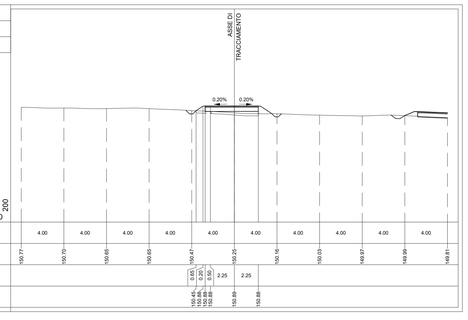

PROFILO ASSE_OVEST

SEZIONE W45

PROGRESSIVA 775.00

A RIPORTO	m³	0.46
C FINITURA PAV	m²	0.56
D FONDAZIONE PAV	m³	2.20
E SCAVO FOSSO RIL	m³	0.37
L RINT SCOTICO RIL	m²	0.33
M RINT SCOTICO SCV	m²	0.62
a SCOTICO RILEVATO	m	2.01
b SCOTICO SCAVO	m	5.15
c IDROSEMINA	m	1.92

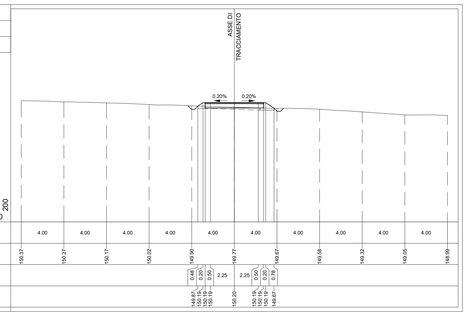

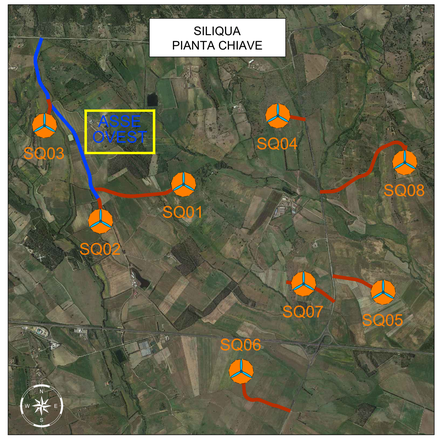

LEGENDA PIANTA CHIAVE

PIAZZOLA CON ROTORE EOLICO

PISTA DI ACCESSO ALLA PIAZZOLA

VIABILITA' ESISTENTE DA ADEGUARE

VIABILITA' DI COLLEGAMENTO – SEZIONI TRASVERSALI 3di7

T0.03c

1:200