PROFILO ASSE_OVEST

SEZIONE W76

PROGRESSIVA 1450.00

A RIPORTO	m²	1.26
C FINITURA PAV	m²	0.56
D FONDAZIONE PAV	m²	2.20
E SCAVO FOSSO RIL	m²	0.33
L RINT SCOTICO RIL	m²	1.54
a SCOTICO RILEVATO	m	7.76
c IDROSEMINA	m	2.63

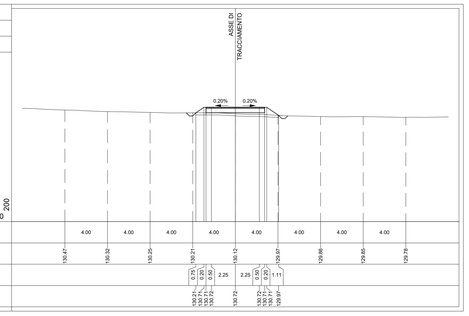

PROFILO ASSE_OVEST

SEZIONE W77

PROGRESSIVA 1475.00

A RIPORTO	m²	2.19
C FINITURA PAV	m²	0.54
D FONDAZIONE PAV	m²	2.20
E SCAVO FOSSO RIL	m²	0.37
L RINT SCOTICO RIL	m²	1.58
a SCOTICO RILEVATO	m	7.97
c IDROSEMINA	m	2.89

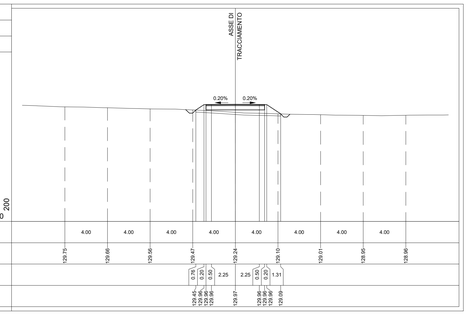

PROFILO ASSE_OVEST

SEZIONE W78

PROGRESSIVA 1500.00

A RIPORTO	m²	2.92
C FINITURA PAV	m²	0.54
D FONDAZIONE PAV	m²	2.20
E SCAVO FOSSO RIL	m²	0.37
L RINT SCOTICO RIL	m²	1.64
a SCOTICO RILEVATO	m	8.26
c IDROSEMINA	m	3.24

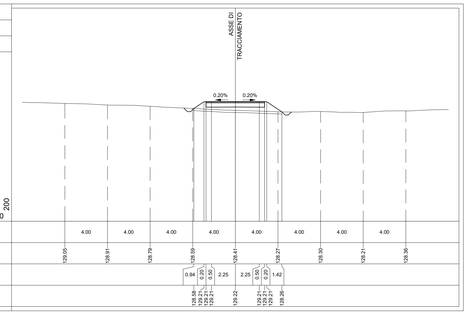

PROFILO ASSE_OVEST

SEZIONE W79

PROGRESSIVA 1525.00

A RIPORTO	m²	2.65
C FINITURA PAV	m²	0.56
D FONDAZIONE PAV	m²	2.20
E SCAVO FOSSO RIL	m²	0.36
L RINT SCOTICO RIL	m²	1.64
a SCOTICO RILEVATO	m	8.26
c IDROSEMINA	m	3.24

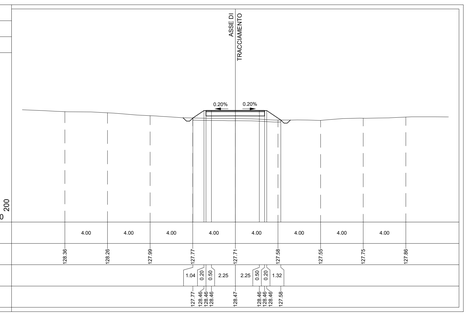

PROFILO ASSE_OVEST

SEZIONE W80

PROGRESSIVA 1548.78

A RIPORTO	m²	2.59
C FINITURA PAV	m²	0.55
D FONDAZIONE PAV	m²	2.21
E SCAVO FOSSO RIL	m²	0.40
L RINT SCOTICO RIL	m²	1.65
a SCOTICO RILEVATO	m	8.16
c IDROSEMINA	m	3.08

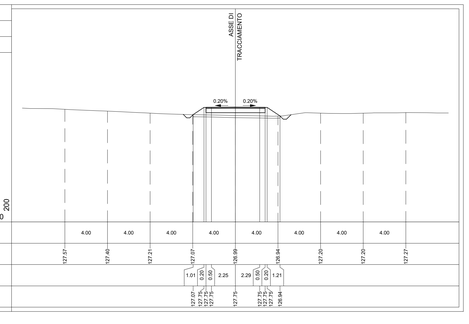

PROFILO ASSE_OVEST

SEZIONE W81

PROGRESSIVA 1571.56

A RIPORTO	m²	0.75
C FINITURA PAV	m²	0.59
D FONDAZIONE PAV	m²	2.39
E SCAVO FOSSO RIL	m²	0.33
L RINT SCOTICO RIL	m²	1.21
M RINT SCOTICO SCV	m²	0.23
a SCOTICO RILEVATO	m	6.08
b SCOTICO SCAVO	m	1.71
c IDROSEMINA	m	2.12

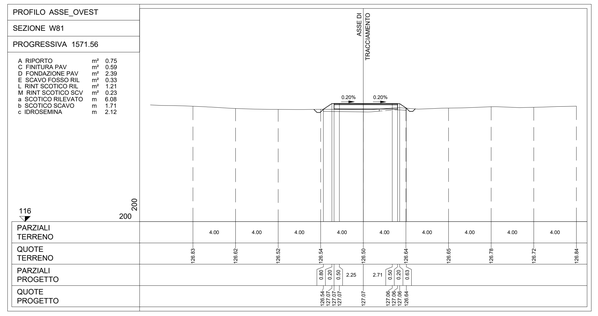

PROFILO ASSE_OVEST

SEZIONE W82

PROGRESSIVA 1575.00

A RIPORTO	m²	0.92
C FINITURA PAV	m²	0.59
D FONDAZIONE PAV	m²	2.40
E SCAVO FOSSO RIL	m²	0.35
L RINT SCOTICO RIL	m²	1.09
M RINT SCOTICO SCV	m²	0.43
a SCOTICO RILEVATO	m	5.40
b SCOTICO SCAVO	m	2.59
c IDROSEMINA	m	2.33

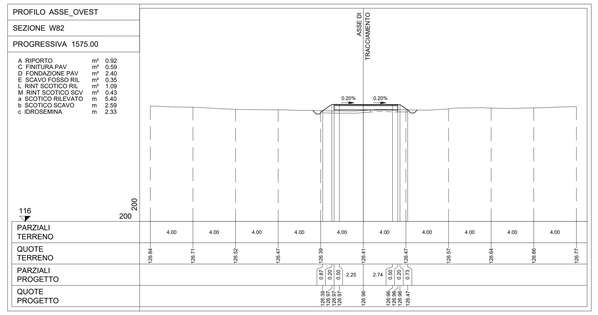

PROFILO ASSE_OVEST

SEZIONE W83

PROGRESSIVA 1591.35

A RIPORTO	m²	0.42
C FINITURA PAV	m²	0.60
D FONDAZIONE PAV	m²	2.40
E SCAVO FOSSO RIL	m²	0.35
L RINT SCOTICO RIL	m²	0.34
M RINT SCOTICO SCV	m²	0.53
a SCOTICO RILEVATO	m	1.66
b SCOTICO SCAVO	m	6.00
c IDROSEMINA	m	1.91

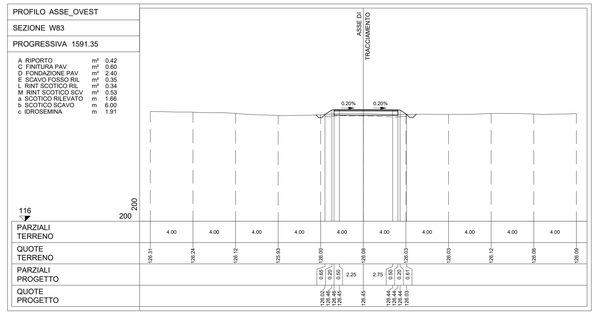

PROFILO ASSE_OVEST

SEZIONE W84

PROGRESSIVA 1600.00

A RIPORTO	m²	2.14
C FINITURA PAV	m²	0.59
D FONDAZIONE PAV	m²	2.41
E SCAVO FOSSO RIL	m²	0.41
L RINT SCOTICO RIL	m²	1.68
a SCOTICO RILEVATO	m	8.34
c IDROSEMINA	m	2.73

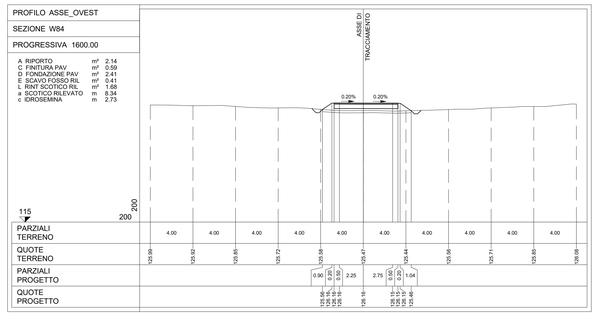

PROFILO ASSE_OVEST

SEZIONE W85

PROGRESSIVA 1611.15

A RIPORTO	m²	1.53
C FINITURA PAV	m²	0.59
D FONDAZIONE PAV	m²	2.39
E SCAVO FOSSO RIL	m²	0.40
L RINT SCOTICO RIL	m²	1.66
a SCOTICO RILEVATO	m	7.95
c IDROSEMINA	m	2.31

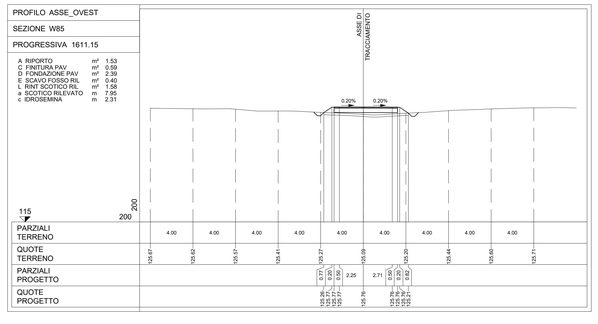

PROFILO ASSE_OVEST

SEZIONE W86

PROGRESSIVA 1625.00

A RIPORTO	m²	0.90
C FINITURA PAV	m²	0.56
D FONDAZIONE PAV	m²	2.30
E SCAVO FOSSO RIL	m²	0.42
L RINT SCOTICO RIL	m²	0.99
M RINT SCOTICO SCV	m²	0.40
a SCOTICO RILEVATO	m	4.96
b SCOTICO SCAVO	m	2.63
c IDROSEMINA	m	2.17

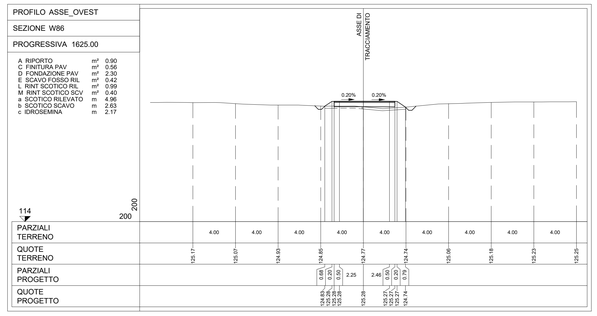

PROFILO ASSE_OVEST

SEZIONE W87

PROGRESSIVA 1634.70

A RIPORTO	m²	0.63
C FINITURA PAV	m²	0.57
D FONDAZIONE PAV	m²	2.27
E SCAVO FOSSO RIL	m²	0.40
L RINT SCOTICO RIL	m²	0.64
M RINT SCOTICO SCV	m²	0.53
a SCOTICO RILEVATO	m	3.18
b SCOTICO SCAVO	m	4.32
c IDROSEMINA	m	2.10

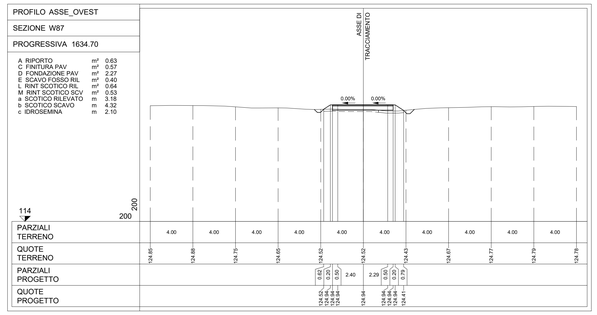

PROFILO ASSE_OVEST

SEZIONE W88

PROGRESSIVA 1650.00

A RIPORTO	m²	1.20
C FINITURA PAV	m²	0.67
D FONDAZIONE PAV	m²	2.67
E SCAVO FOSSO RIL	m²	0.44
L RINT SCOTICO RIL	m²	1.42
M RINT SCOTICO SCV	m²	0.21
a SCOTICO RILEVATO	m	7.14
b SCOTICO SCAVO	m	1.24
c IDROSEMINA	m	1.93

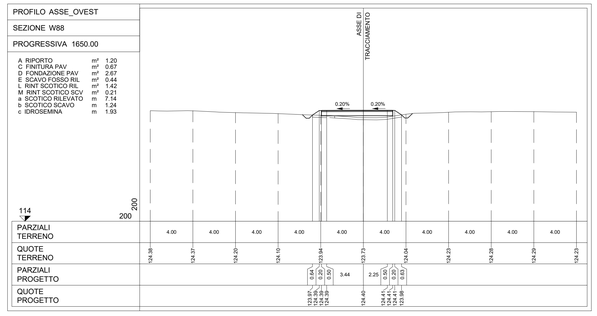

PROFILO ASSE_OVEST

SEZIONE W89

PROGRESSIVA 1653.28

A RIPORTO	m²	0.97
C FINITURA PAV	m²	0.69
D FONDAZIONE PAV	m²	2.74
E SCAVO FOSSO RIL	m²	0.41
L RINT SCOTICO RIL	m²	0.96
M RINT SCOTICO SCV	m²	0.35
a SCOTICO RILEVATO	m	4.88
b SCOTICO SCAVO	m	3.62
c IDROSEMINA	m	1.83

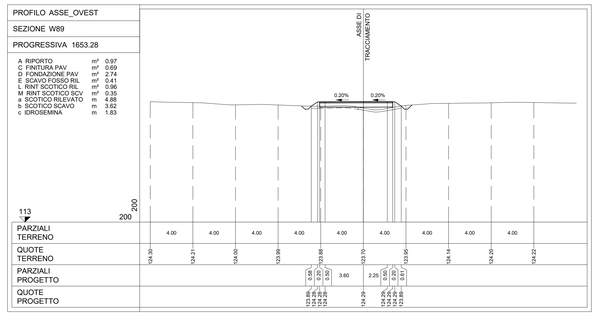

PROFILO ASSE_OVEST

SEZIONE W90

PROGRESSIVA 1675.00

A RIPORTO	m²	0.18
B SCAVO	m²	0.29
C FINITURA PAV	m²	0.66
D FONDAZIONE PAV	m²	2.60
E SCAVO FOSSO RIL	m²	0.41
L RINT SCOTICO RIL	m²	0.15
M RINT SCOTICO SCV	m²	0.21
a SCOTICO RILEVATO	m	0.77
b SCOTICO SCAVO	m	6.53
c IDROSEMINA	m	0.89

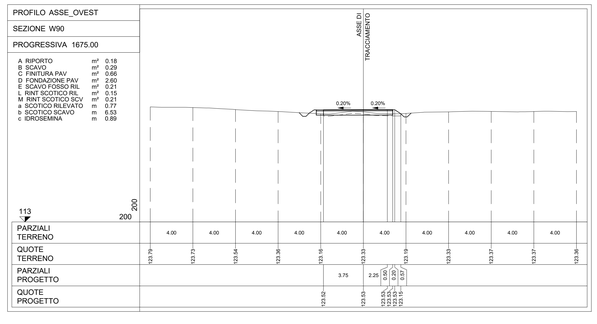

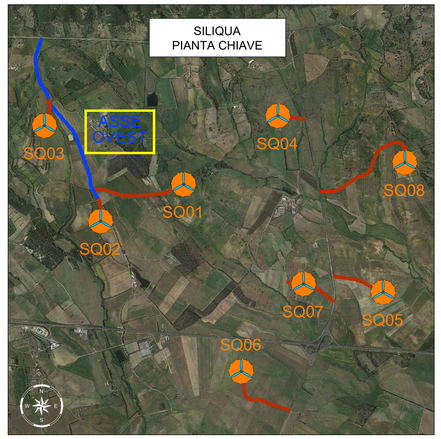

LEGENDA PIANTA CHIAVE

- PIAZZOLA CON ROTORE EOLICO
- PISTA DI ACCESSO ALLA PIAZZOLA
- VIABILITA' ESISTENTE DA ADEGUARE

VIABILITA' DI COLLEGAMENTO – SEZIONI TRASVERSALI 6di7

T0.03f

1:200