PROFILO ASSE_OVEST

SEZIONE W91

PROGRESSIVA 1683.73

A RIPORTO	m²	0.13
B SCAVO	m²	0.34
C FINITURA PAV	m²	0.65
D FONDAZIONE PAV	m²	2.60
E SCAVO FOSSO RIL	m²	0.20
L RINT SCOTICO RIL	m²	0.14
a SCOTICO RILEVATO	m	0.64
b SCOTICO SCAVO	m	6.20
c IDROSEMINA	m	0.73

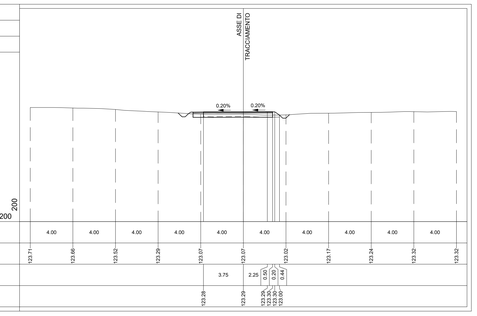

PROFILO ASSE_OVEST

SEZIONE W92

PROGRESSIVA 1700.00

A RIPORTO	m²	0.14
B SCAVO	m²	0.29
C FINITURA PAV	m²	0.66
D FONDAZIONE PAV	m²	2.60
E SCAVO FOSSO RIL	m²	0.18
L RINT SCOTICO RIL	m²	0.13
M RINT SCOTICO SCV	m²	0.07
a SCOTICO RILEVATO	m	0.68
b SCOTICO SCAVO	m	6.50
c IDROSEMINA	m	0.78

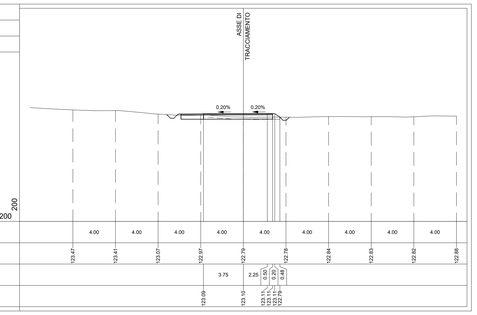

PROFILO ASSE_OVEST

SEZIONE W93

PROGRESSIVA 1714.18

A RIPORTO	m²	0.10
B SCAVO	m²	0.72
C FINITURA PAV	m²	0.64
D FONDAZIONE PAV	m²	2.53
E SCAVO FOSSO RIL	m²	0.16
L RINT SCOTICO RIL	m²	0.12
a SCOTICO RILEVATO	m	0.60
b SCOTICO SCAVO	m	6.33
c IDROSEMINA	m	0.68

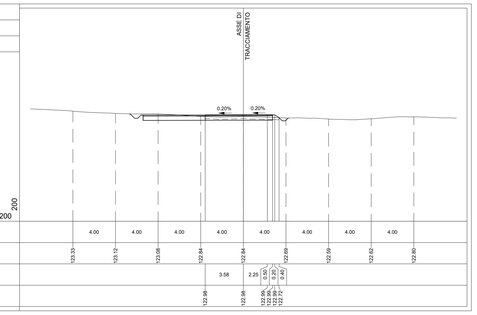

PROFILO ASSE_OVEST

SEZIONE W94

PROGRESSIVA 1725.00

A RIPORTO	m²	0.15
B SCAVO	m²	0.56
C FINITURA PAV	m²	0.55
D FONDAZIONE PAV	m²	2.60
E SCAVO FOSSO RIL	m²	0.17
L RINT SCOTICO RIL	m²	0.15
M RINT SCOTICO SCV	m²	0.02
a SCOTICO RILEVATO	m	0.73
b SCOTICO SCAVO	m	5.55
c IDROSEMINA	m	0.84

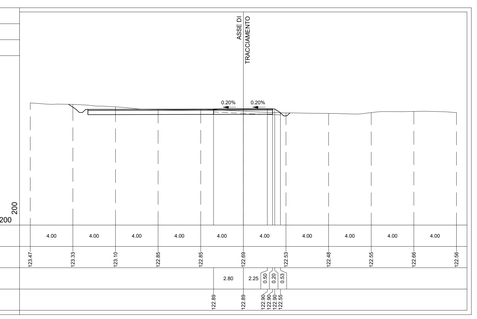

PROFILO ASSE_OVEST

SEZIONE W95

PROGRESSIVA 1731.10

A RIPORTO	m²	0.08
B SCAVO	m²	0.49
C FINITURA PAV	m²	0.52
D FONDAZIONE PAV	m²	2.06
E SCAVO FOSSO RIL	m²	0.17
L RINT SCOTICO RIL	m²	0.10
a SCOTICO RILEVATO	m	0.51
b SCOTICO SCAVO	m	5.17
c IDROSEMINA	m	0.57

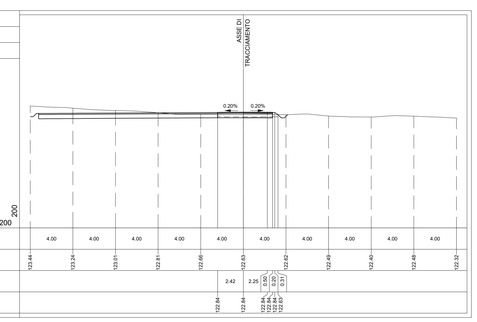

PROFILO ASSE_OVEST

SEZIONE W96

PROGRESSIVA 1750.00

A RIPORTO	m²	0.03
B SCAVO	m²	1.03
C FINITURA PAV	m²	0.50
D FONDAZIONE PAV	m²	1.99
E SCAVO FOSSO RIL	m²	0.16
L RINT SCOTICO RIL	m²	0.08
a SCOTICO RILEVATO	m	0.36
b SCOTICO SCAVO	m	5.40
c IDROSEMINA	m	0.39

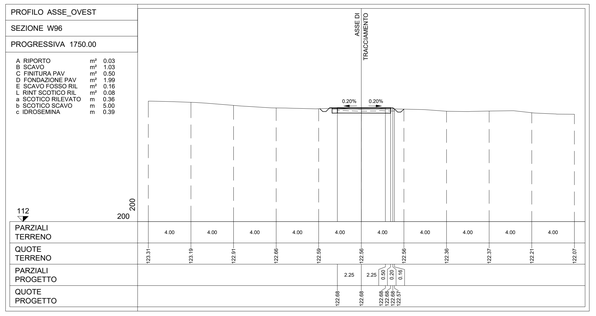

PROFILO ASSE_OVEST

SEZIONE W97

PROGRESSIVA 1775.00

A RIPORTO	m²	0.03
B SCAVO	m²	2.37
C FINITURA PAV	m²	0.56
D FONDAZIONE PAV	m²	2.20
E SCAVO FOSSO RIL	m²	0.19
L RINT SCOTICO RIL	m²	0.08
M RINT SCOTICO SCV	m²	0.03
a SCOTICO RILEVATO	m	0.40
b SCOTICO SCAVO	m	6.92
c IDROSEMINA	m	0.81

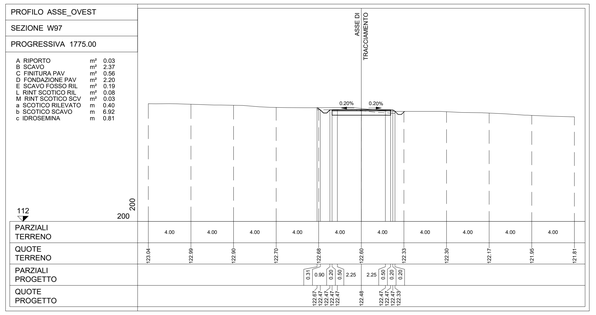

PROFILO ASSE_OVEST

SEZIONE W98

PROGRESSIVA 1800.00

B SCAVO	m²	2.29
C FINITURA PAV	m²	0.56
D FONDAZIONE PAV	m²	2.20
E SCAVO FOSSO RIL	m²	0.18
L RINT SCOTICO RIL	m²	0.08
M RINT SCOTICO SCV	m²	0.03
a SCOTICO RILEVATO	m	0.23
b SCOTICO SCAVO	m	6.95
c IDROSEMINA	m	0.64

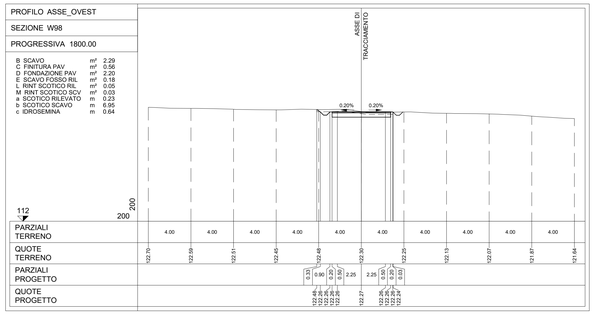

PROFILO ASSE_OVEST

SEZIONE W99

PROGRESSIVA 1825.00

A RIPORTO	m²	0.12
B SCAVO	m²	1.12
C FINITURA PAV	m²	0.54
D FONDAZIONE PAV	m²	2.20
E SCAVO FOSSO RIL	m²	0.35
L RINT SCOTICO RIL	m²	0.18
a SCOTICO RILEVATO	m	0.89
b SCOTICO SCAVO	m	5.55
c IDROSEMINA	m	0.98

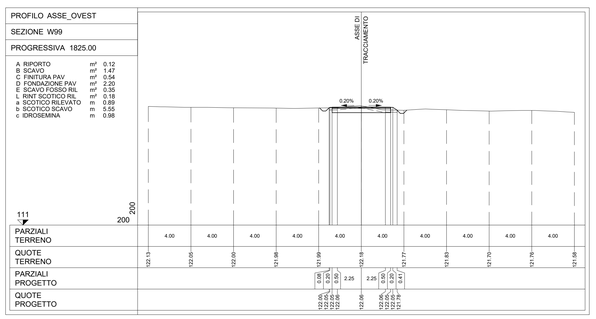

PROFILO ASSE_OVEST

SEZIONE W100

PROGRESSIVA 1838.64

A RIPORTO	m²	0.40
B SCAVO	m²	0.71
C FINITURA PAV	m²	0.57
D FONDAZIONE PAV	m²	2.26
E SCAVO FOSSO RIL	m²	0.35
L RINT SCOTICO RIL	m²	0.32
M RINT SCOTICO SCV	m²	1.11
a SCOTICO RILEVATO	m	0.61
b SCOTICO SCAVO	m	5.35
c IDROSEMINA	m	1.62

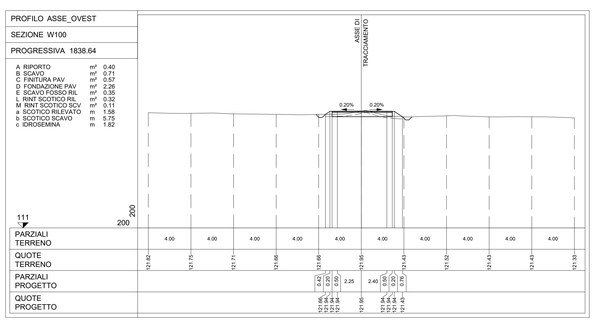

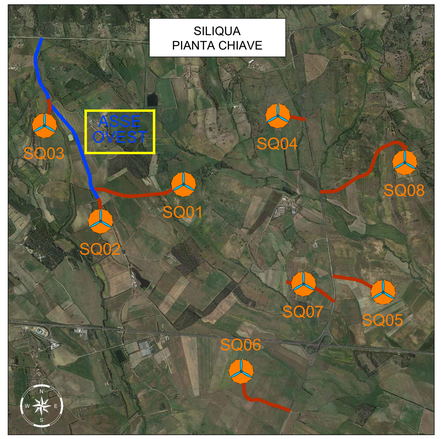

LEGENDA PIANTA CHIAVE

- PIAZZOLA CON ROTORE EOLICO
- PISTA DI ACCESSO ALLA PIAZZOLA
- VIABILITA' ESISTENTE DA ADEGUARE

VIABILITA' DI COLLEGAMENTO – SEZIONI TRASVERSALI 7di7

T0.03g

1:200