LIVELLETTE

D=3.04 L=216.07
P=1.41%

D=17.91 L=156.37
P=11.45%

D=-3.75 L=187.26
P=-2.00%

PROG= 828.174
QUOTA= 100.683

R	550.000
T1	27.640
T2	27.818
SV	55.274
DP	10.04977%

PROG= 984.544
QUOTA= 118.595

R	650.000
T1	44.014
T2	43.737
SV	87.456
DP	-13.45478%

PROG= 1171.803
QUOTA= 114.849

FINE INTERVENTO SQ08_V
PROG. 1+171.80
INTERSEZIONE CON ASSE SQ08_P
Prog. 0+104.92

LEGENDA MOVIMENTI DI TERRA

- STERRO
- RIPORTO

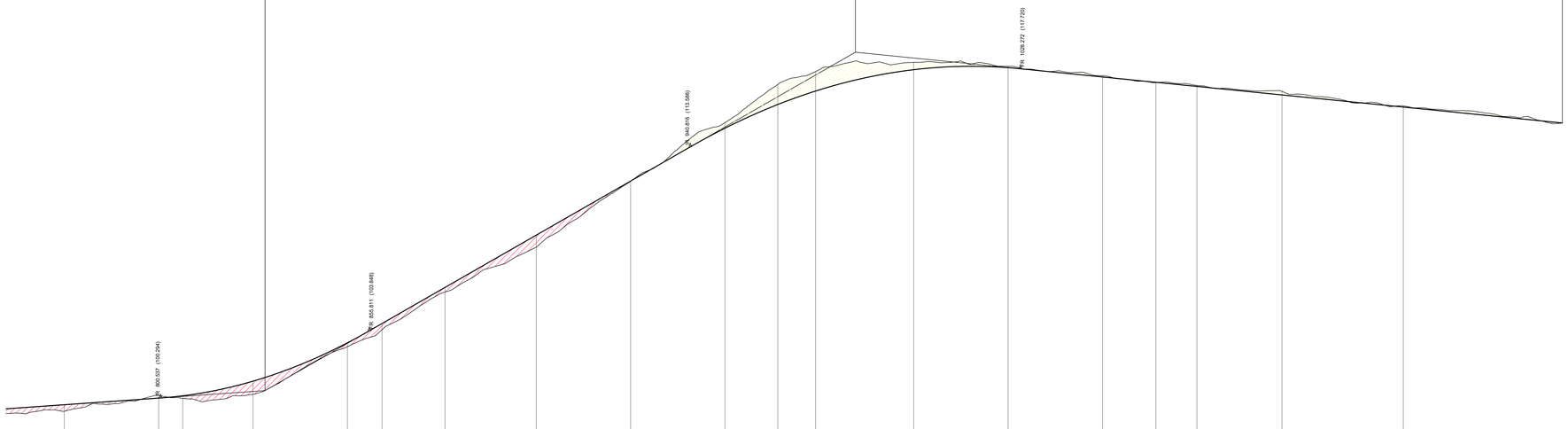

Altezze 1: 100
Lunghezze 1: 500
Q.RIF. 75.000

No. SEZIONI	ASQ8_V-01	ASQ8_V-02	ASQ8_V-03	ASQ8_V-04	ASQ8_V-05	ASQ8_V-06	ASQ8_V-07	ASQ8_V-08	ASQ8_V-09	ASQ8_V-10	ASQ8_V-11	ASQ8_V-12	ASQ8_V-13	ASQ8_V-14	ASQ8_V-15	ASQ8_V-16	ASQ8_V-17	ASQ8_V-18	ASQ8_V-19	ASQ8_V-20	ASQ8_V-21	ASQ8_V-22	ASQ8_V-23	ASQ8_V-24	ASQ8_V-25	ASQ8_V-26
DISTANZE PROGRESSIVE	775.00	800.00	806.38	825.00	850.00	866.16	875.83	900.00	925.00	950.00	964.00	974.00	1000.00	1025.00	1050.00	1064.15	1075.00	1097.34	1129.68	
DISTANZE PARZIALI	21.40	25.00	6.38	18.62	25.00	9.16	16.67	24.17	25.00	25.00	14.00	10.00	26.00	25.00	25.00	14.15	10.85	22.53	32.14	
QUOTE TERRENO	99.59	100.43	100.26	100.48	103.01	103.91	105.90	108.27	111.76	114.86	116.89	117.57	118.06	117.85	117.35	116.08	116.84	118.32	115.76	
QUOTE PROGETTO	99.94	100.29	100.41	101.18	103.21	104.23	106.14	108.51	111.77	114.37	115.83	116.54	117.27	117.78	117.29	117.00	116.79	118.31	115.69	
AND. PLAN.		R=150.00 L=105.56				R=50.00 L=76.67		L=88.17			R=50.00 L=76.67					R=90.00 L=180.30		R=50.00 L=76.67		L=7.50
AND. CIGLI	Destro / Sinistro																			
ETTOMETRICHE		8						9						10					11	

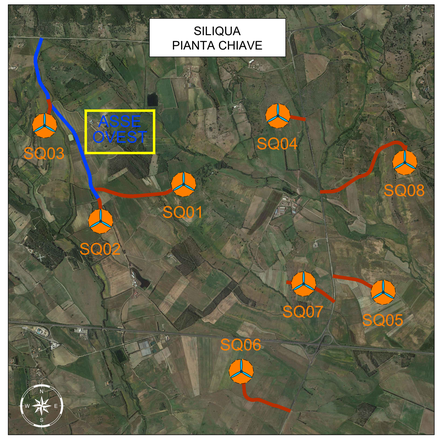

LEGENDA PIANTA CHIAVE

- PIAZZOLA CON ROTORE EOLICO
- PISTA DI ACCESSO ALLA PIAZZOLA
- VIABILITA' ESISTENTE DA ADEGUARE

LEGENDA PROFILO LONGITUDINALE

LIVELLETTA

- DELTA ALTIMETRICO TRA VERTICI (m) — D_{PK_{n-1},PK_n}
- DISTANZA ORIZZONTALE TRA VERTICI (m) — L_{PK_{n-1},PK_n}
- PENDENZA LONGITUDINALE TRA VERTICI (%) — P_{PK_{n-1},PK_n}

RACCORDO ALTIMETRICO

PROG= ----,--	DISTANZA PROGRESSIVA DEL VERTICE (m)
QUOTA= ----,--	QUOTA DEL VERTICE (m)

R	----,--	RAGGIO PARABOLICO DEL VERTICE (m)
T1	----,--	TANGENTE 1 (m)
T2	----,--	TANGENTE 2 (m)
SV	----,--	LUNGHEZZA DEL RACCORDO IN PROIEZIONE ORIZ. (m)
DP	----,--	DELTA PENDENZA (%)

GEOMETRIA DEL RACCORDO PARABOLICO

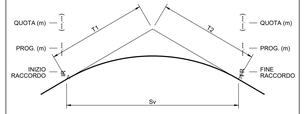

INFORMAZIONI GRAFICHE

- PROFILO DI PROGETTO
- LIVELLETTA DI PROGETTO
- PROFILO TERRENO ESISTENTE
- DELTA QUOTA PROGETTO/TERRENO

Rev0		MO	EL	LC	03/2023
REV.	DESCRIZIONE	DISEGN.	CONTROL.	APPROV.	DATA

Montana
Montana S.p.A.
Via Carlo Angeli-Carnago 8,
20143 Milano
Tel. +39 02 54128375
Fax +39 02 54121865
www.montanaterna.com
P.IVA 10934270156
Cap. Soc. 650.000,00 K
Milano | Lodi - certificato ISO | Brescia | Palermo | Cagliari | Roma | Siracusa

Committente:
SILIQUA S.R.L.
SILIQUA S.R.L.
VIA ANGELO FUMAGALLI 6, 20123 MILANO
C.F. 12512360962

Progettisti:
ING. LAURA CONTI
Ordine degli Ingegneri della Provincia di Pavia n. 1726

Oggetto:
SILIQUA WIND - IMPIANTO EOLICO DA 52,8 MW
Località Tanca Romita - SP88 - SS136 per Musei
Comuni di Siliqua e Musei - Sud Sardegna

Tavola:
SQ08 – PROFILO LONGITUDINAL 3di4

N. Tav. T11.08c

N. Mt 2999_5110_SIL_PD_T11.08_REV0_SQ8-PROFILO LONGITUDINALE

Scala 1:500/100

E' VIETATA LA RIPRODUZIONE DI QUESTO DOCUMENTO SENZA PREVENTIVA AUTORIZZAZIONE SCRITTA DELLA MONTANA SPA.