PROFILO SQ01

SEZIONE SQ01-44bis

PROGRESSIVA 792.57

A RIPORTO	m³	7.39
B SCAVO	m³	0.94
C FINITURA PAV	m²	0.58
D FONDAZIONE PAV	m²	4.27
E SCAVO FOSSO RIL	m³	0.06
L RINT SCOTICO RIL	m²	2.42
M RINT SCOTICO SCV	m²	0.09
a SCOTICO RILEVATO	m	12.22
b SCOTICO SCAVO	m	6.92
c IDROSEMINA	m	2.73

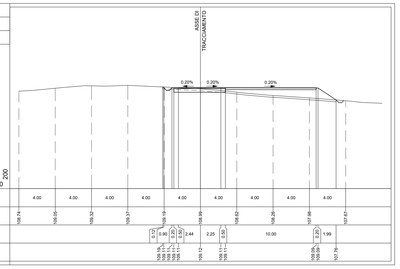

PROFILO SQ01

SEZIONE SQ01-48

PROGRESSIVA 834.57

A RIPORTO	m³	0.75
B SCAVO	m³	2.14
C FINITURA PAV	m²	0.56
D FONDAZIONE PAV	m²	4.20
E SCAVO FOSSO RIL	m³	0.36
L RINT SCOTICO RIL	m²	1.20
M RINT SCOTICO SCV	m²	0.45
a SCOTICO RILEVATO	m	6.05
b SCOTICO SCAVO	m	11.62
c IDROSEMINA	m	1.25

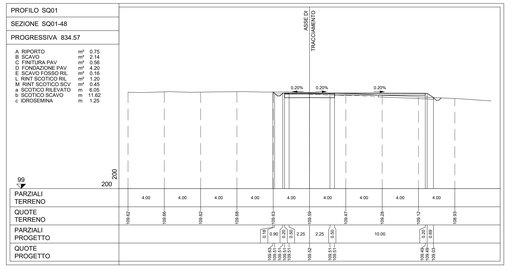

PROFILO SQ01

SEZIONE SQ01-51bis

PROGRESSIVA 858.50

A RIPORTO	m³	3.42
B SCAVO	m³	2.65
C FINITURA PAV	m²	1.62
D FONDAZIONE PAV	m²	8.65
E SCAVO FOSSO RIL	m³	0.17
L RINT SCOTICO RIL	m²	2.25
M RINT SCOTICO SCV	m²	0.15
a SCOTICO RILEVATO	m	11.23
b SCOTICO SCAVO	m	17.57
c IDROSEMINA	m	1.53

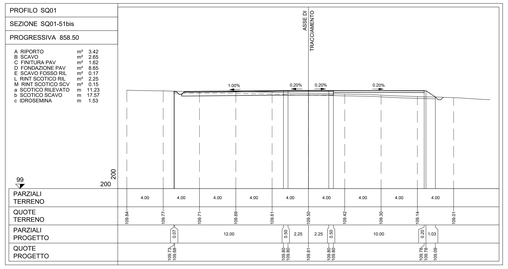

PROFILO SQ01

SEZIONE SQ01-45

PROGRESSIVA 804.57

A RIPORTO	m³	0.75
B SCAVO	m³	7.38
C FINITURA PAV	m²	0.56
D FONDAZIONE PAV	m²	4.20
E SCAVO FOSSO RIL	m³	0.15
L RINT SCOTICO RIL	m²	1.20
M RINT SCOTICO SCV	m²	0.25
a SCOTICO RILEVATO	m	3.82
b SCOTICO SCAVO	m	15.40
c IDROSEMINA	m	3.03

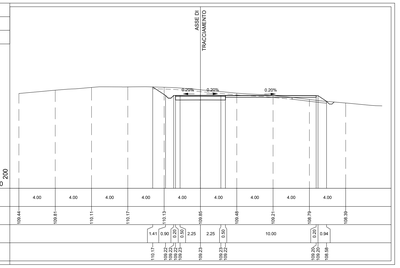

PROFILO SQ01

SEZIONE SQ01-49

PROGRESSIVA 841.57

A RIPORTO	m³	0.03
B SCAVO	m³	1.37
C FINITURA PAV	m²	0.54
D FONDAZIONE PAV	m²	2.20
E SCAVO FOSSO RIL	m³	0.36
L RINT SCOTICO RIL	m²	1.20
a SCOTICO RILEVATO	m	0.52
b SCOTICO SCAVO	m	5.50
c IDROSEMINA	m	0.55

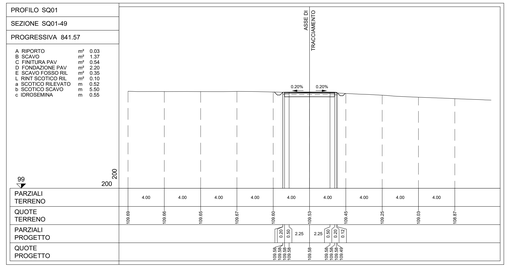

PROFILO SQ01

SEZIONE SQ01-52

PROGRESSIVA 864.57

A RIPORTO	m³	4.47
B SCAVO	m³	1.90
C FINITURA PAV	m²	1.63
D FONDAZIONE PAV	m²	8.65
E SCAVO FOSSO RIL	m³	0.17
L RINT SCOTICO RIL	m²	2.25
M RINT SCOTICO SCV	m²	0.43
a SCOTICO RILEVATO	m	11.43
b SCOTICO SCAVO	m	17.58
c IDROSEMINA	m	1.78

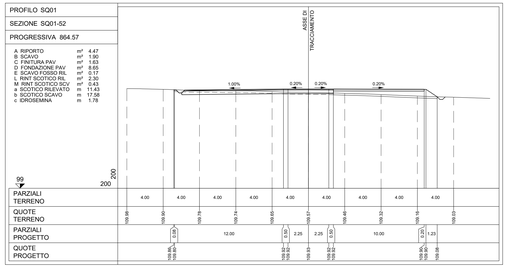

PROFILO SQ01

SEZIONE SQ01-46

PROGRESSIVA 811.57

B SCAVO	m³	5.62
C FINITURA PAV	m²	0.54
D FONDAZIONE PAV	m²	2.20
M RINT SCOTICO SCV	m²	0.06
b SCOTICO SCAVO	m	9.16
c IDROSEMINA	m	1.73

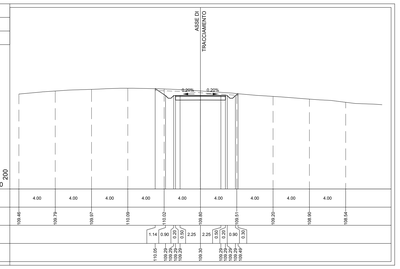

PROFILO SQ01

SEZIONE SQ01-50

PROGRESSIVA 852.57

A RIPORTO	m³	0.13
B SCAVO	m³	5.62
C FINITURA PAV	m²	0.54
D FONDAZIONE PAV	m²	2.20
E SCAVO FOSSO RIL	m³	0.34
L RINT SCOTICO RIL	m²	0.19
a SCOTICO RILEVATO	m	0.96
b SCOTICO SCAVO	m	5.50
c IDROSEMINA	m	1.07

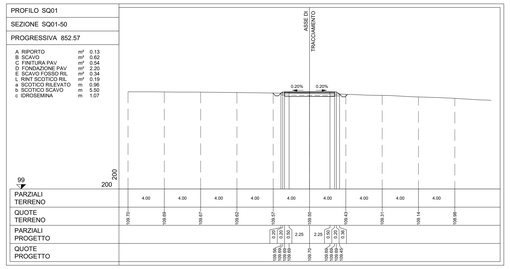

PROFILO SQ01

SEZIONE SQ01-53

PROGRESSIVA 871.57

A RIPORTO	m³	0.26
B SCAVO	m³	2.49
C FINITURA PAV	m²	1.64
D FONDAZIONE PAV	m²	8.65
E SCAVO FOSSO RIL	m³	0.16
L RINT SCOTICO RIL	m²	0.19
M RINT SCOTICO SCV	m²	0.15
a SCOTICO RILEVATO	m	0.95
b SCOTICO SCAVO	m	17.57
c IDROSEMINA	m	1.19

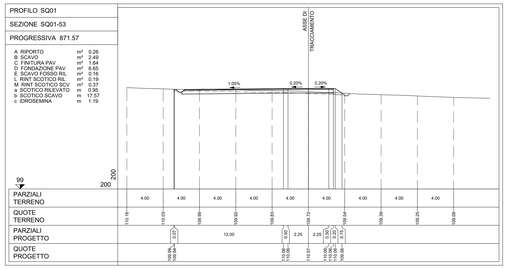

PROFILO SQ01

SEZIONE SQ01-47

PROGRESSIVA 822.57

B SCAVO	m³	2.53
C FINITURA PAV	m²	0.56
D FONDAZIONE PAV	m²	2.18
M RINT SCOTICO SCV	m²	0.12
a SCOTICO RILEVATO	m	0.03
b SCOTICO SCAVO	m	8.10
c IDROSEMINA	m	0.52

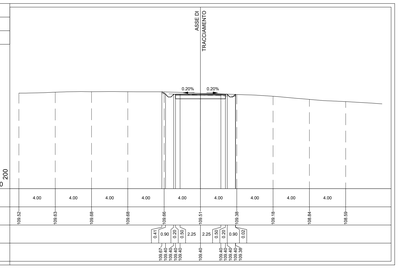

PROFILO SQ01

SEZIONE SQ01-50bis

PROGRESSIVA 852.57

A RIPORTO	m³	2.19
B SCAVO	m³	3.43
C FINITURA PAV	m²	0.54
D FONDAZIONE PAV	m²	4.20
E SCAVO FOSSO RIL	m³	0.35
L RINT SCOTICO RIL	m²	2.37
a SCOTICO RILEVATO	m	1.48
b SCOTICO SCAVO	m	5.50
c IDROSEMINA	m	1.70

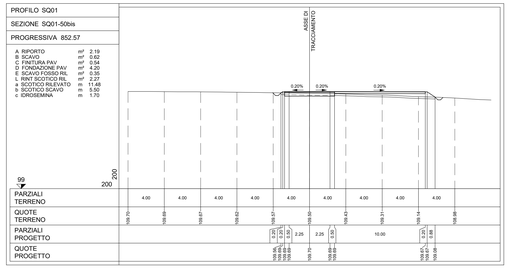

PROFILO SQ01

SEZIONE SQ01-54

PROGRESSIVA 874.49

A RIPORTO	m³	0.30
B SCAVO	m³	2.49
C FINITURA PAV	m²	1.63
D FONDAZIONE PAV	m²	8.65
E SCAVO FOSSO RIL	m³	0.16
L RINT SCOTICO RIL	m²	0.19
M RINT SCOTICO SCV	m²	0.15
a SCOTICO RILEVATO	m	1.00
b SCOTICO SCAVO	m	17.57
c IDROSEMINA	m	1.25

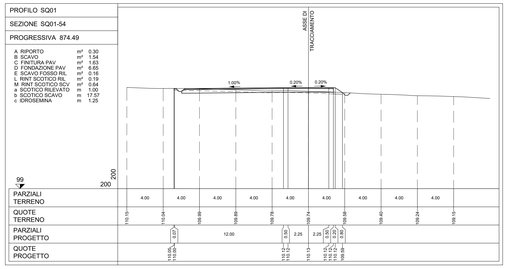

PROFILO SQ01

SEZIONE SQ01-47bis

PROGRESSIVA 822.57

A RIPORTO	m³	1.44
B SCAVO	m³	2.51
C FINITURA PAV	m²	0.56
D FONDAZIONE PAV	m²	4.18
E SCAVO FOSSO RIL	m³	0.17
L RINT SCOTICO RIL	m²	1.22
M RINT SCOTICO SCV	m²	0.40
a SCOTICO RILEVATO	m	0.14
b SCOTICO SCAVO	m	12.14
c IDROSEMINA	m	1.94

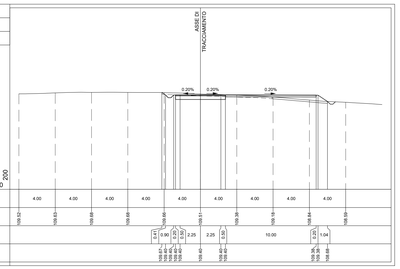

PROFILO SQ01

SEZIONE SQ01-51

PROGRESSIVA 858.49

A RIPORTO	m³	3.51
B SCAVO	m³	0.06
C FINITURA PAV	m²	1.62
D FONDAZIONE PAV	m²	8.65
E SCAVO FOSSO RIL	m³	0.37
L RINT SCOTICO RIL	m²	2.30
M RINT SCOTICO SCV	m²	0.08
a SCOTICO RILEVATO	m	1.03
b SCOTICO SCAVO	m	1.50
c IDROSEMINA	m	2.04

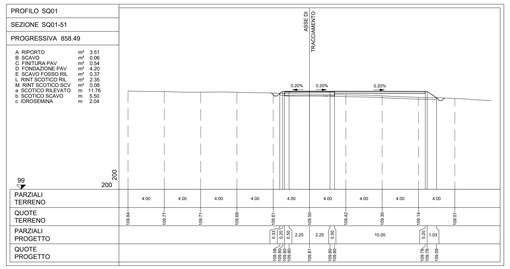

PROFILO SQ01

SEZIONE SQ01-54bis

PROGRESSIVA 874.50

A RIPORTO	m³	0.30
B SCAVO	m³	7.22
C FINITURA PAV	m²	0.56
D FONDAZIONE PAV	m²	11.04
E SCAVO FOSSO RIL	m³	0.16
L RINT SCOTICO RIL	m²	0.19
M RINT SCOTICO SCV	m²	0.60
a SCOTICO RILEVATO	m	23.00
b SCOTICO SCAVO	m	29.10
c IDROSEMINA	m	1.88

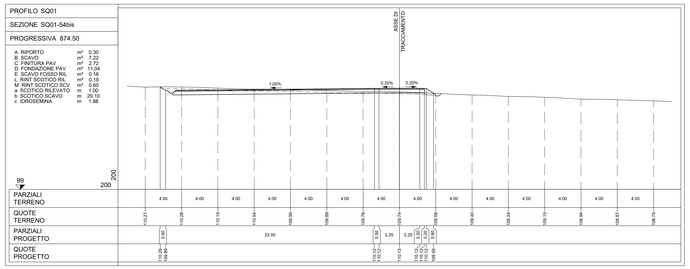

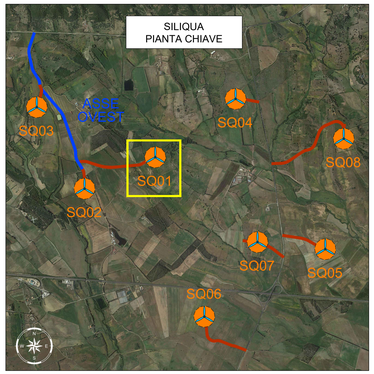

LEGENDA PIANTA CHIAVE

- PIAZZOLA CON ROTORE EOLICO
- PISTA DI ACCESSO ALLA PIAZZOLA
- VIABILITA' ESISTENTE DA ADEGUARE

Rev0		MD	SL	LC	02/2021
REV.	DESCRIZIONE	DISEGN.	CONTROL.	APPROV.	DATA

Montana

Montana S.p.A.
Via Carlo Angeloni 5 int.sup.B.S.
20155 Milano

Tel.+39 02 34536215
Fax+39 02 34.52.989
www.montanaingegneria.com

P.IVA 12042270150
Cod.Ins 00155250.M

Milano Sede certificata ISO - Brescia - Palermo - Cagliari - Roma - Siracusa

Committente

SILIQUA S.R.L.

SILIQUA S.R.L.
VIA ANGELO FUMAGALLI 6, 20123 MILANO
C.F. 12512360962

Progettisti

ING. LAURA CONTI
Ordine degli Ingegneri della Provincia di Pavia n. 1726

Oggetto

SILIQUA WIND - IMPIANTO EOLICO DA 52,8 MW
Località Tanca Romita - SP88 - SS136 per Musei
Comuni di Siliqua e Musei - Sud Sardegna

Titolo

SQ01 – SEZIONI TRASVERSALI PIAZZOLA 1d2

N. Tav. T12.01a

Sc. n. : 2995_SS10_SA_PD_T12.01_REV0_SQ1-SEZIONI TRASVERSALI PIAZZOLA

SCAL. 1:200

E' VIETATA LA RIPRODUZIONE DI QUESTO DOCUMENTO SENZA PREVENTIVA AUTORIZZAZIONE SCRITTA DELLA MONTANA SPA