PROFILO SQ02

SEZIONE SQ02-6bis

PROGRESSIVA 60.58

A RIPORTO	m³	1.73
C FINITURA PAV	m²	0.54
D FONDAZIONE PAV	m³	4.22
E SCAVO FOSSO RIL	m³	0.36
L RINT SCOTICO RIL	m³	0.22
M RINT SCOTICO SCV	m³	0.51
a SCOTICO RILEVATO	m	11.38
b SCOTICO SCAVO	m	5.51
c IDROSEMINA	m	1.59

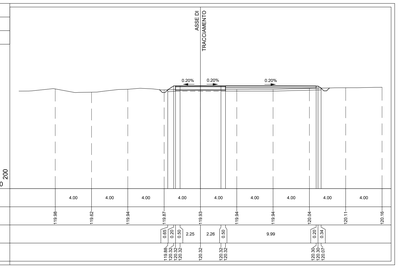

PROFILO SQ02

SEZIONE SQ02-7

PROGRESSIVA 72.58

A RIPORTO	m³	0.17
B SCAVO	m³	0.24
C FINITURA PAV	m²	0.56
D FONDAZIONE PAV	m³	4.20
E SCAVO FOSSO RIL	m³	0.38
L RINT SCOTICO RIL	m³	0.22
M RINT SCOTICO SCV	m³	1.33
a SCOTICO RILEVATO	m	3.51
b SCOTICO SCAVO	m	12.99
c IDROSEMINA	m	1.13

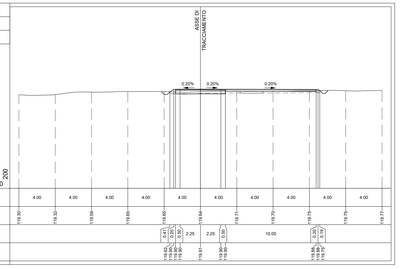

PROFILO SQ02

SEZIONE SQ02-8

PROGRESSIVA 79.58

A RIPORTO	m³	0.14
B SCAVO	m³	0.21
C FINITURA PAV	m²	0.56
D FONDAZIONE PAV	m³	2.20
E SCAVO FOSSO RIL	m³	0.36
L RINT SCOTICO RIL	m³	0.22
M RINT SCOTICO SCV	m³	0.50
a SCOTICO RILEVATO	m	5.50
b SCOTICO SCAVO	m	1.21

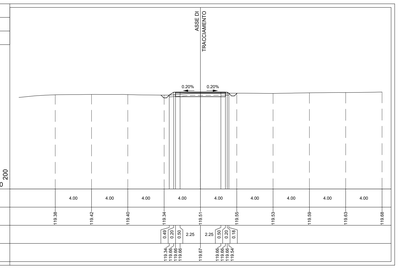

PROFILO SQ02

SEZIONE SQ02-9

PROGRESSIVA 90.58

A RIPORTO	m³	0.10
B SCAVO	m³	0.98
C FINITURA PAV	m²	0.54
D FONDAZIONE PAV	m³	2.20
E SCAVO FOSSO RIL	m³	0.35
L RINT SCOTICO RIL	m³	0.16
a SCOTICO RILEVATO	m	0.83
b SCOTICO SCAVO	m	9.50
c IDROSEMINA	m	0.91

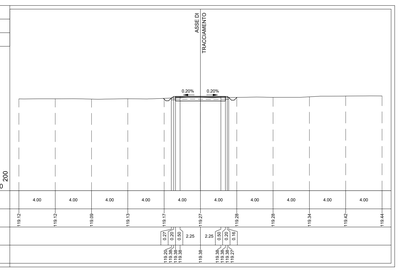

PROFILO SQ02

SEZIONE SQ02-9bis

PROGRESSIVA 90.58

A RIPORTO	m³	0.07
B SCAVO	m³	1.04
C FINITURA PAV	m²	0.54
D FONDAZIONE PAV	m³	4.20
E SCAVO FOSSO RIL	m³	0.35
L RINT SCOTICO RIL	m³	0.08
M RINT SCOTICO SCV	m³	0.82
a SCOTICO RILEVATO	m	0.47
b SCOTICO SCAVO	m	16.68
c IDROSEMINA	m	0.61

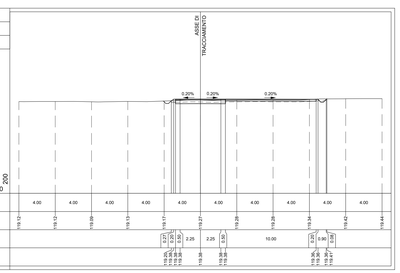

PROFILO SQ02

SEZIONE SQ02-10

PROGRESSIVA 102.58

A RIPORTO	m³	0.12
B SCAVO	m³	0.57
C FINITURA PAV	m²	0.56
D FONDAZIONE PAV	m³	4.18
E SCAVO FOSSO RIL	m³	0.36
L RINT SCOTICO RIL	m³	0.24
M RINT SCOTICO SCV	m³	1.72
a SCOTICO RILEVATO	m	1.21
b SCOTICO SCAVO	m	15.24
c IDROSEMINA	m	1.06

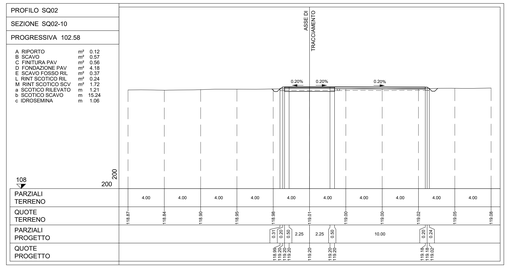

PROFILO SQ02

SEZIONE SQ02-11

PROGRESSIVA 109.58

A RIPORTO	m³	0.20
B SCAVO	m³	0.17
C FINITURA PAV	m²	0.56
D FONDAZIONE PAV	m³	2.20
E SCAVO FOSSO RIL	m³	0.37
L RINT SCOTICO RIL	m³	0.24
a SCOTICO RILEVATO	m	1.11
b SCOTICO SCAVO	m	5.50
c IDROSEMINA	m	1.26

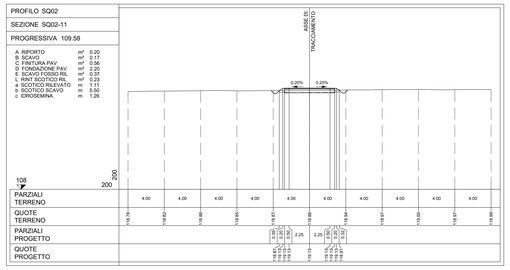

PROFILO SQ02

SEZIONE SQ02-12

PROGRESSIVA 120.58

A RIPORTO	m³	0.39
B SCAVO	m³	0.56
C FINITURA PAV	m²	2.20
D FONDAZIONE PAV	m³	2.20
E SCAVO FOSSO RIL	m³	0.36
L RINT SCOTICO RIL	m³	0.32
M RINT SCOTICO SCV	m³	0.61
a SCOTICO RILEVATO	m	0.50
b SCOTICO SCAVO	m	5.50
c IDROSEMINA	m	1.85

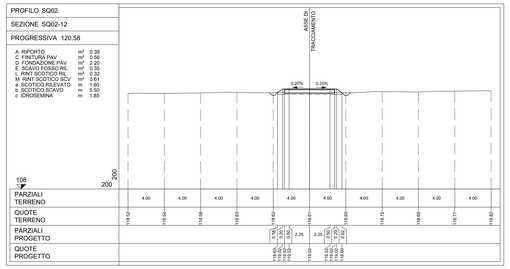

PROFILO SQ02

SEZIONE SQ02-12bis

PROGRESSIVA 120.58

A RIPORTO	m³	1.66
C FINITURA PAV	m²	0.56
D FONDAZIONE PAV	m³	4.20
E SCAVO FOSSO RIL	m³	0.35
L RINT SCOTICO RIL	m³	2.28
M RINT SCOTICO SCV	m³	0.61
a SCOTICO RILEVATO	m	11.36
b SCOTICO SCAVO	m	5.50
c IDROSEMINA	m	1.56

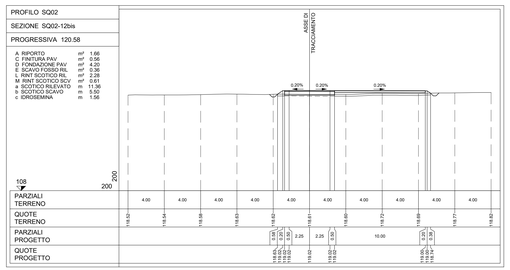

PROFILO SQ02

SEZIONE SQ02-13

PROGRESSIVA 126.50

A RIPORTO	m³	1.84
C FINITURA PAV	m²	2.54
D FONDAZIONE PAV	m³	4.22
E SCAVO FOSSO RIL	m³	0.36
L RINT SCOTICO RIL	m³	2.28
M RINT SCOTICO SCV	m³	0.69
a SCOTICO RILEVATO	m	11.51
b SCOTICO SCAVO	m	5.50
c IDROSEMINA	m	1.73

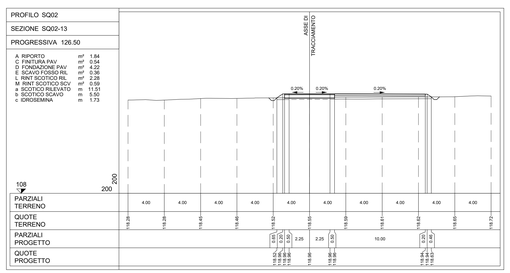

PROFILO SQ02

SEZIONE SQ02-13bis

PROGRESSIVA 126.50

A RIPORTO	m³	2.07
C FINITURA PAV	m²	1.63
D FONDAZIONE PAV	m³	8.67
E SCAVO FOSSO RIL	m³	0.34
L RINT SCOTICO RIL	m³	2.28
M RINT SCOTICO SCV	m³	2.10
a SCOTICO RILEVATO	m	12.27
b SCOTICO SCAVO	m	5.51
c IDROSEMINA	m	1.72

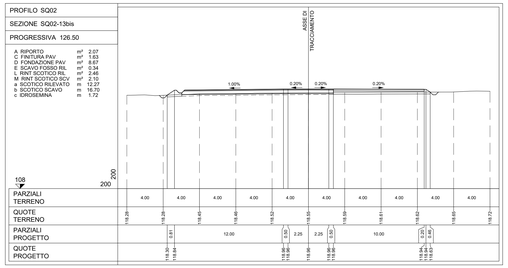

PROFILO SQ02

SEZIONE SQ02-14

PROGRESSIVA 132.58

A RIPORTO	m³	2.57
C FINITURA PAV	m²	1.64
D FONDAZIONE PAV	m³	8.70
E SCAVO FOSSO RIL	m³	0.37
L RINT SCOTICO RIL	m³	3.43
M RINT SCOTICO SCV	m³	2.17
a SCOTICO RILEVATO	m	17.10
b SCOTICO SCAVO	m	11.70
c IDROSEMINA	m	1.53

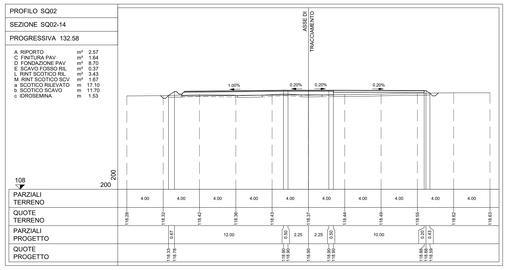

PROFILO SQ02

SEZIONE SQ02-15

PROGRESSIVA 139.58

A RIPORTO	m³	0.60
C FINITURA PAV	m²	1.63
D FONDAZIONE PAV	m³	8.65
E SCAVO FOSSO RIL	m³	0.36
L RINT SCOTICO RIL	m³	0.48
M RINT SCOTICO SCV	m³	1.87
a SCOTICO RILEVATO	m	14.49
b SCOTICO SCAVO	m	16.70
c IDROSEMINA	m	1.82

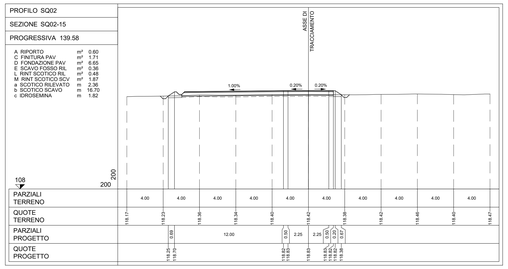

PROFILO SQ02

SEZIONE SQ02-16

PROGRESSIVA 142.50

A RIPORTO	m³	0.65
C FINITURA PAV	m²	1.62
D FONDAZIONE PAV	m³	6.72
E SCAVO FOSSO RIL	m³	0.35
L RINT SCOTICO RIL	m³	0.50
M RINT SCOTICO SCV	m³	2.17
a SCOTICO RILEVATO	m	16.49
c IDROSEMINA	m	1.80

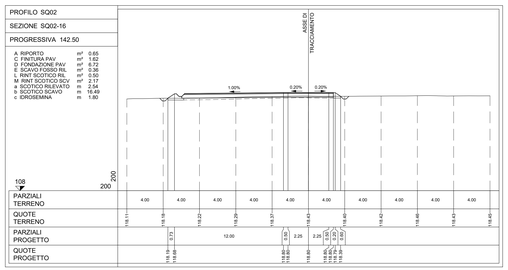

PROFILO SQ02

SEZIONE SQ02-16bis

PROGRESSIVA 142.50

A RIPORTO	m³	0.65
C FINITURA PAV	m²	1.62
D FONDAZIONE PAV	m³	6.72
E SCAVO FOSSO RIL	m³	0.35
L RINT SCOTICO RIL	m³	0.50
M RINT SCOTICO SCV	m³	2.17
a SCOTICO RILEVATO	m	16.49
c IDROSEMINA	m	1.80

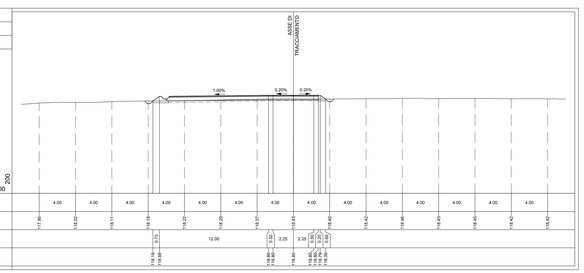

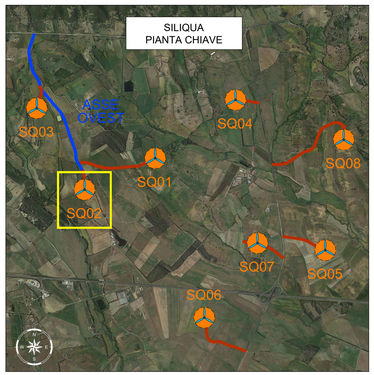

LEGENDA PIANTA CHIAVE

- PIAZZOLA CON ROTORE EOLICO
- PISTA DI ACCESSO ALLA PIAZZOLA
- VIABILITA' ESISTENTE DA ADEGUARE

Revi		MD	G	LC	05/2023
REV.	DECRIZIONE	REDATTA	CONTROL.	APPROV.	DATA

Montana

Montana S.p.A.
Via Carlo Ingegnoli Famagà,6
20143 Milano

Tel. +39 02 5538 25 75
Fax +39 02 54 12 98 93
www.montanaterre.com

P.IVA 10962270154
Cap. Soc. 400.000,00 €

Milano | Lecce | Verona | S.D.O. | Bologna | Cagliari | Roma | Brescia

Committente:

SILIQUA S.R.L.

SILIQUA S.R.L.
VIA ANGELO FUMAGALLI 6, 20123 MILANO
C.F. 12512360962

Progettisti:

ING. LAURA CONTI
Ordine degli Ingegneri della Provincia di Pavia n. 1726

Oggetto:

SILIQUA WIND - IMPIANTO EOLICO DA 52,8 MW
Località Tanca Romita - SP88 - SS136 per Musei
Comuni di Siliqua e Musei - Sud Sardegna

Titolo:

SQ02 – SEZIONI TRASVERSALI PIAZZOLA 1di2

N. Tav.: T12.02a

Nr. M: 2995_5110_SA_PD_T12.02_REV0_SQ2-SEZIONI TRASVERSALI PIAZZOLA

Scala: 1:200

E VIETATA LA RIPRODUZIONE DI QUESTO DOCUMENTO SENZA PREVIATIVA AUTORIZZAZIONE SCRITTA DELLA MONTANA SPA