PROFILO SQ03

SEZIONE SQ03-6bis

PROGRESSIVA 78.39

A RIPORTO	m³	0.17
B SCAVO	m³	0.98
C FINITURA PAV	m³	0.56
D FONDAZIONE PAV	m³	4.20
M RINT SCOTICO SCV	m³	0.08
L RINT SCOTICO RIL	m³	0.16
M RINT SCOTICO SCV	m³	0.53
a SCOTICO RILEVATO	m	0.80
b SCOTICO SCAVO	m	16.94
c IDROSEMINA	m	1.21

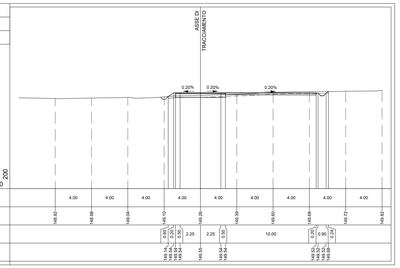

PROFILO SQ03

SEZIONE SQ03-7

PROGRESSIVA 90.39

A RIPORTO	m³	0.22
B SCAVO	m³	0.78
C FINITURA PAV	m³	0.56
D FONDAZIONE PAV	m³	4.20
E SCAVO FOSSO RIL	m³	0.17
L RINT SCOTICO RIL	m³	0.08
M RINT SCOTICO SCV	m³	0.68
a SCOTICO RILEVATO	m	0.85
b SCOTICO SCAVO	m	16.91
c IDROSEMINA	m	1.35

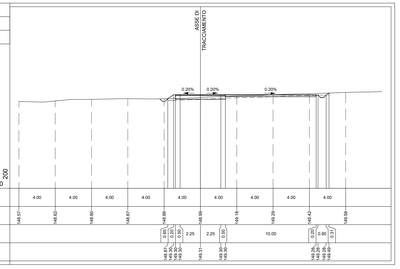

PROFILO SQ03

SEZIONE SQ03-8

PROGRESSIVA 97.39

A RIPORTO	m³	0.25
B SCAVO	m³	0.75
C FINITURA PAV	m³	0.54
D FONDAZIONE PAV	m³	2.20
E SCAVO FOSSO RIL	m³	0.37
L RINT SCOTICO RIL	m³	0.25
M RINT SCOTICO SCV	m³	0.37
a SCOTICO RILEVATO	m	1.24
b SCOTICO SCAVO	m	5.50
c IDROSEMINA	m	1.40

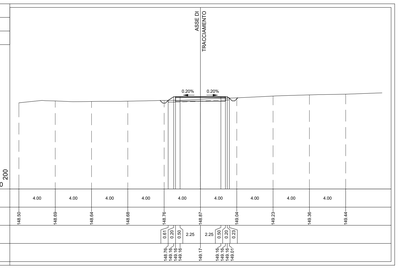

PROFILO SQ03

SEZIONE SQ03-9

PROGRESSIVA 108.39

A RIPORTO	m³	0.05
B SCAVO	m³	1.17
C FINITURA PAV	m³	0.56
D FONDAZIONE PAV	m³	4.20
E SCAVO FOSSO RIL	m³	0.35
L RINT SCOTICO RIL	m³	0.14
a SCOTICO RILEVATO	m	0.67
b SCOTICO SCAVO	m	6.50
c IDROSEMINA	m	0.72

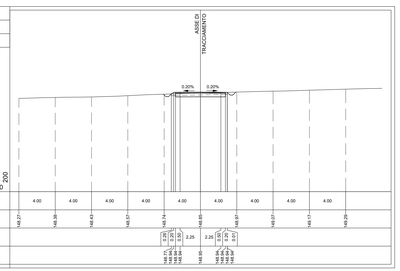

PROFILO SQ03

SEZIONE SQ03-9bis

PROGRESSIVA 108.39

A RIPORTO	m³	0.05
B SCAVO	m³	2.79
C FINITURA PAV	m³	0.56
D FONDAZIONE PAV	m³	4.20
E SCAVO FOSSO RIL	m³	0.08
L RINT SCOTICO RIL	m³	0.08
M RINT SCOTICO SCV	m³	0.03
a SCOTICO RILEVATO	m	0.46
b SCOTICO SCAVO	m	17.08
c IDROSEMINA	m	1.09

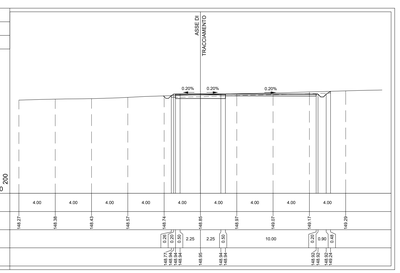

PROFILO SQ03

SEZIONE SQ03-10

PROGRESSIVA 120.39

B SCAVO	m³	6.01
C FINITURA PAV	m³	0.56
D FONDAZIONE PAV	m³	4.20
L RINT SCOTICO RIL	m³	0.01
M RINT SCOTICO SCV	m³	0.05
a SCOTICO RILEVATO	m	0.05
b SCOTICO SCAVO	m	18.43
c IDROSEMINA	m	0.94

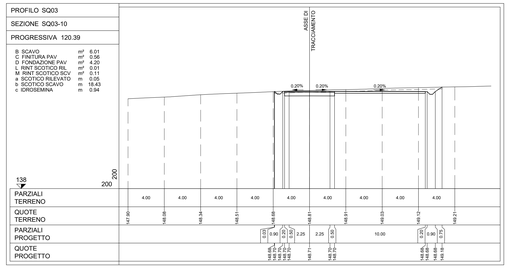

PROFILO SQ03

SEZIONE SQ03-11

PROGRESSIVA 127.39

B SCAVO	m³	3.14
C FINITURA PAV	m³	0.54
D FONDAZIONE PAV	m³	2.20
M RINT SCOTICO SCV	m³	0.08
b SCOTICO SCAVO	m	8.28
c IDROSEMINA	m	0.70

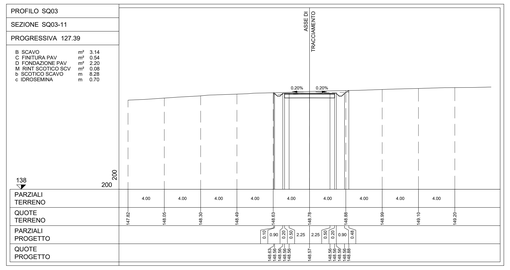

PROFILO SQ03

SEZIONE SQ03-12

PROGRESSIVA 138.39

B SCAVO	m³	3.62
C FINITURA PAV	m³	0.54
D FONDAZIONE PAV	m³	2.20
M RINT SCOTICO SCV	m³	0.06
a SCOTICO RILEVATO	m	0.00
b SCOTICO SCAVO	m	8.53
c IDROSEMINA	m	1.00

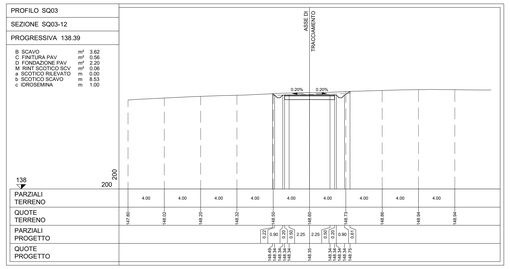

PROFILO SQ03

SEZIONE SQ03-12bis

PROGRESSIVA 138.39

B SCAVO	m³	9.15
C FINITURA PAV	m³	0.56
D FONDAZIONE PAV	m³	4.20
M RINT SCOTICO SCV	m³	0.02
b SCOTICO SCAVO	m	18.65
c IDROSEMINA	m	1.39

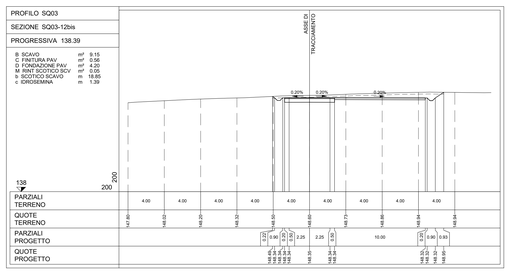

PROFILO SQ03

SEZIONE SQ03-13

PROGRESSIVA 144.31

B SCAVO	m³	7.80
C FINITURA PAV	m³	0.54
D FONDAZIONE PAV	m³	4.20
M RINT SCOTICO SCV	m³	0.08
b SCOTICO SCAVO	m	18.60
c IDROSEMINA	m	1.11

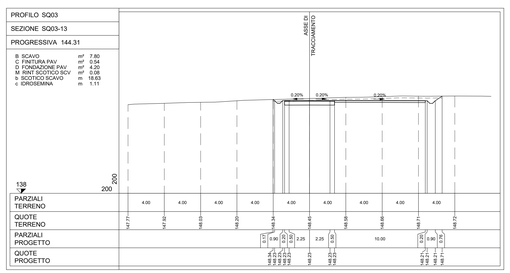

PROFILO SQ03

SEZIONE SQ03-13bis

PROGRESSIVA 144.32

A RIPORTO	m³	0.06
B SCAVO	m³	11.08
C FINITURA PAV	m³	1.64
D FONDAZIONE PAV	m³	8.70
E SCAVO FOSSO RIL	m³	0.21
L RINT SCOTICO RIL	m³	0.11
M RINT SCOTICO SCV	m³	0.04
a SCOTICO RILEVATO	m	0.55
b SCOTICO SCAVO	m	29.04
c IDROSEMINA	m	1.18

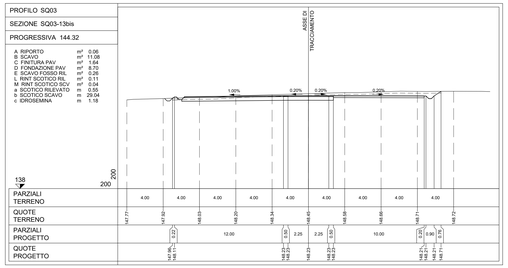

PROFILO SQ03

SEZIONE SQ03-14

PROGRESSIVA 150.39

A RIPORTO	m³	0.04
B SCAVO	m³	8.43
C FINITURA PAV	m³	1.64
D FONDAZIONE PAV	m³	8.66
E SCAVO FOSSO RIL	m³	0.27
L RINT SCOTICO RIL	m³	0.09
M RINT SCOTICO SCV	m³	0.00
a SCOTICO RILEVATO	m	0.46
b SCOTICO SCAVO	m	28.72
c IDROSEMINA	m	0.70

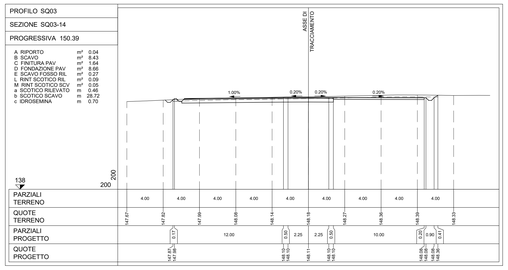

PROFILO SQ03

SEZIONE SQ03-15

PROGRESSIVA 157.39

A RIPORTO	m³	0.11
B SCAVO	m³	7.83
C FINITURA PAV	m³	1.63
D FONDAZIONE PAV	m³	8.65
E SCAVO FOSSO RIL	m³	0.21
L RINT SCOTICO RIL	m³	0.15
M RINT SCOTICO SCV	m³	0.02
a SCOTICO RILEVATO	m	0.75
b SCOTICO SCAVO	m	18.20
c IDROSEMINA	m	0.39

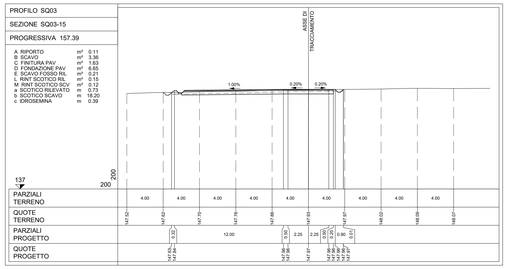

PROFILO SQ03

SEZIONE SQ03-16

PROGRESSIVA 160.32

A RIPORTO	m³	0.07
B SCAVO	m³	3.21
C FINITURA PAV	m³	0.56
D FONDAZIONE PAV	m³	4.20
E SCAVO FOSSO RIL	m³	0.42
L RINT SCOTICO RIL	m³	0.16
M RINT SCOTICO SCV	m³	0.03
a SCOTICO RILEVATO	m	0.55
b SCOTICO SCAVO	m	17.16
c IDROSEMINA	m	0.55

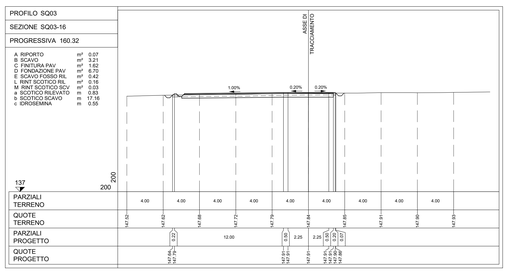

PROFILO SQ03

SEZIONE SQ03-16bis

PROGRESSIVA 160.32

A RIPORTO	m³	0.24
B SCAVO	m³	4.18
C FINITURA PAV	m³	2.72
D FONDAZIONE PAV	m³	11.14
E SCAVO FOSSO RIL	m³	0.21
L RINT SCOTICO RIL	m³	0.32
M RINT SCOTICO SCV	m³	0.00
a SCOTICO RILEVATO	m	1.60
b SCOTICO SCAVO	m	27.70
c IDROSEMINA	m	0.92

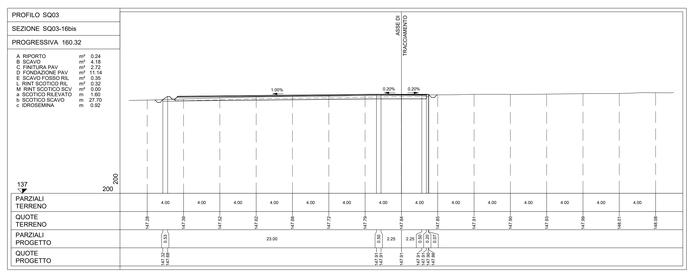

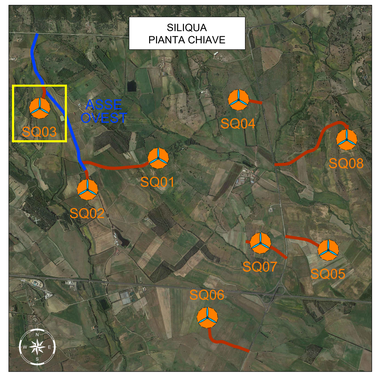

LEGENDA PIANTA CHIAVE

- PIAZZOLA CON ROTORE EOLICO
- PISTA DI ACCESSO ALLA PIAZZOLA
- VIABILITA' ESISTENTE DA ADEGUARE

Revisioni		MD	G	LC	15/05/21
REV.	DESCRIZIONE	DISEGN.	CONTROL.	APPROV.	DATA

Montana

Montana S.p.A.
Via Carlo Ingegnoli Famagà,6
20143 Milano

Tel. +39 02 5513 8275
Fax +39 02 54 12 9890
www.montanaterme.com

Cap. Soc. 600.000,00€
P.IVA 12962270156

Milano | Lecce | verificata ISO | Brescia | Palermo | Cagliari | Roma | Bologna

Committente:

SILIQUA S.R.L.

SILIQUA S.R.L.
VIA ANGELO FUMAGALLI 6, 20123 MILANO
C.F. 12512360962

Progettisti:

ING. LAURA CONTI
Ordine degli Ingegneri della Provincia di Pavia n. 1726

Oggetto:

SILIQUA WIND - IMPIANTO EOLICO DA 52,8 MW
Località Tanca Romita - SP88 - SS136 per Musei
Comuni di Siliqua e Musei - Sud Sardegna

Titolo:

SQ03 – SEZIONI TRASVERSALI PIAZZOLA 1di2

N. Tav.: T12.03o

Ns. rif.: 2995_S118_SA_PD_T12.03_REV0_SQ3-SEZIONI TRASVERSALI PIAZZOLA

Scala: 1:200

E VIETATA LA RIPRODUZIONE DI QUESTO DOCUMENTO SENZA PREVIATIVA AUTORIZZAZIONE SCRITTA DELLA MONTANA SPA