PROFILO SQ04

SEZIONE SQ04-6bis

PROGRESSIVA 108.82

B SCAVO	m³	1.71
C FINITURA PAV	m²	0.56
D FONDAZIONE PAV	m²	4.20
E SCAVO FOSSO RIL	m²	0.19
L RINT SCOTICO RIL	m²	2.22
M RINT SCOTICO SCV	m²	0.56
a SCOTICO RILEVATO	m	0.24
b SCOTICO SCAVO	m	16.61
c IDROSEMINA	m	0.26

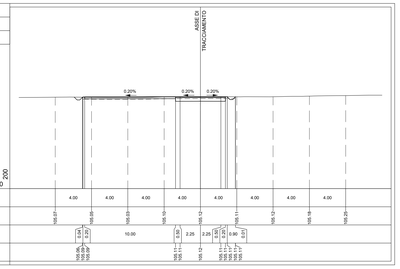

PROFILO SQ04

SEZIONE SQ04-7

PROGRESSIVA 120.82

A RIPORTO	m³	0.03
B SCAVO	m³	2.35
C FINITURA PAV	m²	0.54
D FONDAZIONE PAV	m²	4.20
E SCAVO FOSSO RIL	m²	0.18
L RINT SCOTICO RIL	m²	2.22
M RINT SCOTICO SCV	m²	0.53
a SCOTICO RILEVATO	m	0.39
b SCOTICO SCAVO	m	16.85
c IDROSEMINA	m	0.73

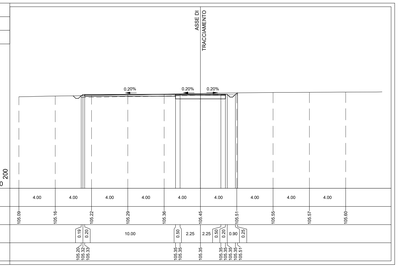

PROFILO SQ04

SEZIONE SQ04-8

PROGRESSIVA 127.82

A RIPORTO	m³	0.02
B SCAVO	m³	1.92
C FINITURA PAV	m²	0.54
D FONDAZIONE PAV	m²	2.20
E SCAVO FOSSO RIL	m²	0.17
L RINT SCOTICO RIL	m²	0.05
M RINT SCOTICO SCV	m²	0.48
a SCOTICO RILEVATO	m	0.29
b SCOTICO SCAVO	m	6.75
c IDROSEMINA	m	0.49

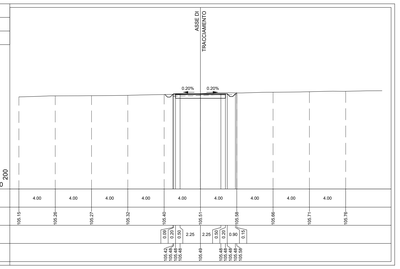

PROFILO SQ04

SEZIONE SQ04-9

PROGRESSIVA 138.82

A RIPORTO	m³	0.09
B SCAVO	m³	1.85
C FINITURA PAV	m²	0.56
D FONDAZIONE PAV	m²	2.20
E SCAVO FOSSO RIL	m²	0.36
L RINT SCOTICO RIL	m²	0.17
M RINT SCOTICO SCV	m²	0.48
a SCOTICO RILEVATO	m	5.50
c IDROSEMINA	m	0.92

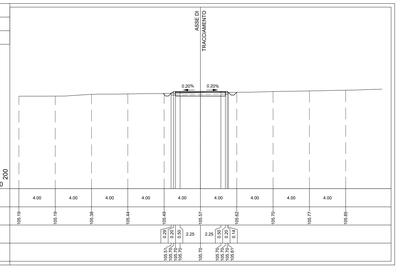

PROFILO SQ04

SEZIONE SQ04-6bis

PROGRESSIVA 138.82

A RIPORTO	m³	0.64
B SCAVO	m³	0.93
C FINITURA PAV	m²	0.54
D FONDAZIONE PAV	m²	4.20
E SCAVO FOSSO RIL	m²	0.34
L RINT SCOTICO RIL	m²	2.02
M RINT SCOTICO SCV	m²	0.19
a SCOTICO RILEVATO	m	0.39
b SCOTICO SCAVO	m	6.48
c IDROSEMINA	m	1.26

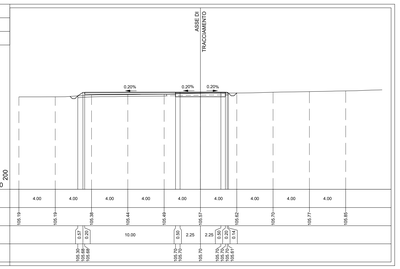

PROFILO SQ04

SEZIONE SQ04-10

PROGRESSIVA 150.82

A RIPORTO	m³	2.21
B SCAVO	m³	0.34
C FINITURA PAV	m²	0.54
D FONDAZIONE PAV	m²	4.20
E SCAVO FOSSO RIL	m²	0.20
L RINT SCOTICO RIL	m²	2.29
a SCOTICO RILEVATO	m	11.43
b SCOTICO SCAVO	m	5.50
c IDROSEMINA	m	1.64

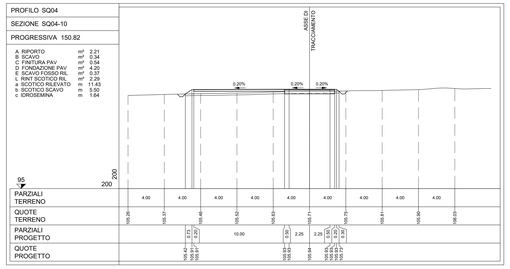

PROFILO SQ04

SEZIONE SQ04-11

PROGRESSIVA 157.82

A RIPORTO	m³	0.23
B SCAVO	m³	0.01
C FINITURA PAV	m²	0.54
D FONDAZIONE PAV	m²	2.20
E SCAVO FOSSO RIL	m²	0.36
L RINT SCOTICO RIL	m²	2.29
a SCOTICO RILEVATO	m	1.26
b SCOTICO SCAVO	m	5.50
c IDROSEMINA	m	1.43

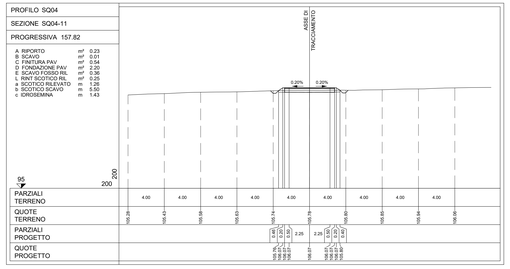

PROFILO SQ04

SEZIONE SQ04-12

PROGRESSIVA 168.82

A RIPORTO	m³	0.36
B SCAVO	m³	0.54
D FONDAZIONE PAV	m²	2.20
E SCAVO FOSSO RIL	m²	0.37
L RINT SCOTICO RIL	m²	0.30
M RINT SCOTICO SCV	m²	0.48
a SCOTICO RILEVATO	m	1.46
b SCOTICO SCAVO	m	5.50
c IDROSEMINA	m	1.70

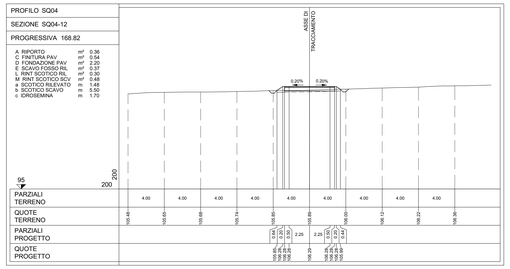

PROFILO SQ04

SEZIONE SQ04-12bis

PROGRESSIVA 168.82

A RIPORTO	m³	3.67
D FONDAZIONE PAV	m²	4.20
E SCAVO FOSSO RIL	m²	0.37
L RINT SCOTICO RIL	m²	2.35
M RINT SCOTICO SCV	m²	0.46
a SCOTICO RILEVATO	m	0.24
b SCOTICO SCAVO	m	1.50
c IDROSEMINA	m	1.99

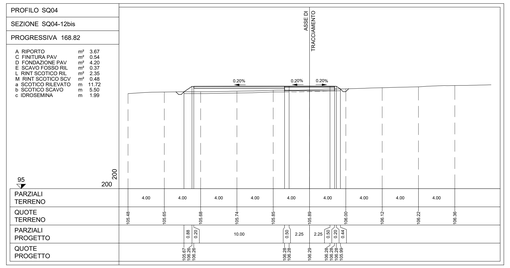

PROFILO SQ04

SEZIONE SQ04-13

PROGRESSIVA 174.74

A RIPORTO	m³	3.38
C FINITURA PAV	m²	0.56
D FONDAZIONE PAV	m²	4.20
E SCAVO FOSSO RIL	m²	0.38
L RINT SCOTICO RIL	m²	2.32
M RINT SCOTICO SCV	m²	0.43
a SCOTICO RILEVATO	m	11.68
b SCOTICO SCAVO	m	5.50
c IDROSEMINA	m	1.95

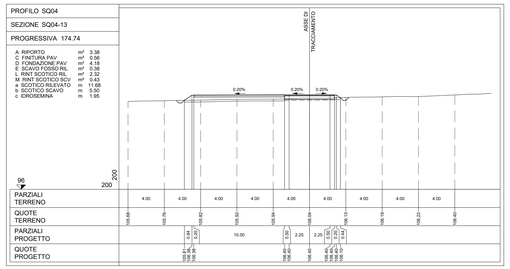

PROFILO SQ04

SEZIONE SQ04-13bis

PROGRESSIVA 174.74

A RIPORTO	m³	3.23
B SCAVO	m³	1.82
C FINITURA PAV	m²	1.65
D FONDAZIONE PAV	m²	8.68
E SCAVO FOSSO RIL	m²	0.18
L RINT SCOTICO RIL	m²	2.22
M RINT SCOTICO SCV	m²	0.48
a SCOTICO RILEVATO	m	11.04
b SCOTICO SCAVO	m	17.61
c IDROSEMINA	m	1.35

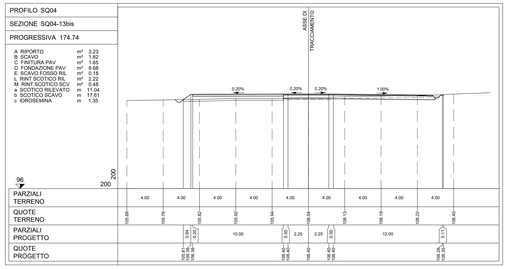

PROFILO SQ04

SEZIONE SQ04-14

PROGRESSIVA 180.82

A RIPORTO	m³	2.74
B SCAVO	m³	2.93
C FINITURA PAV	m²	1.63
D FONDAZIONE PAV	m²	8.70
E SCAVO FOSSO RIL	m²	0.19
L RINT SCOTICO RIL	m²	2.22
M RINT SCOTICO SCV	m²	0.19
a SCOTICO RILEVATO	m	11.01
b SCOTICO SCAVO	m	17.82
c IDROSEMINA	m	1.56

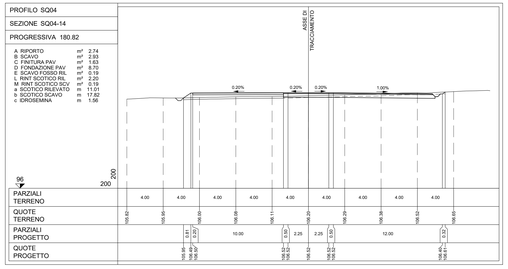

PROFILO SQ04

SEZIONE SQ04-15

PROGRESSIVA 187.82

A RIPORTO	m³	0.17
B SCAVO	m³	3.26
C FINITURA PAV	m²	1.63
D FONDAZIONE PAV	m²	8.65
E SCAVO FOSSO RIL	m²	0.18
L RINT SCOTICO RIL	m²	0.15
M RINT SCOTICO SCV	m²	0.13
a SCOTICO RILEVATO	m	0.76
b SCOTICO SCAVO	m	17.83
c IDROSEMINA	m	1.27

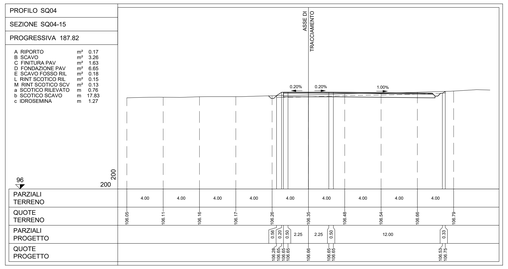

PROFILO SQ04

SEZIONE SQ04-16

PROGRESSIVA 190.74

A RIPORTO	m³	0.16
B SCAVO	m³	1.82
C FINITURA PAV	m²	1.62
D FONDAZIONE PAV	m²	6.64
E SCAVO FOSSO RIL	m²	0.16
L RINT SCOTICO RIL	m²	0.14
M RINT SCOTICO SCV	m²	0.13
a SCOTICO RILEVATO	m	0.71
b SCOTICO SCAVO	m	17.68
c IDROSEMINA	m	1.26

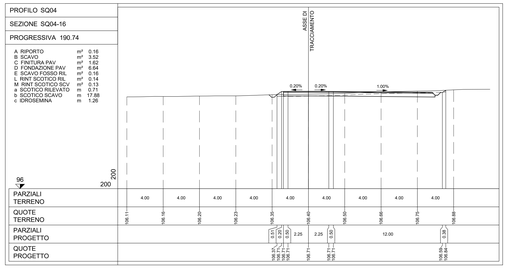

PROFILO SQ04

SEZIONE SQ04-16bis

PROGRESSIVA 190.74

A RIPORTO	m³	0.16
B SCAVO	m³	11.83
C FINITURA PAV	m²	1.62
D FONDAZIONE PAV	m²	11.03
E SCAVO FOSSO RIL	m²	0.16
L RINT SCOTICO RIL	m²	0.14
M RINT SCOTICO SCV	m²	0.12
a SCOTICO RILEVATO	m	0.71
b SCOTICO SCAVO	m	29.41
c IDROSEMINA	m	1.91

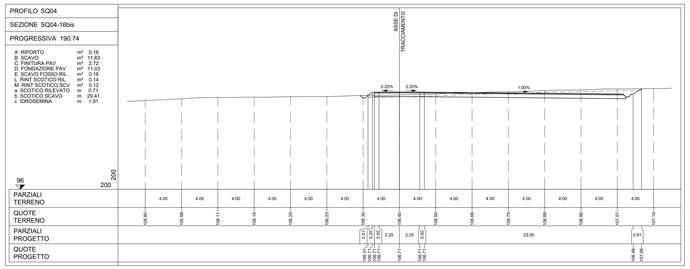

SILIQUA
PIANTA CHIAVE

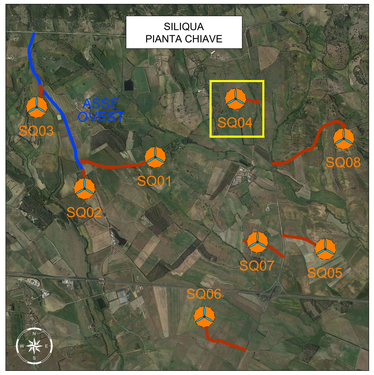

LEGENDA PIANTA CHIAVE

- PIAZZOLA CON ROTORE EOLICO
- PISTA DI ACCESSO ALLA PIAZZOLA
- VIABILITA' ESISTENTE DA ADEGUARE

Rev0		MD	G	LC	02/2023
REV.	DESCRIZIONE	DISEGN.	CONTROL.	APPROV.	DATA

Montana
Montana S.p.A.
Via Carlo Angeli Frangi 8/L
20153 Milano
Tel +39 02 5412 2875
Fax +39 02 5412 2880
www.montanaingegneria.com
P.IVA 12562270150
Cod. Fis. 00155250141
Milano | Lecce | Roma | Brescia | Palermo | Cagliari | Rome | Brussels

Committente: SILIQUA S.R.L.

SILIQUA S.R.L.
VIA ANGELO FUMAGALLI 6, 20123 MILANO
C.F. 12512360962

Progettisti: ING. LAURA CONTI
Ordine degli Ingegneri della Provincia di Pavia n. 1726

Oggetto: SILIQUA WIND - IMPIANTO EOLICO DA 52,8 MW
Località Tanca Romita - SF88 - 55136 per Musei
Comuni di Siliqua e Musei - Sud Sardegna

Titolo: SQ04 – SEZIONI TRASVERSALI PIAZZOLA 1d2

N. Tav.: T12.04a

N. rif.: 2995_5110_SA_PD_T12.04_REV0_SQ4-SEZIONI TRASVERSALI PIAZZOLA

Scala: 1:200

E' VIETATA LA RIPRODUZIONE DI QUESTO DOCUMENTO SENZA PREVENTIVA AUTORIZZAZIONE SCRITTA DELLA MONTANA SPA