PROFILO SQ05

SEZIONE SQ05-20bis

PROGRESSIVA 374.18

A RIPORTO	m²	3.91
C FINITURA PAV	m²	0.54
D FONDAZIONE PAV	m²	4.20
E SCAVO FOSSO RIL	m²	0.36
L RINT SCOTICO RIL	m²	1.53
a SCOTICO RILEVATO	m	17.36
c IDROSEMINA	m	2.15

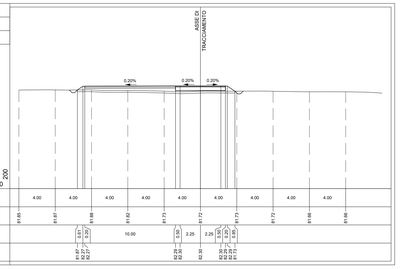

PROFILO SQ05

SEZIONE SQ05-24

PROGRESSIVA 416.18

A RIPORTO	m²	4.07
C FINITURA PAV	m²	0.54
D FONDAZIONE PAV	m²	4.20
E SCAVO FOSSO RIL	m²	0.38
L RINT SCOTICO RIL	m²	1.53
M RINT SCOTICO SCV	m²	0.22
a SCOTICO RILEVATO	m	16.30
b SCOTICO SCAVO	m	1.18
c IDROSEMINA	m	2.29

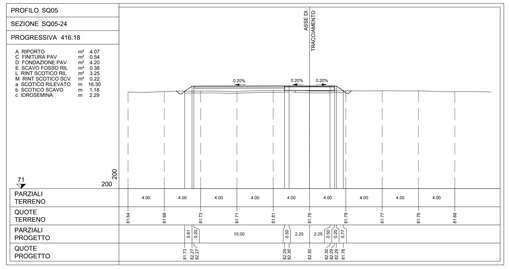

PROFILO SQ05

SEZIONE SQ05-27bis

PROGRESSIVA 440.11

A RIPORTO	m²	4.83
C FINITURA PAV	m²	1.68
D FONDAZIONE PAV	m²	8.65
E SCAVO FOSSO RIL	m²	0.35
L RINT SCOTICO RIL	m²	0.48
M RINT SCOTICO SCV	m²	1.37
a SCOTICO RILEVATO	m	17.23
b SCOTICO SCAVO	m	12.00
c IDROSEMINA	m	2.10

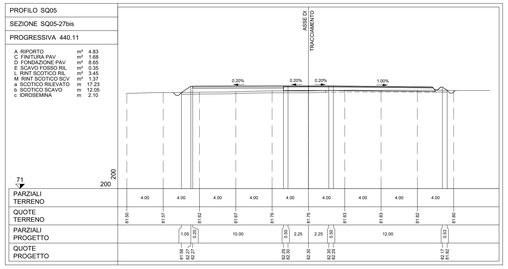

PROFILO SQ05

SEZIONE SQ05-21

PROGRESSIVA 386.18

A RIPORTO	m²	4.49
C FINITURA PAV	m²	0.54
D FONDAZIONE PAV	m²	4.20
E SCAVO FOSSO RIL	m²	0.35
L RINT SCOTICO RIL	m²	3.52
a SCOTICO RILEVATO	m	17.36
c IDROSEMINA	m	2.44

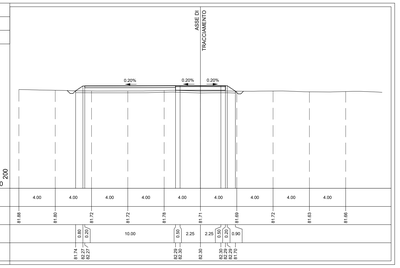

PROFILO SQ05

SEZIONE SQ05-25

PROGRESSIVA 423.18

A RIPORTO	m²	0.73
C FINITURA PAV	m²	0.54
D FONDAZIONE PAV	m²	2.20
E SCAVO FOSSO RIL	m²	0.33
L RINT SCOTICO RIL	m²	1.21
M RINT SCOTICO SCV	m²	0.17
a SCOTICO RILEVATO	m	8.00
b SCOTICO SCAVO	m	1.46
c IDROSEMINA	m	2.27

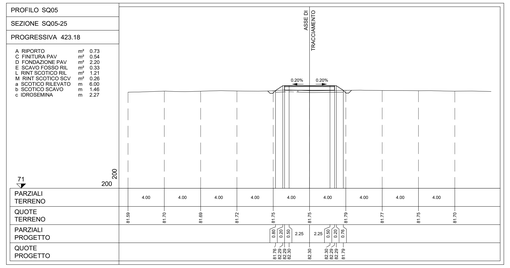

PROFILO SQ05

SEZIONE SQ05-28

PROGRESSIVA 446.18

A RIPORTO	m²	4.92
B SCAVO	m²	0.10
C FINITURA PAV	m²	1.68
D FONDAZIONE PAV	m²	8.65
E SCAVO FOSSO RIL	m²	0.41
L RINT SCOTICO RIL	m²	0.48
M RINT SCOTICO SCV	m²	0.97
a SCOTICO RILEVATO	m	16.67
b SCOTICO SCAVO	m	12.39
c IDROSEMINA	m	1.83

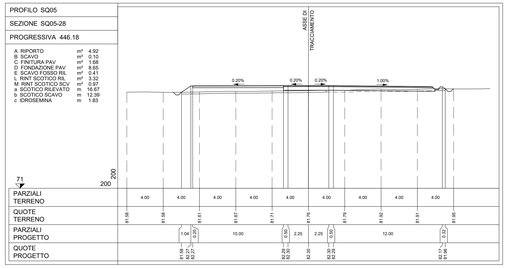

PROFILO SQ05

SEZIONE SQ05-22

PROGRESSIVA 393.18

A RIPORTO	m²	1.22
C FINITURA PAV	m²	0.54
D FONDAZIONE PAV	m²	2.20
E SCAVO FOSSO RIL	m²	0.36
L RINT SCOTICO RIL	m²	1.53
a SCOTICO RILEVATO	m	7.65
c IDROSEMINA	m	2.50

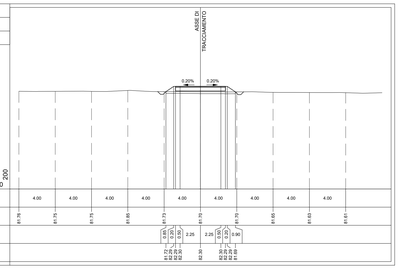

PROFILO SQ05

SEZIONE SQ05-26

PROGRESSIVA 434.18

A RIPORTO	m²	0.56
C FINITURA PAV	m²	0.54
D FONDAZIONE PAV	m²	2.20
E SCAVO FOSSO RIL	m²	0.35
L RINT SCOTICO RIL	m²	0.57
M RINT SCOTICO SCV	m²	0.81
a SCOTICO RILEVATO	m	7.65
b SCOTICO SCAVO	m	2.94
c IDROSEMINA	m	4.45
c IDROSEMINA	m	2.18

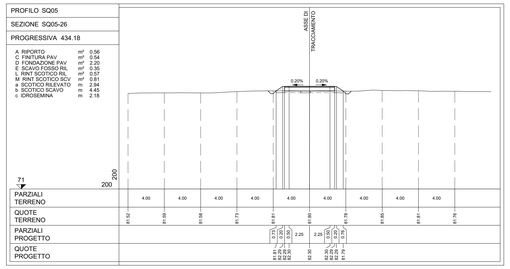

PROFILO SQ05

SEZIONE SQ05-29

PROGRESSIVA 453.18

A RIPORTO	m²	0.38
B SCAVO	m²	0.45
C FINITURA PAV	m²	1.68
D FONDAZIONE PAV	m²	6.65
E SCAVO FOSSO RIL	m²	0.48
L RINT SCOTICO RIL	m²	0.56
M RINT SCOTICO SCV	m²	1.41
a SCOTICO RILEVATO	m	2.72
b SCOTICO SCAVO	m	15.98
c IDROSEMINA	m	1.40

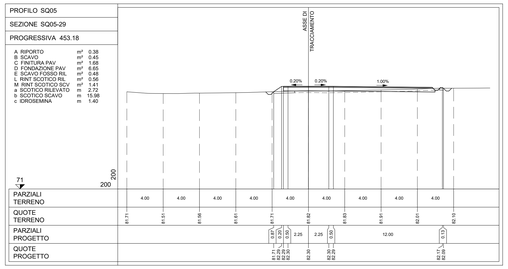

PROFILO SQ05

SEZIONE SQ05-23

PROGRESSIVA 404.18

A RIPORTO	m²	1.50
C FINITURA PAV	m²	0.54
D FONDAZIONE PAV	m²	2.20
E SCAVO FOSSO RIL	m²	0.36
L RINT SCOTICO RIL	m²	1.55
a SCOTICO RILEVATO	m	7.70
c IDROSEMINA	m	2.56

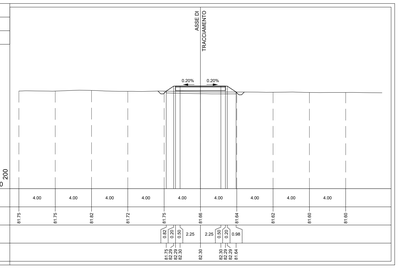

PROFILO SQ05

SEZIONE SQ05-26bis

PROGRESSIVA 434.18

A RIPORTO	m²	4.46
C FINITURA PAV	m²	0.54
D FONDAZIONE PAV	m²	4.20
E SCAVO FOSSO RIL	m²	0.36
L RINT SCOTICO RIL	m²	2.63
M RINT SCOTICO SCV	m²	0.81
a SCOTICO RILEVATO	m	7.65
b SCOTICO SCAVO	m	4.43
c IDROSEMINA	m	2.54

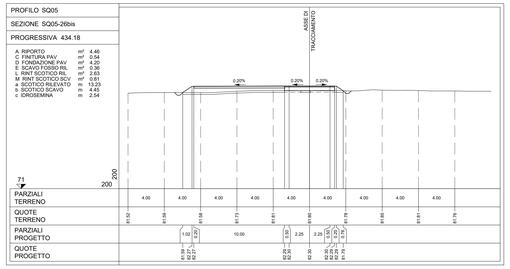

PROFILO SQ05

SEZIONE SQ05-30

PROGRESSIVA 456.11

A RIPORTO	m²	0.65
B SCAVO	m²	0.45
C FINITURA PAV	m²	1.68
D FONDAZIONE PAV	m²	6.65
E SCAVO FOSSO RIL	m²	0.45
L RINT SCOTICO RIL	m²	1.25
M RINT SCOTICO SCV	m²	1.41
a SCOTICO RILEVATO	m	6.23
b SCOTICO SCAVO	m	12.54
c IDROSEMINA	m	1.48

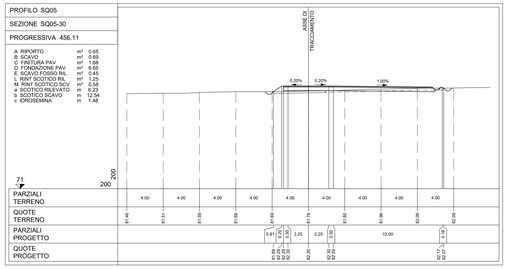

PROFILO SQ05

SEZIONE SQ05-23bis

PROGRESSIVA 404.18

A RIPORTO	m²	4.72
C FINITURA PAV	m²	0.54
D FONDAZIONE PAV	m²	4.20
E SCAVO FOSSO RIL	m²	0.35
L RINT SCOTICO RIL	m²	3.51
a SCOTICO RILEVATO	m	17.53
c IDROSEMINA	m	2.36

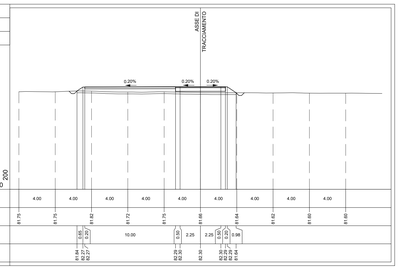

PROFILO SQ05

SEZIONE SQ05-27

PROGRESSIVA 440.11

A RIPORTO	m²	4.88
C FINITURA PAV	m²	0.54
D FONDAZIONE PAV	m²	4.20
E SCAVO FOSSO RIL	m²	0.36
L RINT SCOTICO RIL	m²	3.35
M RINT SCOTICO SCV	m²	0.17
a SCOTICO RILEVATO	m	16.81
b SCOTICO SCAVO	m	0.85
c IDROSEMINA	m	2.51

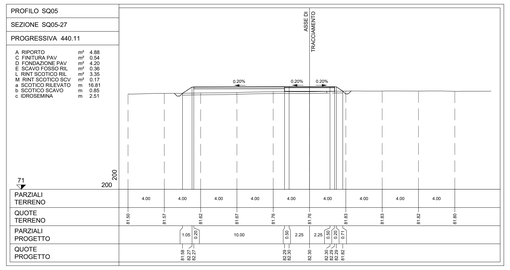

PROFILO SQ05

SEZIONE SQ05-30bis

PROGRESSIVA 456.11

A RIPORTO	m²	0.63
B SCAVO	m²	4.19
C FINITURA PAV	m²	1.68
D FONDAZIONE PAV	m²	11.03
E SCAVO FOSSO RIL	m²	0.17
L RINT SCOTICO RIL	m²	1.16
M RINT SCOTICO SCV	m²	0.58
a SCOTICO RILEVATO	m	6.23
b SCOTICO SCAVO	m	24.19
c IDROSEMINA	m	1.66

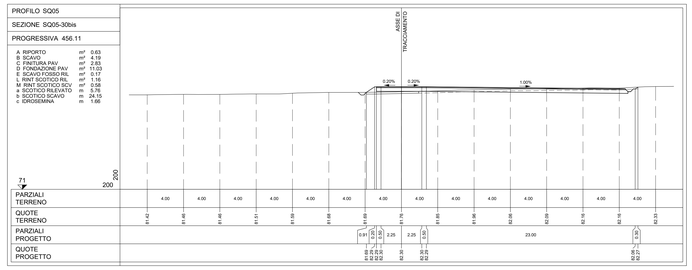

SILIQUA
PIANTA CHIAVE

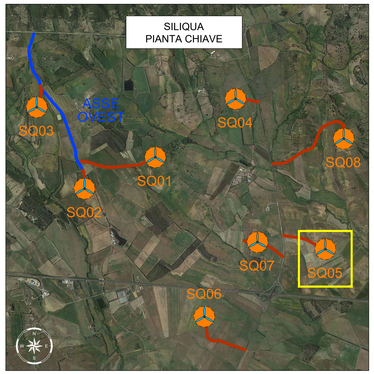

LEGENDA PIANTA CHIAVE

- PIAZZOLA CON ROTORE EOLICO
- PISTA DI ACCESSO ALLA PIAZZOLA
- VIABILITA' ESISTENTE DA ADEGUARE

Revi		MO	G	LC	02/2021
REV.	DESCRIZIONE	DISEGN.	CONTROL.	APPROV.	DATA

Montana

Montana S.p.A.
Via Carlo Angeloni Fumagalli, 5
20143 Milano

Tel.+39 02 542 28 70
Fax+39 02 542 28 80
www.montanaingegneria.com

P.IVA 12542270150
Cod. Fis. 80159220154

Milano | Lecce | Lucca | Roma | Brescia | Palermo | Cagliari | Torino | Siracusa

Committente

SILIQUA S.R.L.

SILIQUA S.R.L.
VIA ANGELO FUMAGALLI 6, 20123 MILANO
C.F. 12512360962

Progettisti

ING. LAURA CONTI
Ordine degli Ingegneri della Provincia di Pavia n. 1726

Oggetto

SILIQUA WIND - IMPIANTO EOLICO DA 52,8 MW
Località Tanca Romita - SP88 - SS136 per Musei
Comuni di Siliqua e Musei - Sud Sardegna

Titolo

SQ05 – SEZIONI TRASVERSALI PIAZZOLA 1d2

N. Tav. T12.05a

N. Ar. 2995_SS136_SN_PD_T12.05_REV0_SQ5-SEZIONI TRASVERSALI PIAZZOLA

SCALA 1:200

E VIETATA LA RIPRODUZIONE DI QUESTO DOCUMENTO SENZA PREVENTIVA AUTORIZZAZIONE SCRITTA DELLA MONTANA SPA