PROFILO SQ07

SEZIONE SQ07-20bis

PROGRESSIVA 357.83

A RIPORTO	m³	13.62
C FINITURA PAV	m²	3.89
D FONDAZIONE PAV	m³	15.26
E SCAVO FOSSO RIL	m³	0.38
F SCAVO PUNTO	m³	62.25
G RINTERRO PUNTO	m³	31.28
L RINT SCOTICO RIL	m²	6.81
M RINT SCOTICO SCV	m²	0.41
a SCOTICO RILEVATO	m	34.01
b SCOTICO SCAVO	m	7.92
c IDROSEMINA	m	2.43

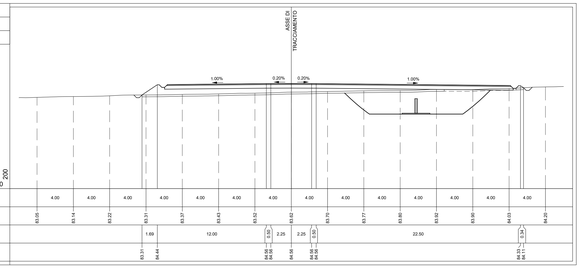

PROFILO SQ07

SEZIONE SQ07-24

PROGRESSIVA 406.33

A RIPORTO	m³	34.12
B SCAVO	m³	12.37
C FINITURA PAV	m²	7.41
D FONDAZIONE PAV	m³	29.65
E SCAVO FOSSO RIL	m³	0.38
L RINT SCOTICO RIL	m²	9.27
M RINT SCOTICO SCV	m²	0.25
a SCOTICO RILEVATO	m	46.33
b SCOTICO SCAVO	m	33.89
c IDROSEMINA	m	4.46

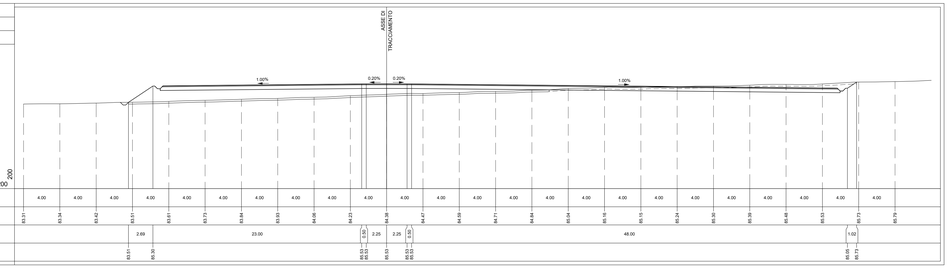

PROFILO SQ07

SEZIONE SQ07-21

PROGRESSIVA 369.33

A RIPORTO	m³	19.76
C FINITURA PAV	m²	3.86
D FONDAZIONE PAV	m³	15.26
E SCAVO FOSSO RIL	m³	0.37
F SCAVO PUNTO	m³	69.37
G RINTERRO PUNTO	m³	31.28
L RINT SCOTICO RIL	m²	6.27
M RINT SCOTICO SCV	m²	0.17
Z PUNTO A DEDUREE	m²	3.40
a SCOTICO RILEVATO	m	41.50
b SCOTICO SCAVO	m	8.00
c IDROSEMINA	m	3.01

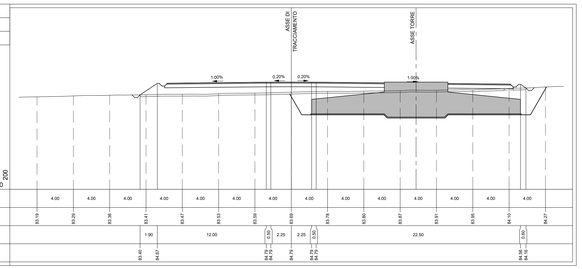

PROFILO SQ07

SEZIONE SQ07-25

PROGRESSIVA 423.14

A RIPORTO	m³	41.98
C FINITURA PAV	m²	5.17
D FONDAZIONE PAV	m³	21.01
E SCAVO FOSSO RIL	m³	0.37
L RINT SCOTICO RIL	m²	10.68
M RINT SCOTICO SCV	m²	0.11
a SCOTICO RILEVATO	m	53.62
b SCOTICO SCAVO	m	3.90
c IDROSEMINA	m	3.64

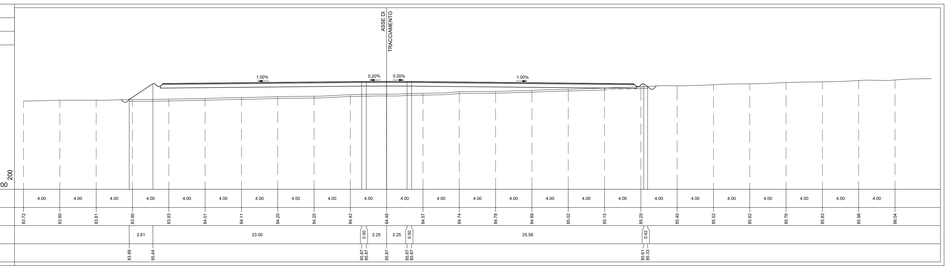

PROFILO SQ07

SEZIONE SQ07-22

PROGRESSIVA 374.33

A RIPORTO	m³	22.74
C FINITURA PAV	m²	3.86
D FONDAZIONE PAV	m³	15.26
E SCAVO FOSSO RIL	m³	0.38
F SCAVO PUNTO	m³	62.25
G RINTERRO PUNTO	m³	27.08
L RINT SCOTICO RIL	m²	6.27
a SCOTICO RILEVATO	m	42.75
c IDROSEMINA	m	3.30

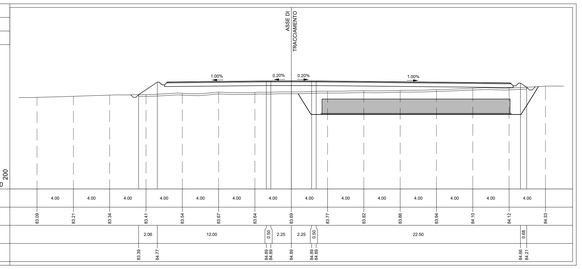

PROFILO SQ07

SEZIONE SQ07-26

PROGRESSIVA 439.96

A RIPORTO	m³	26.50
C FINITURA PAV	m²	3.86
D FONDAZIONE PAV	m³	11.94
E SCAVO FOSSO RIL	m³	0.38
L RINT SCOTICO RIL	m²	7.00
a SCOTICO RILEVATO	m	35.04
c IDROSEMINA	m	4.06

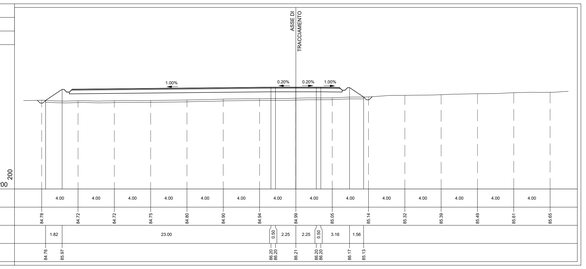

PROFILO SQ07

SEZIONE SQ07-22bis

PROGRESSIVA 374.33

A RIPORTO	m³	22.36
B SCAVO	m³	0.38
C FINITURA PAV	m²	0.31
D FONDAZIONE PAV	m³	25.46
E SCAVO FOSSO RIL	m³	0.17
F SCAVO PUNTO	m³	62.22
G RINTERRO PUNTO	m³	27.08
L RINT SCOTICO RIL	m²	6.39
M RINT SCOTICO SCV	m²	0.36
a SCOTICO RILEVATO	m	41.85
b SCOTICO SCAVO	m	26.87
c IDROSEMINA	m	3.80

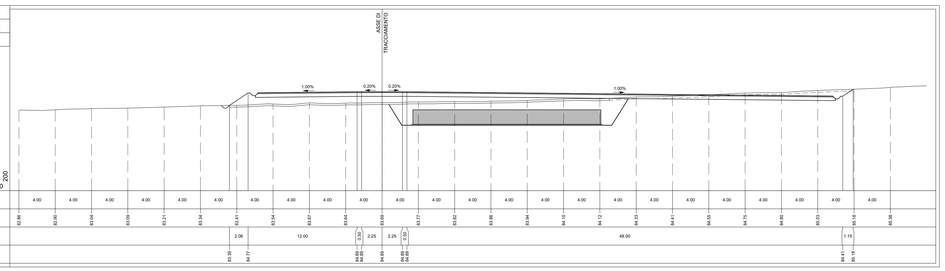

PROFILO SQ07

SEZIONE SQ07-27

PROGRESSIVA 444.75

A RIPORTO	m³	20.20
C FINITURA PAV	m²	3.86
D FONDAZIONE PAV	m³	13.03
E SCAVO FOSSO RIL	m³	0.39
L RINT SCOTICO RIL	m²	8.19
a SCOTICO RILEVATO	m	40.87
c IDROSEMINA	m	2.79

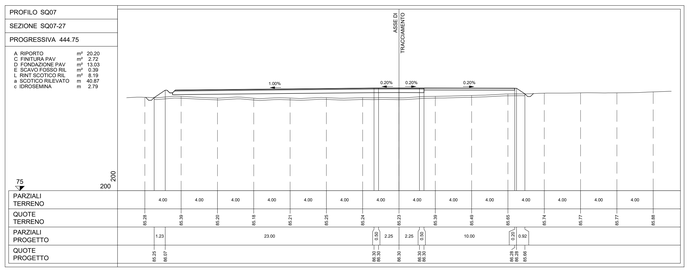

PROFILO SQ07

SEZIONE SQ07-23

PROGRESSIVA 376.83

A RIPORTO	m³	28.76
B SCAVO	m³	12.69
C FINITURA PAV	m²	3.86
D FONDAZIONE PAV	m³	29.84
E SCAVO FOSSO RIL	m³	0.17
F SCAVO PUNTO	m³	56.56
G RINTERRO PUNTO	m³	28.87
L RINT SCOTICO RIL	m²	6.27
M RINT SCOTICO SCV	m²	0.36
a SCOTICO RILEVATO	m	51.48
b SCOTICO SCAVO	m	28.65
c IDROSEMINA	m	4.36

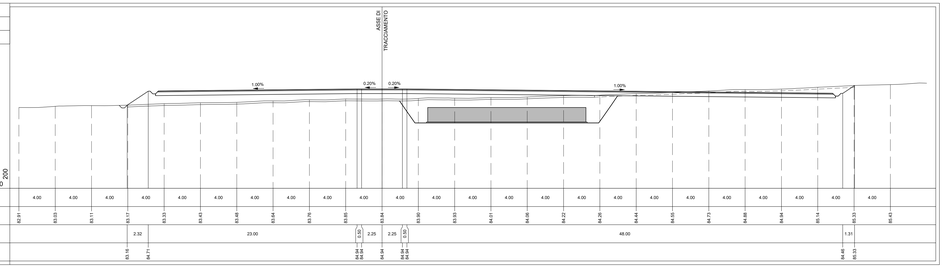

PROFILO SQ07

SEZIONE SQ07-28

PROGRESSIVA 456.75

A RIPORTO	m³	0.06
B SCAVO	m³	3.12
C FINITURA PAV	m²	3.86
D FONDAZIONE PAV	m³	13.03
E SCAVO FOSSO RIL	m³	0.23
L RINT SCOTICO RIL	m²	0.11
M RINT SCOTICO SCV	m²	0.41
a SCOTICO RILEVATO	m	39.48
b SCOTICO SCAVO	m	0.51
c IDROSEMINA	m	3.51

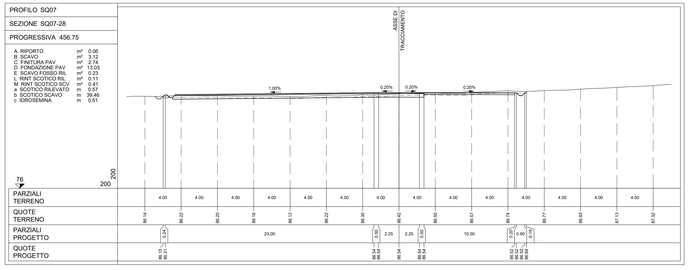

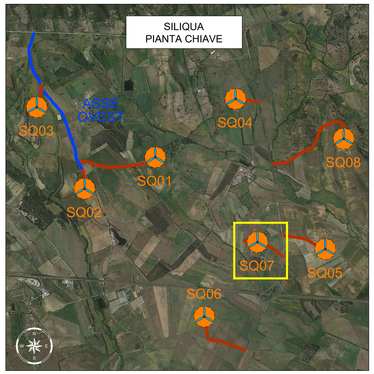

LEGENDA PIANTA CHIAVE

- PIAZZOLA CON ROTORE EOLICO
- PISTA DI ACCESSO ALLA PIAZZOLA
- VIABILITA' ESISTENTE DA ADEGUARE

Rev0		MO	DS	IC	REDEX
REV.	DESCRIZIONE	DISEGN.	CONTROL.	APPROV.	DATA

Montana

Montana S.p.A.
Via Carlo Angeloni Fumagalli, 6
20143 Milano

Tel. +39 02 542 28 70
Fax +39 02 542 28 80
www.montanaingegneria.com

P.IVA 12562270150
Cod. Fis. 00705320141

Milano Lecce Lecco Roma Brescia Bergamo Cagliari Torino Siracusa

Committente

SILIQUA S.R.L.

SILIQUA S.R.L.
VIA ANGELO FUMAGALLI 6, 20123 MILANO
C.F. 12512360962

Progettisti

ING. LAURA CONTI
Ordine degli Ingegneri della Provincia di Pavia n. 1726

Oggetto

SILIQUA WIND - IMPIANTO EOLICO DA 52,8 MW
Località Tanca Romita - SP88 - SS136 per Musei
Comuni di Siliqua e Musei - Sud Sardegna

Titolo

SQ07 – SEZIONI TRASVERSALI PIAZZOLA 1d2

N. Tav. T12.07o

Sc. Int. : 2995_SU10_SA_PD_T12.07_REV0_SQ7-SEZIONI TRASVERSALI PIAZZOLA

SCAL. 1:200

E' VIETATA LA RIPRODUZIONE DI QUESTO DOCUMENTO SENZA PREVENTIVA AUTORIZZAZIONE SCRITTA DELLA MONTANA SPA