PROFILO SQ01
SEZIONE SQ01-1
PROGRESSIVA 13.90

A RIPORTO	m³	0.01
B SCAVO	m³	8.45
C FINITURA PAV	m²	1.58
D FONDAZIONE PAV	m³	6.28
E SCAVO FOSSO RIL	m³	0.16
L RINT SCOTICO RIL	m³	0.06
M RINT SCOTICO SCV	m³	0.03
a SCOTICO RILEVATO	m	0.86
b SCOTICO SCAVO	m	17.61
c IDROSEMINA	m	1.26

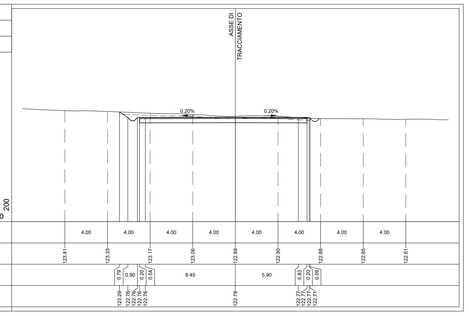

PROFILO SQ01
SEZIONE SQ01-2
PROGRESSIVA 25.00

B SCAVO	m³	10.70
C FINITURA PAV	m²	0.87
D FONDAZIONE PAV	m³	3.53
M RINT SCOTICO SCV	m³	0.06
b SCOTICO SCAVO	m	13.27
c IDROSEMINA	m	2.67

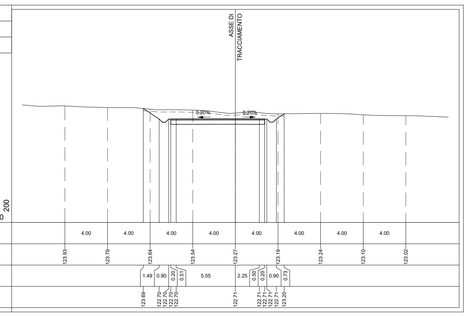

PROFILO SQ01
SEZIONE SQ01-3
PROGRESSIVA 50.00

B SCAVO	m³	6.67
C FINITURA PAV	m²	0.60
D FONDAZIONE PAV	m³	2.38
M RINT SCOTICO SCV	m³	0.06
b SCOTICO SCAVO	m	10.33
c IDROSEMINA	m	2.55

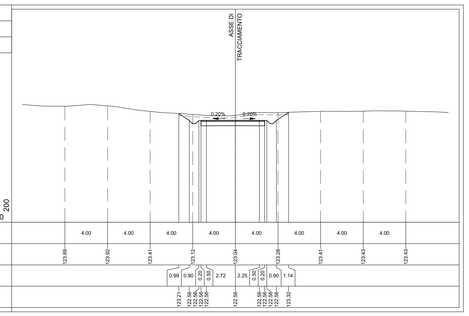

PROFILO SQ01
SEZIONE SQ01-4
PROGRESSIVA 69.38

B SCAVO	m³	5.62
C FINITURA PAV	m²	0.56
D FONDAZIONE PAV	m³	2.23
M RINT SCOTICO SCV	m³	0.06
b SCOTICO SCAVO	m	9.62
c IDROSEMINA	m	2.15

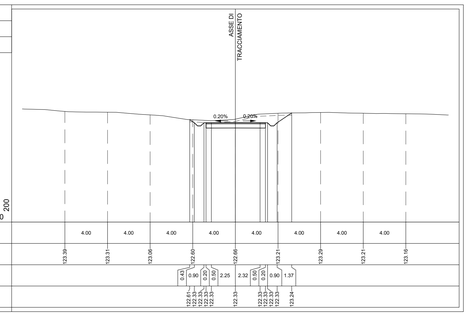

PROFILO SQ01
SEZIONE SQ01-5
PROGRESSIVA 75.00

B SCAVO	m³	6.10
C FINITURA PAV	m²	0.58
D FONDAZIONE PAV	m³	2.28
M RINT SCOTICO SCV	m³	0.06
b SCOTICO SCAVO	m	9.82
c IDROSEMINA	m	2.16

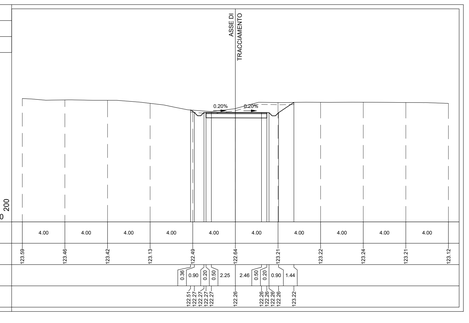

PROFILO SQ01
SEZIONE SQ01-6
PROGRESSIVA 86.04

B SCAVO	m³	4.83
C FINITURA PAV	m²	0.60
D FONDAZIONE PAV	m³	2.41
M RINT SCOTICO SCV	m³	0.12
b SCOTICO SCAVO	m	10.20
c IDROSEMINA	m	2.17

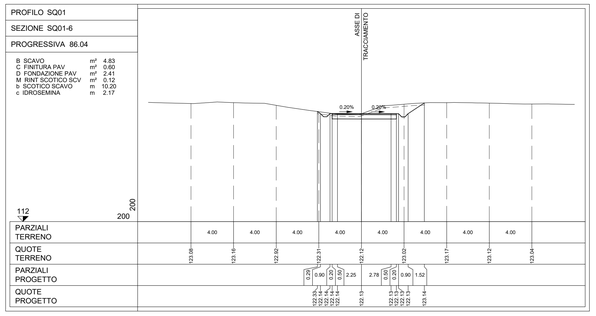

PROFILO SQ01
SEZIONE SQ01-7
PROGRESSIVA 100.00

A RIPORTO	m³	0.03
B SCAVO	m³	1.19
C FINITURA PAV	m²	0.61
D FONDAZIONE PAV	m³	2.44
E SCAVO FOSSO RIL	m³	0.27
L RINT SCOTICO RIL	m³	0.06
M RINT SCOTICO SCV	m³	0.20
a SCOTICO RILEVATO	m	0.34
b SCOTICO SCAVO	m	8.46
c IDROSEMINA	m	1.67

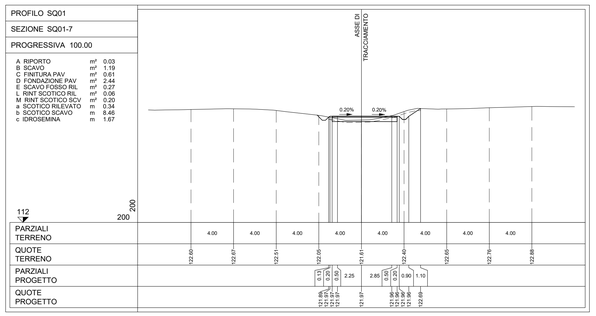

PROFILO SQ01
SEZIONE SQ01-8
PROGRESSIVA 102.38

A RIPORTO	m³	0.07
B SCAVO	m³	0.24
C FINITURA PAV	m²	0.60
D FONDAZIONE PAV	m³	2.44
E SCAVO FOSSO RIL	m³	0.63
L RINT SCOTICO RIL	m³	0.09
M RINT SCOTICO SCV	m³	0.47
a SCOTICO RILEVATO	m	0.47
b SCOTICO SCAVO	m	6.39
c IDROSEMINA	m	0.76

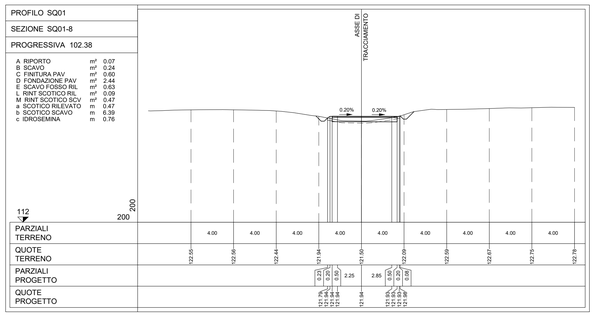

PROFILO SQ01
SEZIONE SQ01-9
PROGRESSIVA 118.72

A RIPORTO	m³	0.18
B SCAVO	m³	0.23
C FINITURA PAV	m²	0.59
D FONDAZIONE PAV	m³	2.42
E SCAVO FOSSO RIL	m³	0.48
L RINT SCOTICO RIL	m³	0.19
M RINT SCOTICO SCV	m³	0.43
a SCOTICO RILEVATO	m	0.96
b SCOTICO SCAVO	m	6.05
c IDROSEMINA	m	1.08

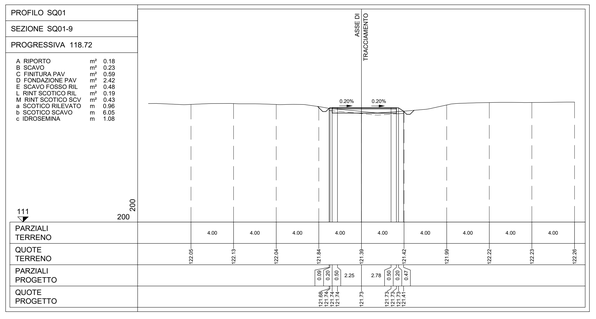

PROFILO SQ01
SEZIONE SQ01-10
PROGRESSIVA 125.00

A RIPORTO	m³	0.16
B SCAVO	m³	1.06
C FINITURA PAV	m²	0.58
D FONDAZIONE PAV	m³	2.30
E SCAVO FOSSO RIL	m³	0.20
L RINT SCOTICO RIL	m³	0.14
M RINT SCOTICO SCV	m³	0.15
a SCOTICO RILEVATO	m	0.69
b SCOTICO SCAVO	m	7.41
c IDROSEMINA	m	1.27

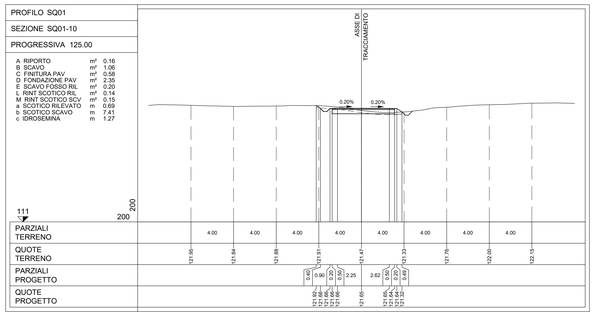

PROFILO SQ01
SEZIONE SQ01-11
PROGRESSIVA 135.39

A RIPORTO	m³	0.38
B SCAVO	m³	1.19
C FINITURA PAV	m²	0.56
D FONDAZIONE PAV	m³	2.23
E SCAVO FOSSO RIL	m³	0.16
L RINT SCOTICO RIL	m³	0.09
M RINT SCOTICO SCV	m³	0.16
a SCOTICO RILEVATO	m	0.71
b SCOTICO SCAVO	m	6.21
c IDROSEMINA	m	1.64

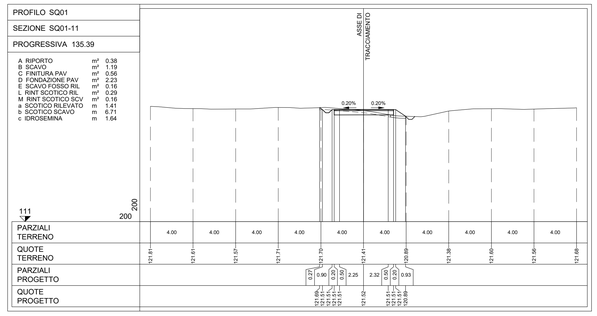

PROFILO SQ01
SEZIONE SQ01-12
PROGRESSIVA 150.00

A RIPORTO	m³	0.14
B SCAVO	m³	3.02
C FINITURA PAV	m²	0.54
D FONDAZIONE PAV	m³	2.20
E SCAVO FOSSO RIL	m³	0.10
L RINT SCOTICO RIL	m³	0.17
M RINT SCOTICO SCV	m³	0.02
a SCOTICO RILEVATO	m	0.86
b SCOTICO SCAVO	m	7.01
c IDROSEMINA	m	1.35

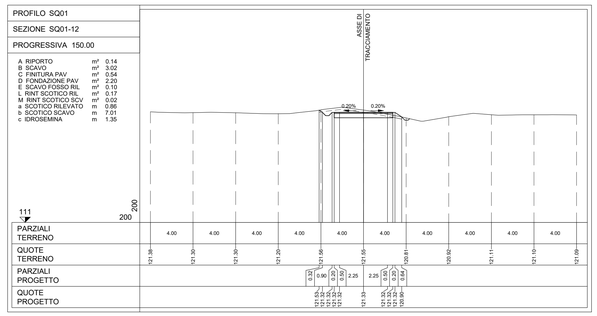

PROFILO SQ01
SEZIONE SQ01-13
PROGRESSIVA 175.00

A RIPORTO	m³	0.20
B SCAVO	m³	1.64
C FINITURA PAV	m²	0.54
D FONDAZIONE PAV	m³	2.20
E SCAVO FOSSO RIL	m³	0.19
L RINT SCOTICO RIL	m³	0.18
M RINT SCOTICO SCV	m³	0.12
a SCOTICO RILEVATO	m	0.79
b SCOTICO SCAVO	m	6.85
c IDROSEMINA	m	1.13

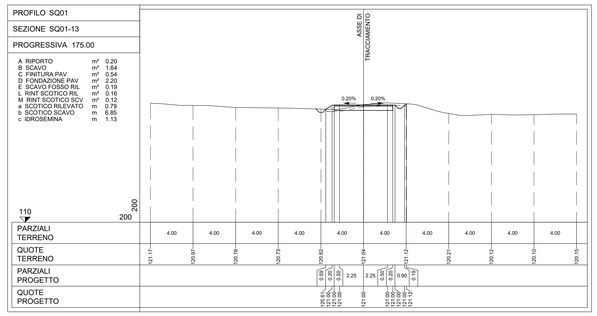

PROFILO SQ01
SEZIONE SQ01-14
PROGRESSIVA 200.00

A RIPORTO	m³	0.50
C FINITURA PAV	m²	0.56
D FONDAZIONE PAV	m³	2.20
E SCAVO FOSSO RIL	m³	0.39
L RINT SCOTICO RIL	m³	0.62
M RINT SCOTICO SCV	m³	0.47
a SCOTICO RILEVATO	m	3.08
b SCOTICO SCAVO	m	4.08
c IDROSEMINA	m	1.91

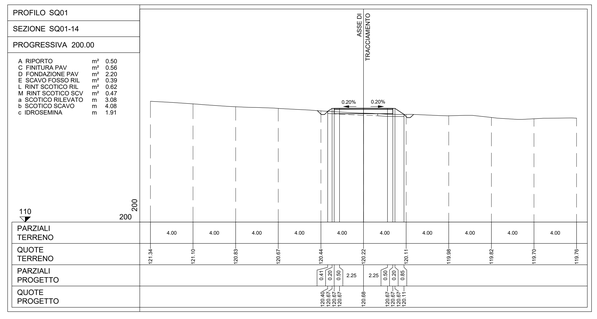

PROFILO SQ01
SEZIONE SQ01-15
PROGRESSIVA 219.59

A RIPORTO	m³	0.34
B SCAVO	m³	1.77
C FINITURA PAV	m²	0.55
D FONDAZIONE PAV	m³	2.21
E SCAVO FOSSO RIL	m³	0.23
L RINT SCOTICO RIL	m³	0.24
M RINT SCOTICO SCV	m³	0.15
a SCOTICO RILEVATO	m	1.17
b SCOTICO SCAVO	m	7.26
c IDROSEMINA	m	2.06

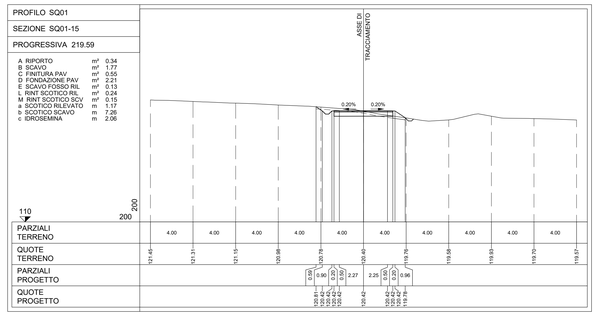

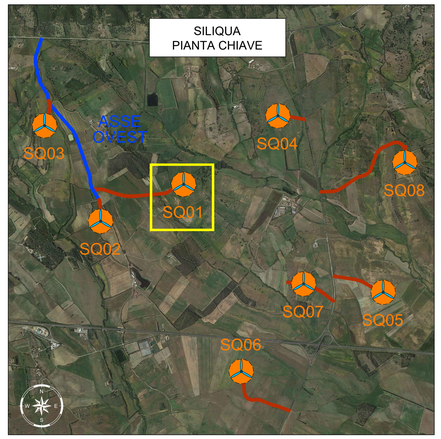

LEGENDA PIANTA CHIAVE

- PIAZZOLA CON ROTORE EOLICO
- PISTA DI ACCESSO ALLA PIAZZOLA
- VIABILITA' ESISTENTE DA ADEGUARE

REV.	DESCRIZIONE	DISEGN.	CONTROL.	APPROV.	DATA
Rev0		MO	EL	LC	03/2023

Montana S.p.A.
Via Carlo Angelo Fumagalli, 6
20143 Milano

Tel. +390334128375
Fax +390334128960
www.montanaenergia.com

P.IVA 12061427006
Cap.Soc 600.000,00 €

Milano | Lecce-certificata ISO | Brescia | Palermo | Cagliari | Roma | Siracusa

Committente:

SILIQUA S.R.L.

SILIQUA S.R.L.
VIA ANGELO FUMAGALLI 6, 20123 MILANO
C.F. 12512360962

Progettista:

ING. LAURA CONTI
Ordine degli Ingegneri della Provincia di Pavia n. 1726

Oggetto:

SILIQUA WIND - IMPIANTO EOLICO DA 52,8 MW
Località Tanca Romita - SP88 - SS136 per Musei
Comuni di Siliqua e Musei - Sud Sardegna

Titolo:

SQ01 – SEZIONI TRASVERSALI VIABILITA' 1di3

N. Tav.: T13.01a

Ns. Ref.: 2995_5110_SIL_PD_T13.01_REV0_S01-SEZIONI TRASVERSALI VIABILITA'

Scala: 1:200

E' VIETATA LA RIPRODUZIONE DI QUESTO DOCUMENTO SENZA PREVENTIVA AUTORIZZAZIONE SCRITTA DELLA MONTANA SPA