PROFILO SQ06
SEZIONE SQ06-16
PROGRESSIVA 201.58

A RIPORTO	m²	0.42
C FINITURA PAV	m²	0.56
D FONDAZIONE PAV	m²	2.26
E SCAVO FOSSO RIL	m²	0.42
L RINT SCOTICO RIL	m²	0.74
M RINT SCOTICO SCV	m²	0.46
a SCOTICO RILEVATO	m	3.68
b SCOTICO SCAVO	m	3.38
c IDROSEMINA	m	1.59

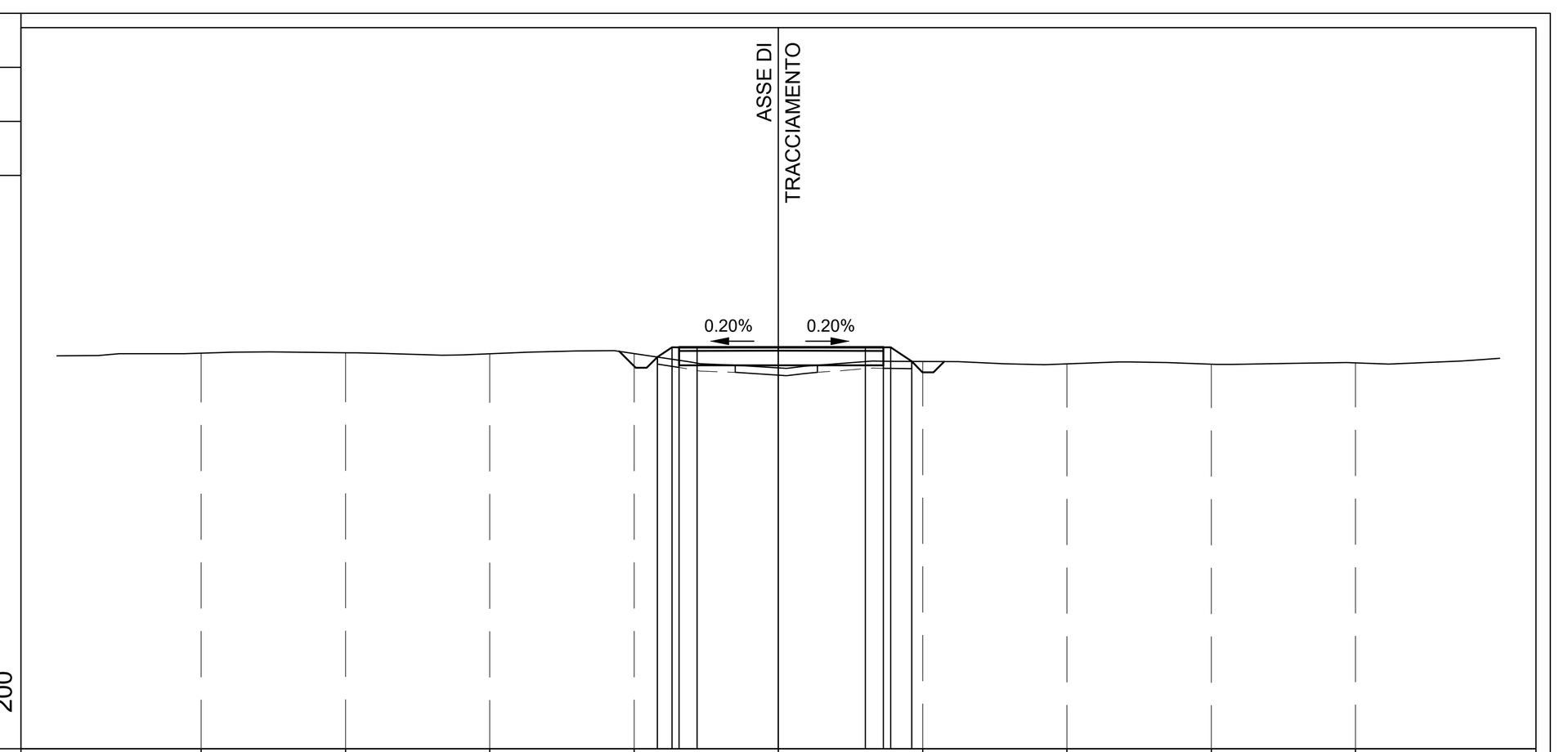

PARZIALI TERRENO	4.00 4.00 4.00 4.00 4.00 4.00 4.00 4.00
QUOTE TERRENO	87.97 87.99 87.96 87.96 87.56 87.74 87.68 87.67 87.71
PARZIALI PROGETTO	0.40 0.20 0.50 2.25 2.41 0.50 0.20 0.59
QUOTE PROGETTO	87.87 88.13 88.13 88.14 88.14 88.14 88.13 88.13 87.74

PROFILO SQ06
SEZIONE SQ06-17
PROGRESSIVA 225.00

A RIPORTO	m²	0.46
C FINITURA PAV	m²	0.56
D FONDAZIONE PAV	m²	2.20
E SCAVO FOSSO RIL	m²	0.42
L RINT SCOTICO RIL	m²	0.84
M RINT SCOTICO SCV	m²	0.23
a SCOTICO RILEVATO	m	4.25
b SCOTICO SCAVO	m	2.55
c IDROSEMINA	m	1.43

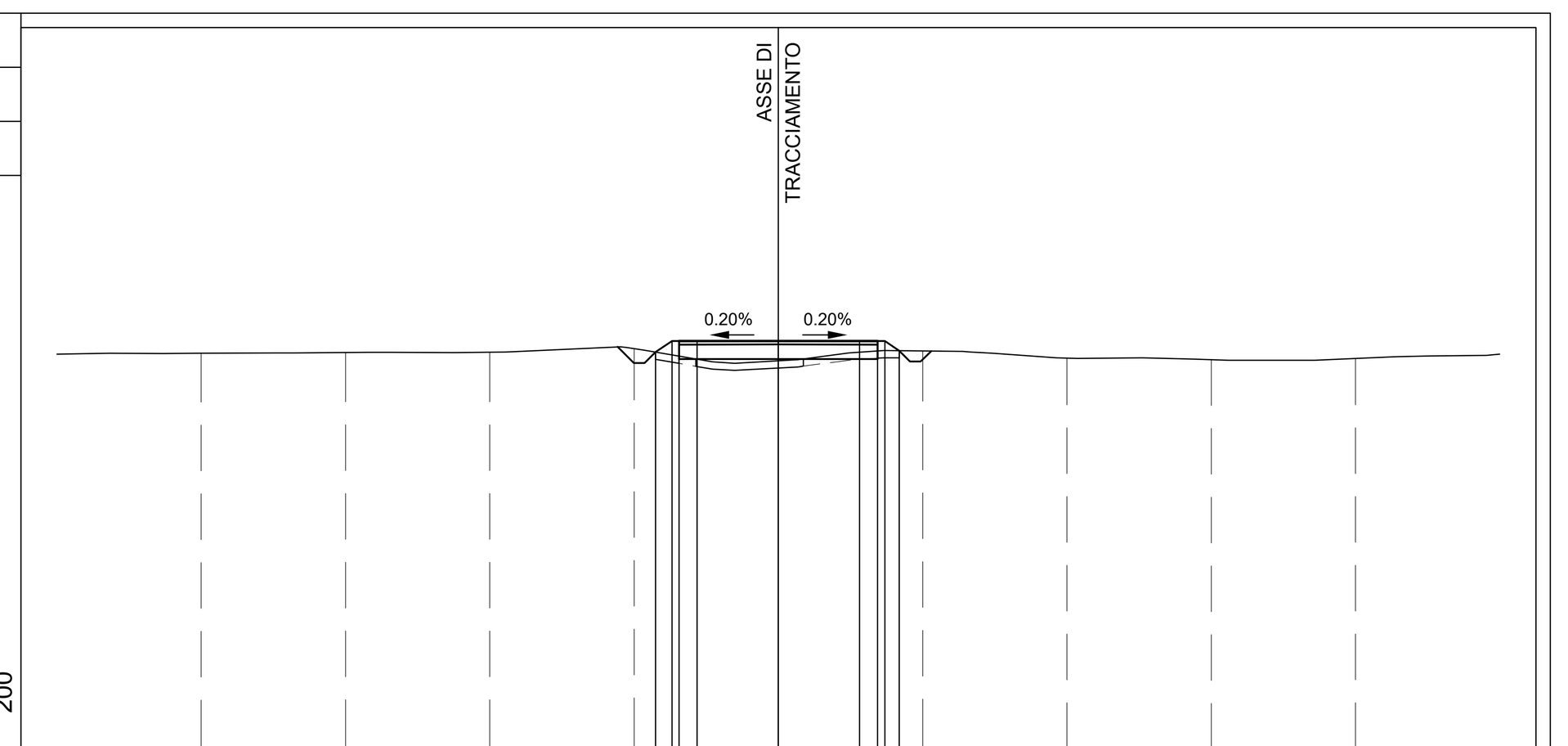

PARZIALI TERRENO	4.00 4.00 4.00 4.00 4.00 4.00 4.00 4.00
QUOTE TERRENO	87.98 88.00 88.00 88.10 87.77 88.04 87.84 87.80 87.83
PARZIALI PROGETTO	0.46 0.20 0.50 2.25 2.25 0.50 0.20 0.40
QUOTE PROGETTO	88.01 88.31 88.31 88.31 88.32 88.31 88.31 88.31 88.05

PROFILO SQ06
SEZIONE SQ06-18
PROGRESSIVA 250.00

A RIPORTO	m²	1.02
C FINITURA PAV	m²	0.56
D FONDAZIONE PAV	m²	2.20
E SCAVO FOSSO RIL	m²	0.42
L RINT SCOTICO RIL	m²	1.26
M RINT SCOTICO SCV	m²	0.16
a SCOTICO RILEVATO	m	6.30
b SCOTICO SCAVO	m	0.95
c IDROSEMINA	m	2.00

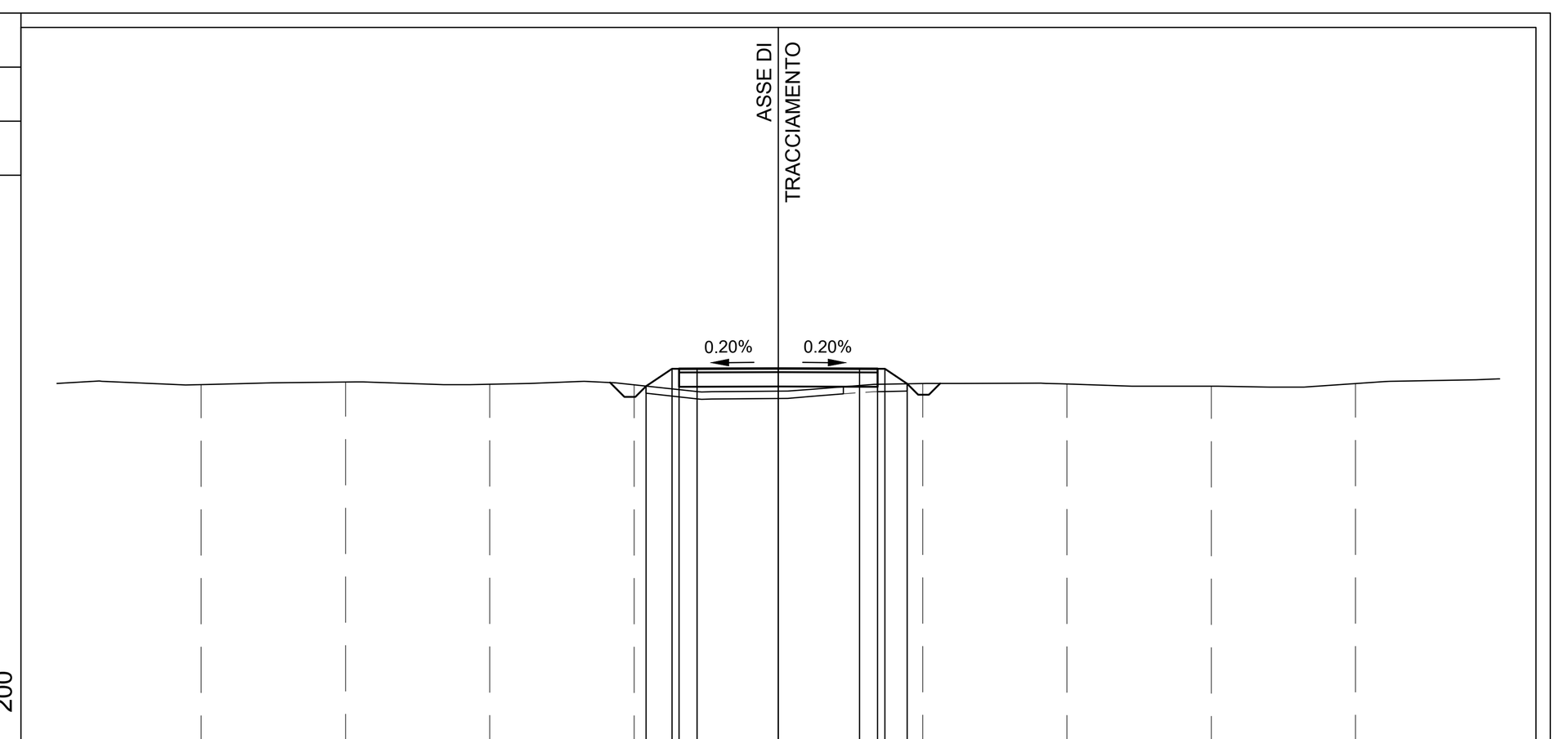

PARZIALI TERRENO	4.00 4.00 4.00 4.00 4.00 4.00 4.00 4.00
QUOTE TERRENO	88.09 88.17 88.11 88.09 87.91 88.13 88.11 88.05 88.13
PARZIALI PROGETTO	0.72 0.20 0.50 2.25 2.25 0.50 0.20 0.62
QUOTE PROGETTO	88.06 88.53 88.54 88.54 88.54 88.54 88.54 88.53 88.12

PROFILO SQ06
SEZIONE SQ06-19
PROGRESSIVA 275.00

A RIPORTO	m²	0.88
C FINITURA PAV	m²	0.54
D FONDAZIONE PAV	m²	2.20
E SCAVO FOSSO RIL	m²	0.42
L RINT SCOTICO RIL	m²	1.07
M RINT SCOTICO SCV	m²	0.16
a SCOTICO RILEVATO	m	5.43
b SCOTICO SCAVO	m	1.71
c IDROSEMINA	m	1.86

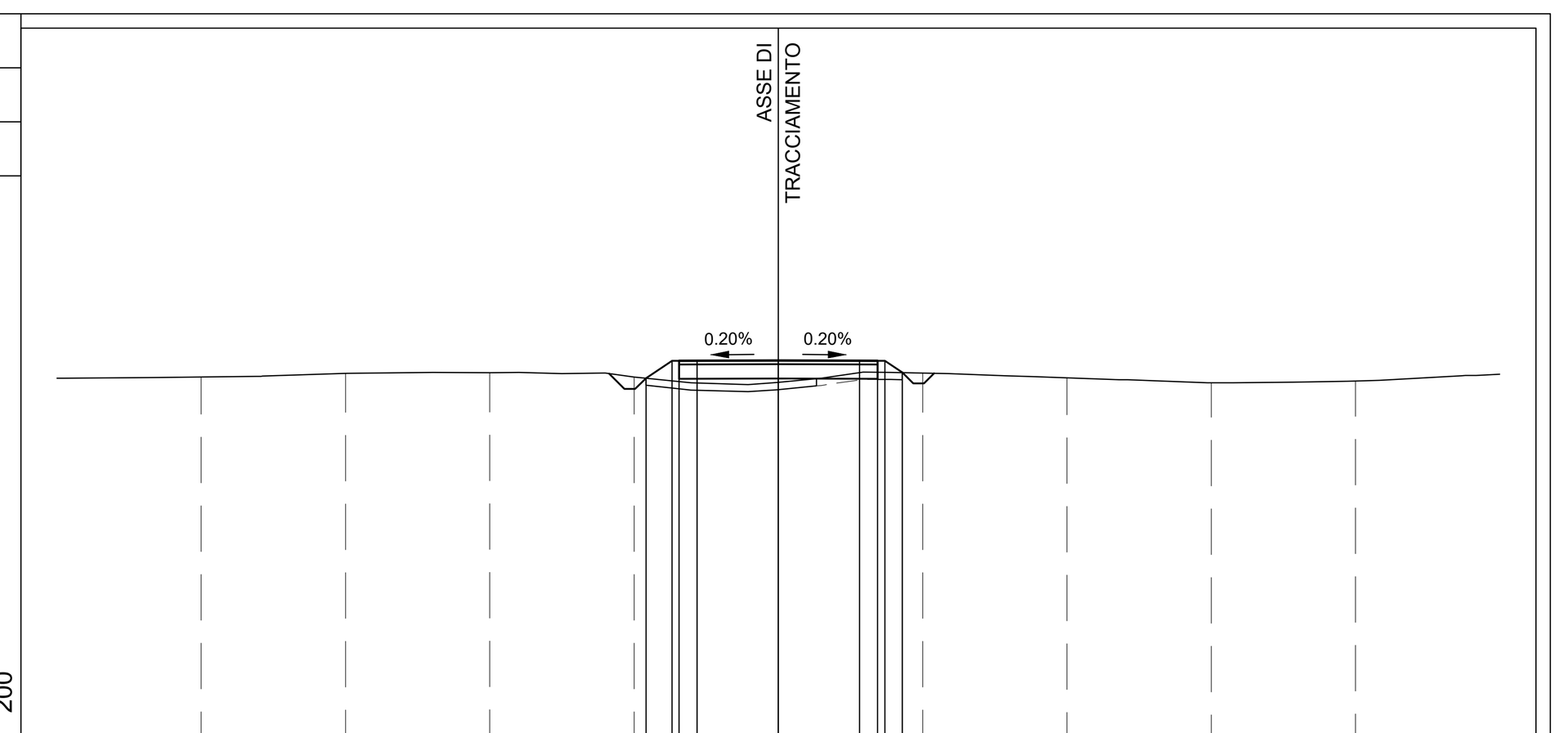

PARZIALI TERRENO	4.00 4.00 4.00 4.00 4.00 4.00 4.00 4.00
QUOTE TERRENO	88.33 88.42 88.44 88.33 88.17 88.43 88.30 88.16 88.21
PARZIALI PROGETTO	0.72 0.20 0.50 2.25 2.25 0.50 0.20 0.49
QUOTE PROGETTO	88.29 88.77 88.77 88.77 88.78 88.77 88.77 88.77 88.45

PROFILO SQ06
SEZIONE SQ06-20
PROGRESSIVA 300.00

A RIPORTO	m²	1.34
C FINITURA PAV	m²	0.54
D FONDAZIONE PAV	m²	2.20
E SCAVO FOSSO RIL	m²	0.44
L RINT SCOTICO RIL	m²	1.08
M RINT SCOTICO SCV	m²	0.12
a SCOTICO RILEVATO	m	5.41
b SCOTICO SCAVO	m	1.84
c IDROSEMINA	m	1.97

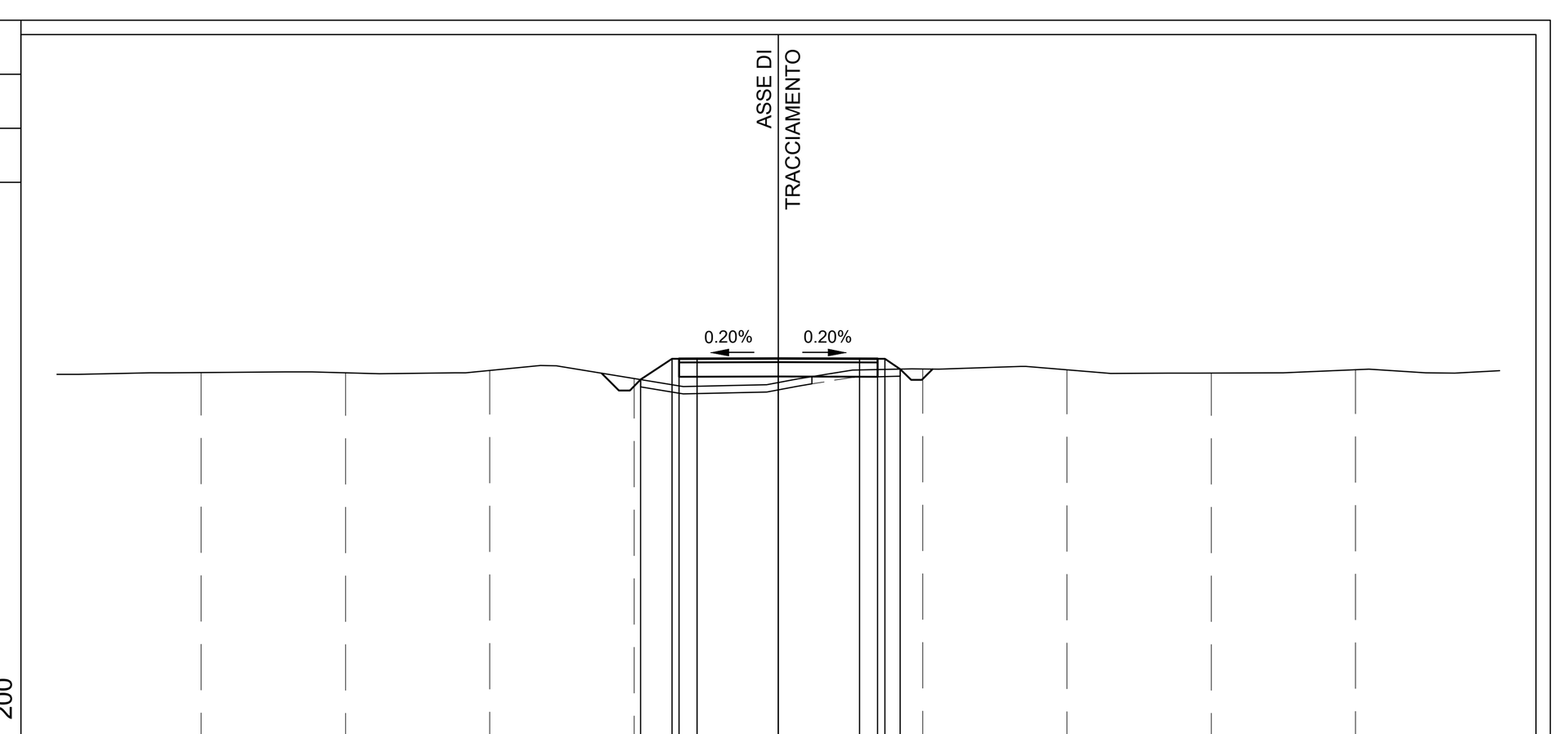

PARZIALI TERRENO	4.00 4.00 4.00 4.00 4.00 4.00 4.00 4.00
QUOTE TERRENO	88.63 88.62 88.69 88.46 88.35 88.73 88.71 88.61 88.71
PARZIALI PROGETTO	0.87 0.20 0.50 2.25 2.25 0.50 0.20 0.43
QUOTE PROGETTO	88.43 89.01 89.01 89.01 89.02 89.01 89.01 89.01 88.72

PROFILO SQ06
SEZIONE SQ06-21
PROGRESSIVA 320.18

A RIPORTO	m²	1.20
C FINITURA PAV	m²	0.57
D FONDAZIONE PAV	m²	2.29
E SCAVO FOSSO RIL	m²	0.42
L RINT SCOTICO RIL	m²	1.16
M RINT SCOTICO SCV	m²	0.12
a SCOTICO RILEVATO	m	5.81
b SCOTICO SCAVO	m	1.56
c IDROSEMINA	m	1.79

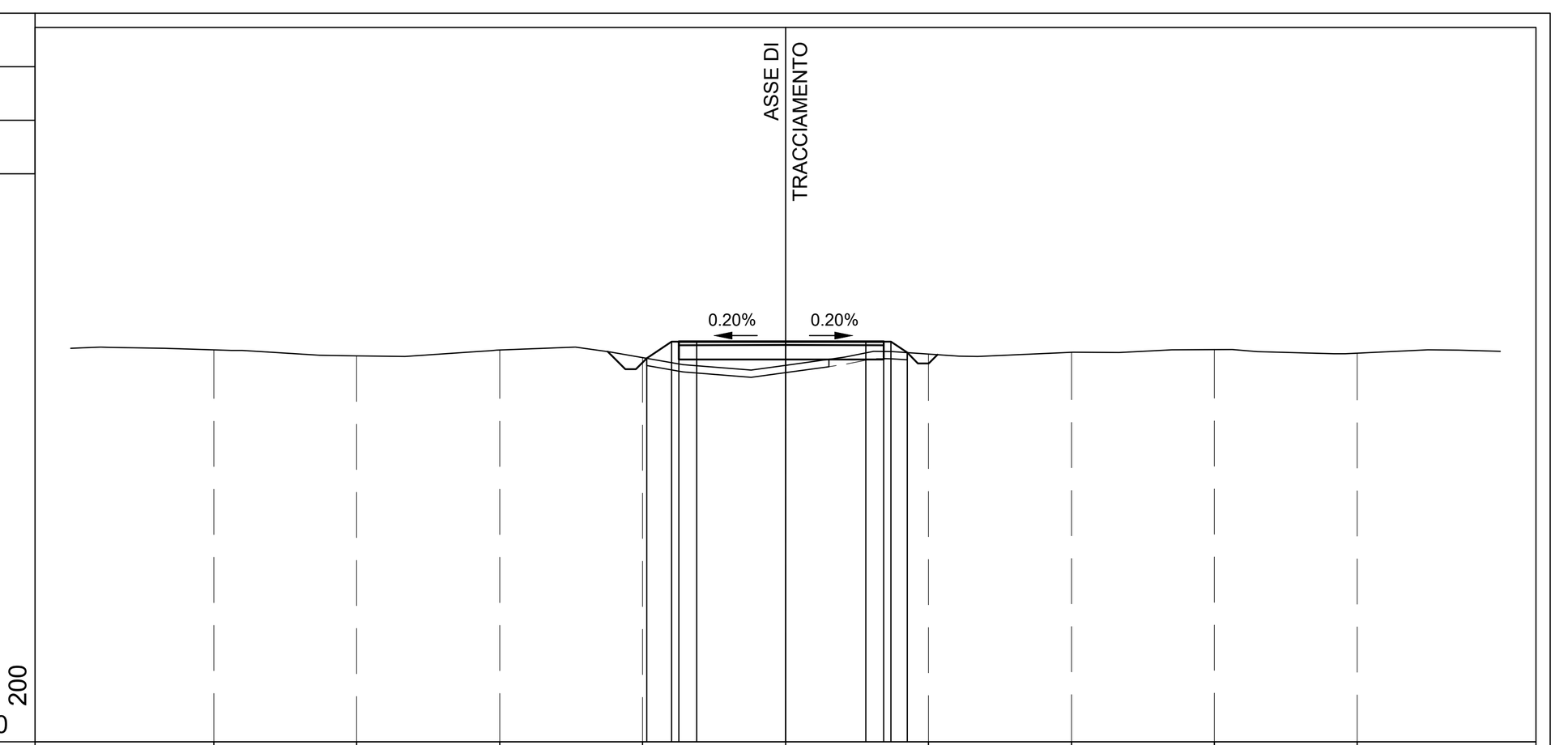

PARZIALI TERRENO	4.00 4.00 4.00 4.00 4.00 4.00 4.00 4.00
QUOTE TERRENO	88.98 88.81 88.97 88.76 88.54 88.86 88.90 88.98 88.88
PARZIALI PROGETTO	0.70 0.20 0.50 2.49 2.25 0.50 0.20 0.46
QUOTE PROGETTO	88.74 89.20 89.20 89.20 89.21 89.20 89.20 89.20 88.90

PROFILO SQ06
SEZIONE SQ06-22
PROGRESSIVA 325.00

A RIPORTO	m²	0.68
B SCAVO	m²	0.03
C FINITURA PAV	m²	0.61
D FONDAZIONE PAV	m²	2.46
E SCAVO FOSSO RIL	m²	0.42
L RINT SCOTICO RIL	m²	0.98
M RINT SCOTICO SCV	m²	0.17
a SCOTICO RILEVATO	m	4.90
b SCOTICO SCAVO	m	2.71
c IDROSEMINA	m	1.62

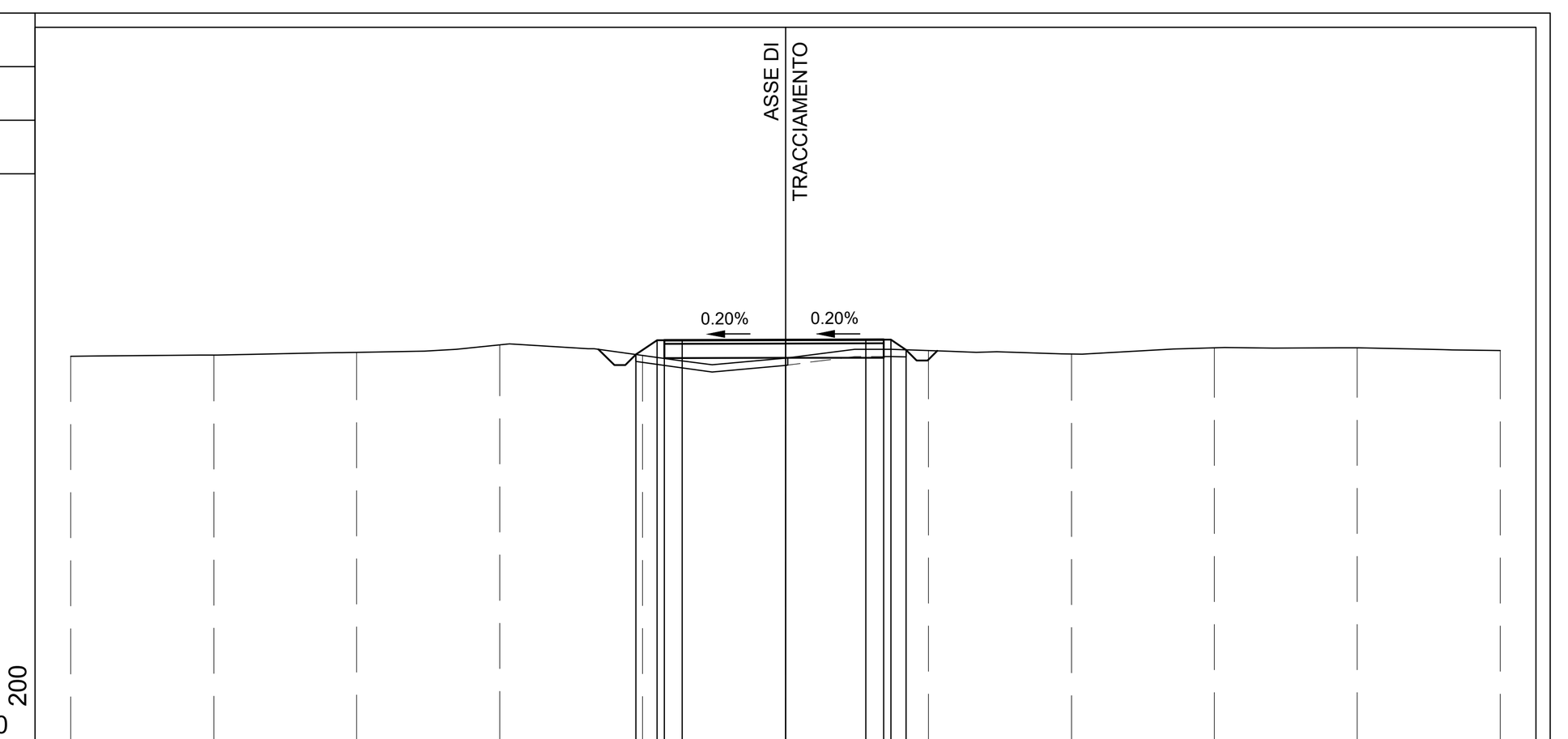

PARZIALI TERRENO	4.00 4.00 4.00 4.00 4.00 4.00 4.00 4.00 4.00 4.00
QUOTE TERRENO	88.80 88.83 88.91 89.11 88.82 88.75 88.96 88.86 89.03 89.03 88.96
PARZIALI PROGETTO	0.60 0.20 0.50 2.89 2.25 0.50 0.20 0.42
QUOTE PROGETTO	88.85 89.25 89.25 89.25 89.25 89.26 89.26 89.26 88.98

PROFILO SQ06
SEZIONE SQ06-23
PROGRESSIVA 331.77

A RIPORTO	m²	0.69
B SCAVO	m²	0.24
C FINITURA PAV	m²	0.68
D FONDAZIONE PAV	m²	2.70
E SCAVO FOSSO RIL	m²	0.43
L RINT SCOTICO RIL	m²	0.88
M RINT SCOTICO SCV	m²	0.17
a SCOTICO RILEVATO	m	4.55
b SCOTICO SCAVO	m	3.33
c IDROSEMINA	m	1.09

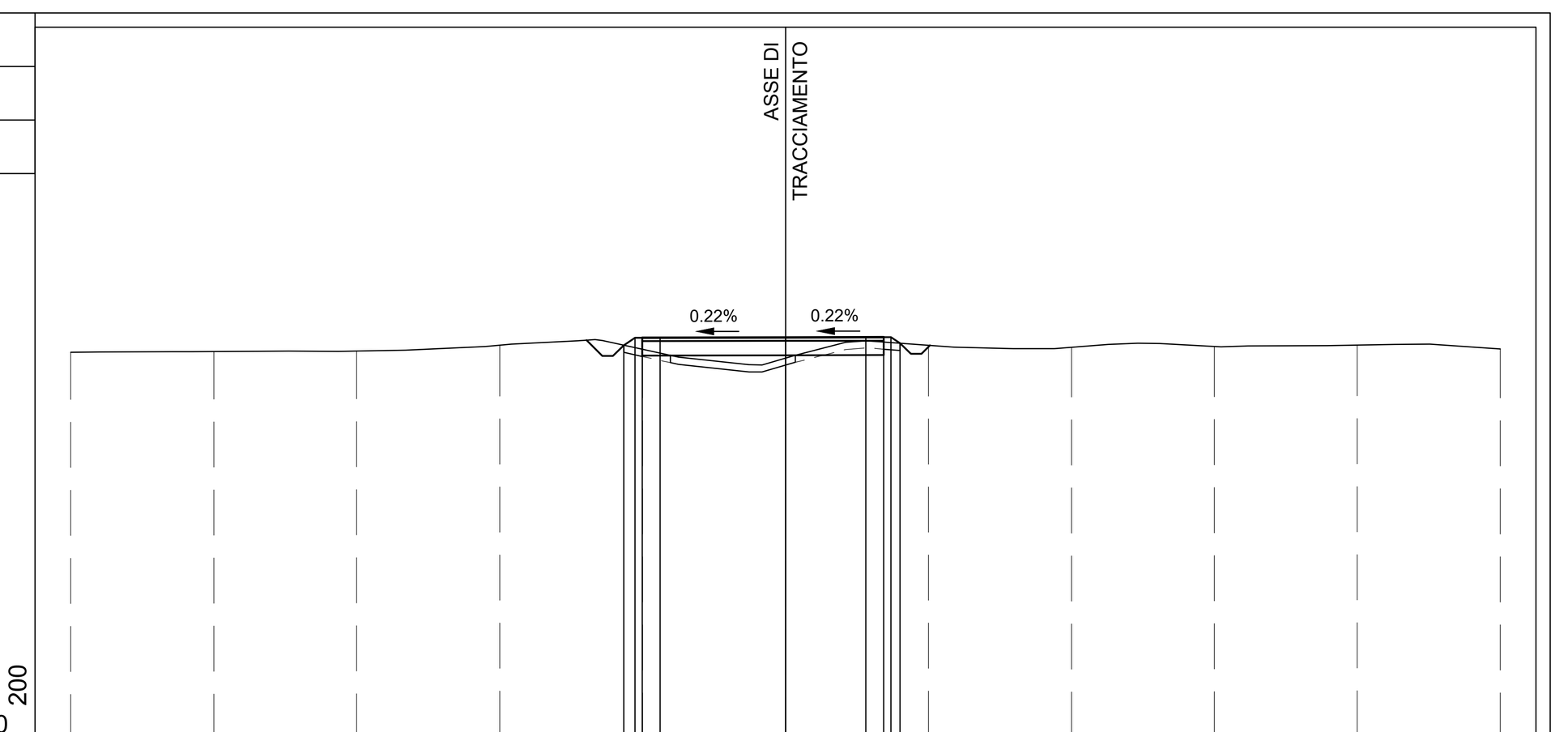

PARZIALI TERRENO	4.00 4.00 4.00 4.00 4.00 4.00 4.00 4.00 4.00 4.00
QUOTE TERRENO	88.90 88.92 88.94 89.10 88.98 88.74 89.10 89.04 89.06 89.10 88.99
PARZIALI PROGETTO	0.32 0.20 0.50 3.51 2.25 0.50 0.20 0.26
QUOTE PROGETTO	89.10 89.31 89.31 89.31 89.32 89.32 89.32 89.32 89.15

PROFILO SQ06
SEZIONE SQ06-24
PROGRESSIVA 351.77

A RIPORTO	m²	1.10
C FINITURA PAV	m²	0.70
D FONDAZIONE PAV	m²	2.80
E SCAVO FOSSO RIL	m²	0.44
L RINT SCOTICO RIL	m²	1.21
M RINT SCOTICO SCV	m²	0.21
a SCOTICO RILEVATO	m	6.06
b SCOTICO SCAVO	m	2.46
c IDROSEMINA	m	1.69

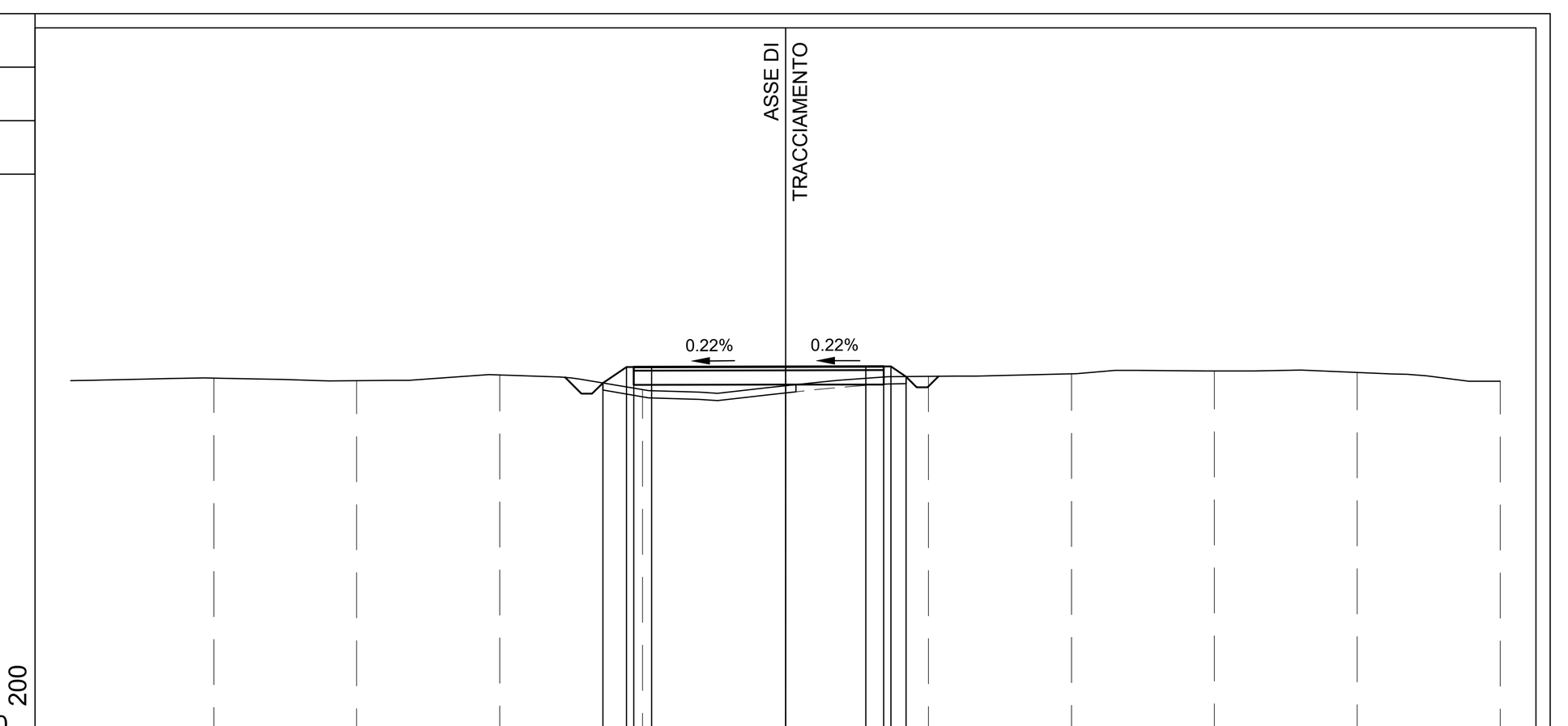

PARZIALI TERRENO	4.00 4.00 4.00 4.00 4.00 4.00 4.00 4.00 4.00
QUOTE TERRENO	89.19 89.12 89.28 88.87 88.98 89.24 89.31 89.39 89.35 89.11
PARZIALI PROGETTO	0.66 0.20 0.50 3.75 2.25 0.50 0.20 0.42
QUOTE PROGETTO	89.06 89.50 89.50 89.50 89.51 89.51 89.51 89.51 89.23

PROFILO SQ06
SEZIONE SQ06-25
PROGRESSIVA 371.78

A RIPORTO	m²	1.02
C FINITURA PAV	m²	0.69
D FONDAZIONE PAV	m²	2.71
E SCAVO FOSSO RIL	m²	0.48
L RINT SCOTICO RIL	m²	1.03
M RINT SCOTICO SCV	m²	0.29
a SCOTICO RILEVATO	m	5.21
b SCOTICO SCAVO	m	3.26
c IDROSEMINA	m	1.90

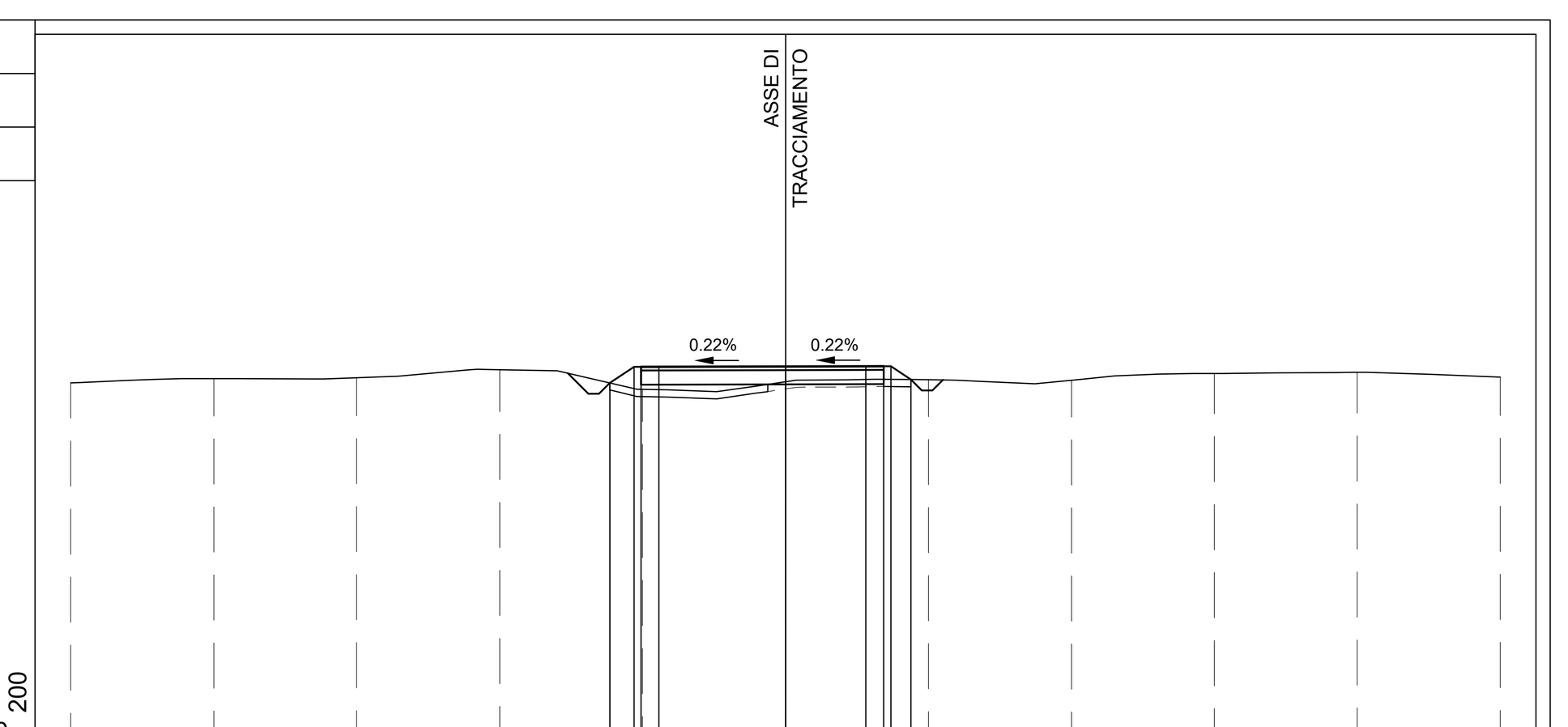

PARZIALI TERRENO	4.00 4.00 4.00 4.00 4.00 4.00 4.00 4.00 4.00 4.00
QUOTE TERRENO	89.24 89.36 89.38 89.61 89.06 89.27 89.33 89.31 89.50 89.53 89.40
PARZIALI PROGETTO	0.68 0.20 0.50 3.54 2.25 0.50 0.20 0.56
QUOTE PROGETTO	89.24 89.69 89.69 89.69 89.70 89.70 89.70 89.71 89.33

PROFILO SQ06
SEZIONE SQ06-26
PROGRESSIVA 375.00

A RIPORTO	m²	1.17
C FINITURA PAV	m²	0.66
D FONDAZIONE PAV	m²	2.63
E SCAVO FOSSO RIL	m²	0.44
L RINT SCOTICO RIL	m²	1.07
M RINT SCOTICO SCV	m²	0.28
a SCOTICO RILEVATO	m	5.36
b SCOTICO SCAVO	m	3.06
c IDROSEMINA	m	2.09

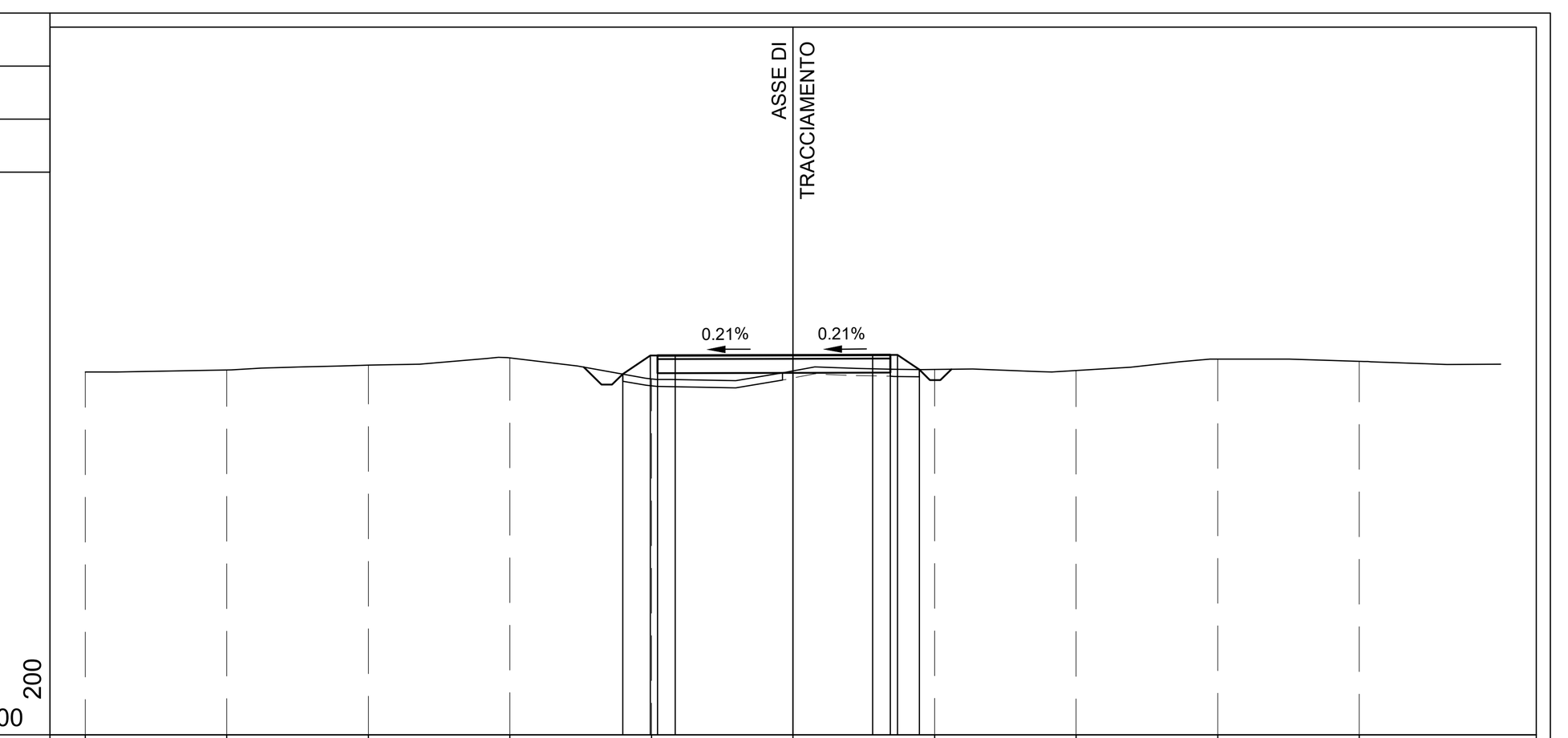

PARZIALI TERRENO	4.00 4.00 4.00 4.00 4.00 4.00 4.00 4.00 4.00
QUOTE TERRENO	89.25 89.31 89.45 89.65 89.06 89.28 89.33 89.30 89.62 89.56
PARZIALI PROGETTO	0.78 0.20 0.50 3.33 2.25 0.50 0.20 0.62
QUOTE PROGETTO	89.20 89.72 89.72 89.72 89.73 89.73 89.74 89.74 89.32

PROFILO SQ06
SEZIONE SQ06-27
PROGRESSIVA 385.34

A RIPORTO	m²	1.40
B SCAVO	m²	0.06
C FINITURA PAV	m²	0.59
D FONDAZIONE PAV	m²	2.36
E SCAVO FOSSO RIL	m²	0.40
L RINT SCOTICO RIL	m²	1.08
M RINT SCOTICO SCV	m²	0.10
a SCOTICO RILEVATO	m	5.41
b SCOTICO SCAVO	m	2.47
c IDROSEMINA	m	2.25

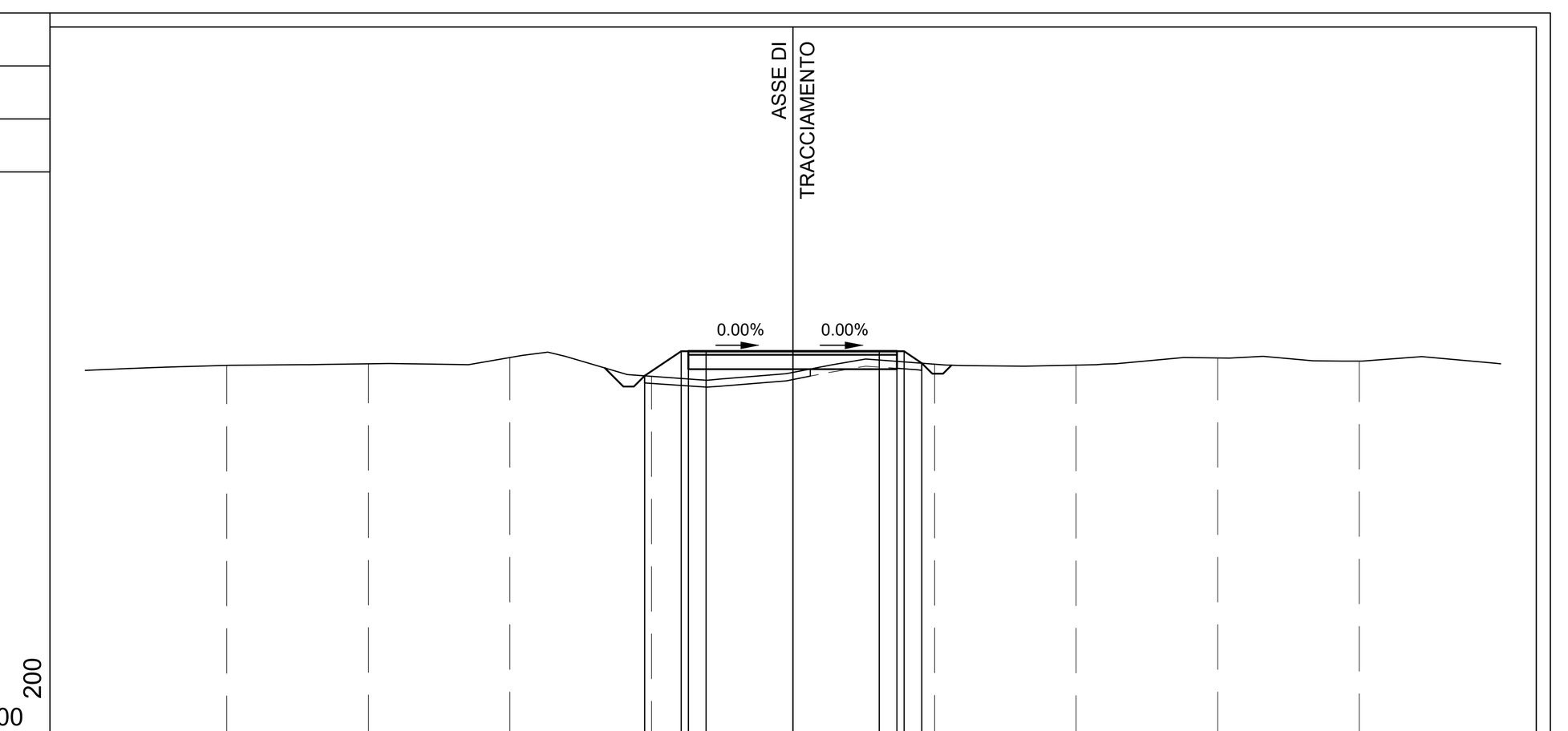

PARZIALI TERRENO	4.00 4.00 4.00 4.00 4.00 4.00 4.00 4.00
QUOTE TERRENO	89.43 89.47 89.65 89.12 89.23 89.47 89.44 89.64 89.55
PARZIALI PROGETTO	1.04 0.20 0.50 2.46 2.44 0.50 0.20 0.50
QUOTE PROGETTO	89.13 89.83 89.83 89.83 89.83 89.83 89.83 89.83 89.49

PROFILO SQ06
SEZIONE SQ06-28
PROGRESSIVA 400.40

A RIPORTO	m²	1.87
C FINITURA PAV	m²	0.68
D FONDAZIONE PAV	m²	2.72
E SCAVO FOSSO RIL	m²	0.41
L RINT SCOTICO RIL	m²	1.27
M RINT SCOTICO SCV	m²	0.47
a SCOTICO RILEVATO	m	6.38
b SCOTICO SCAVO	m	2.62
c IDROSEMINA	m	2.53

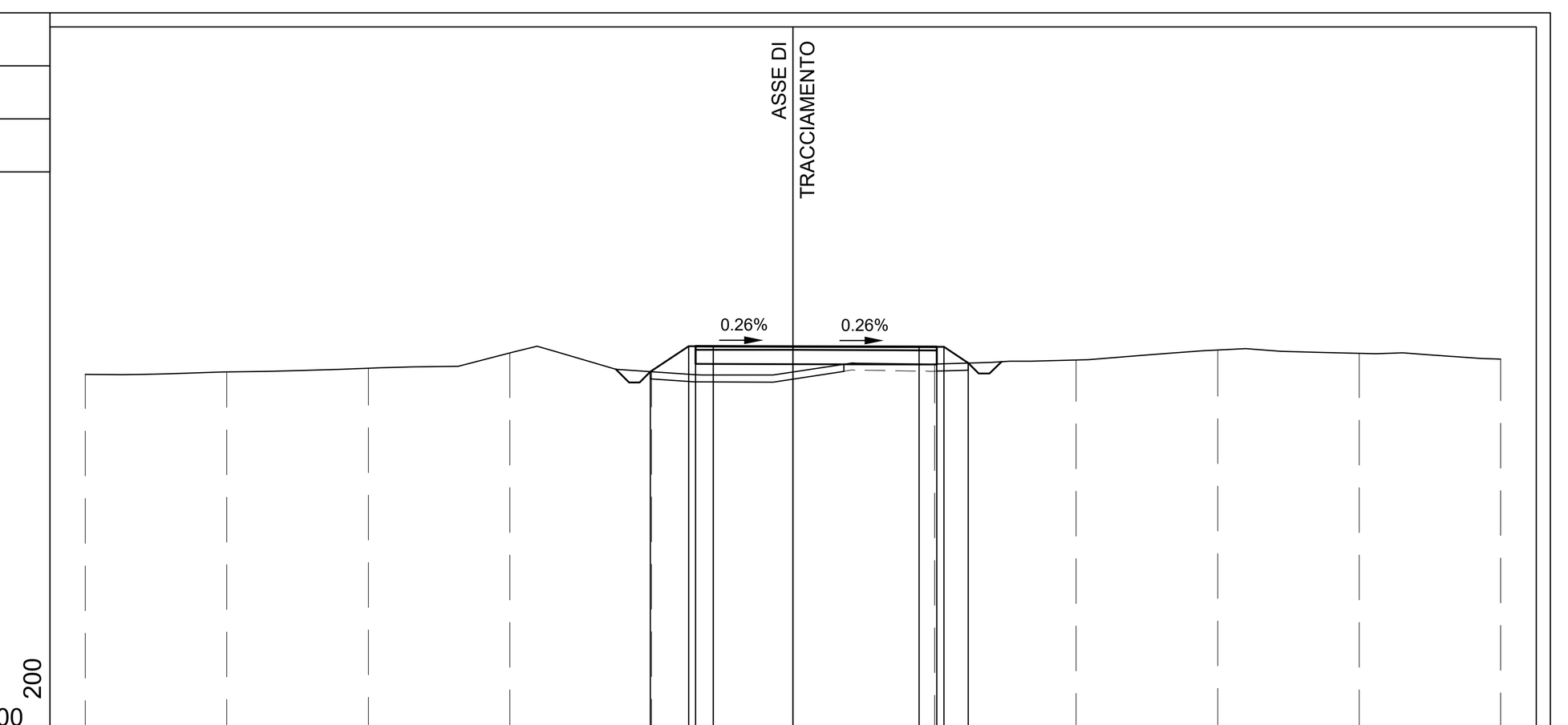

PARZIALI TERRENO	4.00 4.00 4.00 4.00 4.00 4.00 4.00 4.00 4.00 4.00
QUOTE TERRENO	89.18 89.25 89.35 89.79 89.25 89.25 89.47 89.58 89.87 89.78 89.61
PARZIALI PROGETTO	1.08 0.20 0.50 2.25 3.56 0.50 0.20 0.69
QUOTE PROGETTO	89.26 89.98 89.98 89.98 89.97 89.96 89.96 89.96 89.50

PROFILO SQ06
SEZIONE SQ06-29
PROGRESSIVA 425.00

A RIPORTO	m²	2.75
C FINITURA PAV	m²	0.70
D FONDAZIONE PAV	m²	2.80
E SCAVO FOSSO RIL	m²	0.43
L RINT SCOTICO RIL	m²	1.95
a SCOTICO RILEVATO	m	9.73
c IDROSEMINA	m	3.18

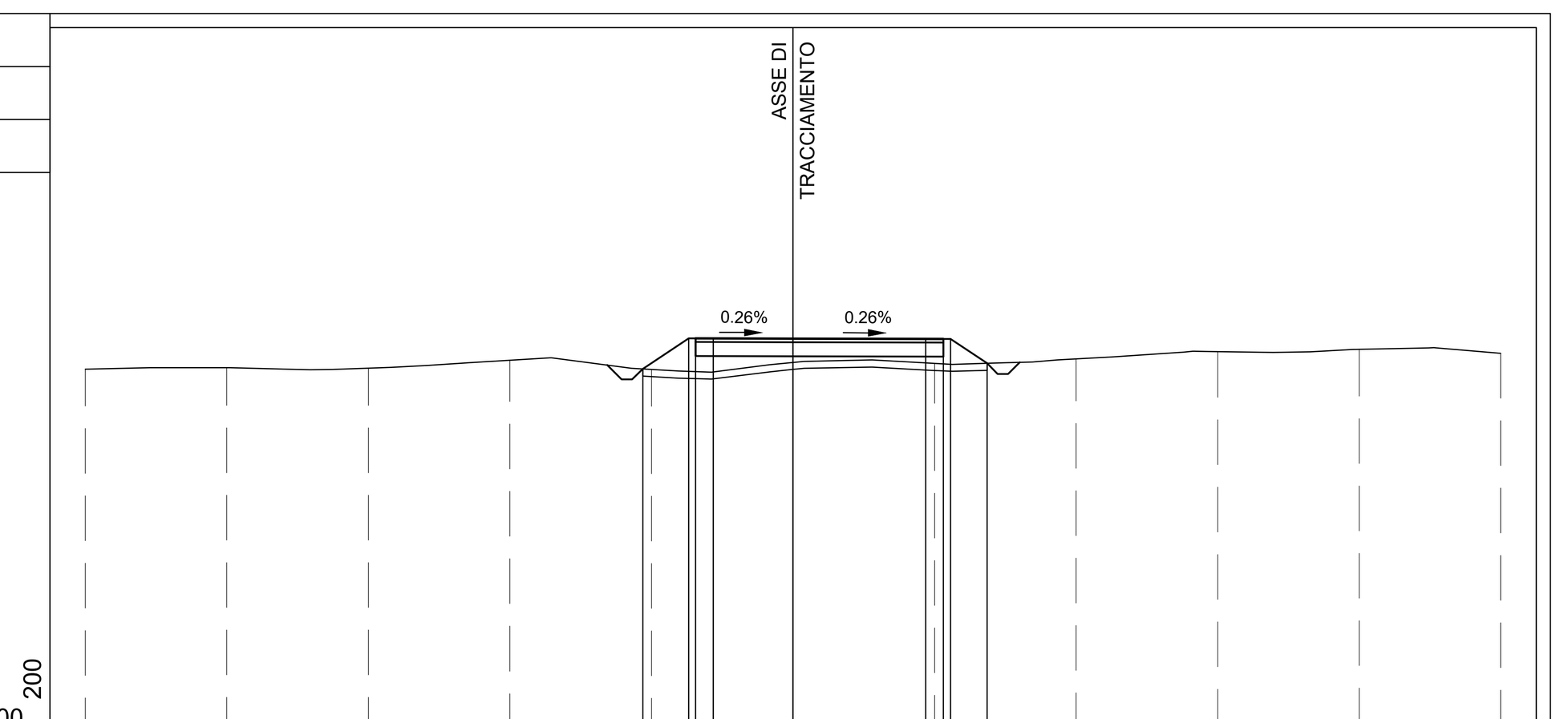

PARZIALI TERRENO	4.00 4.00 4.00 4.00 4.00 4.00 4.00 4.00 4.00 4.00
QUOTE TERRENO	89.34 89.38 89.37 89.59 89.33 89.53 89.50 89.63 89.84 89.90 89.79
PARZIALI PROGETTO	1.29 0.20 0.50 2.25 3.75 0.50 0.20 1.03
QUOTE PROGETTO	89.35 90.21 90.21 90.21 90.20 90.19 90.19 90.19 89.51

PROFILO SQ06
SEZIONE SQ06-30
PROGRESSIVA 450.00

A RIPORTO	m²	2.66
C FINITURA PAV	m²	0.70
D FONDAZIONE PAV	m²	2.81
E SCAVO FOSSO RIL	m²	0.32
L RINT SCOTICO RIL	m²	1.95
a SCOTICO RILEVATO	m	9.87
c IDROSEMINA	m	3.35

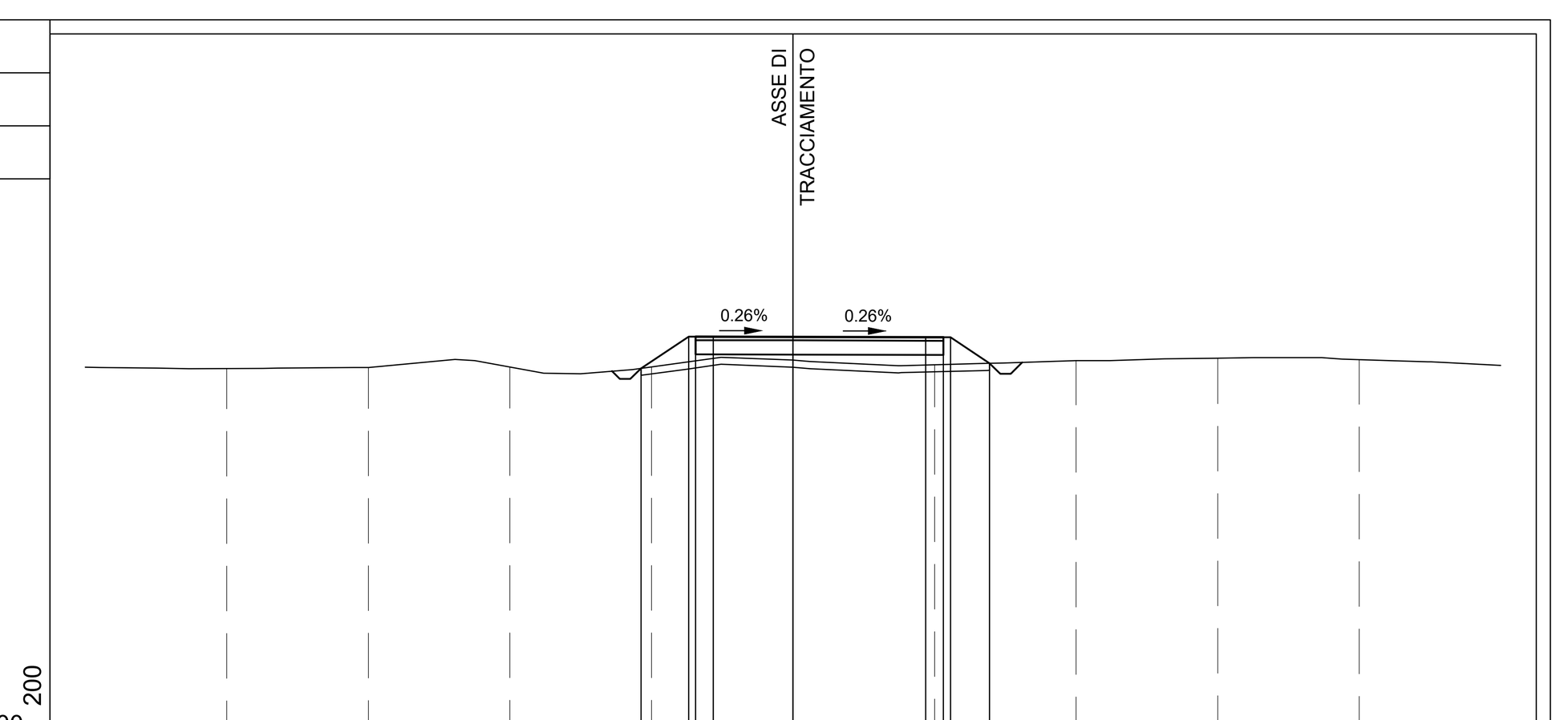

PARZIALI TERRENO	4.00 4.00 4.00 4.00 4.00 4.00 4.00 4.00
QUOTE TERRENO	89.54 89.57 89.58 89.59 89.78 89.65 89.76 89.83 89.79
PARZIALI PROGETTO	1.35 0.20 0.50 2.25 3.75 0.50 0.20 1.10
QUOTE PROGETTO	89.55 90.44 90.44 90.44 90.44 90.43 90.43 90.43 89.69

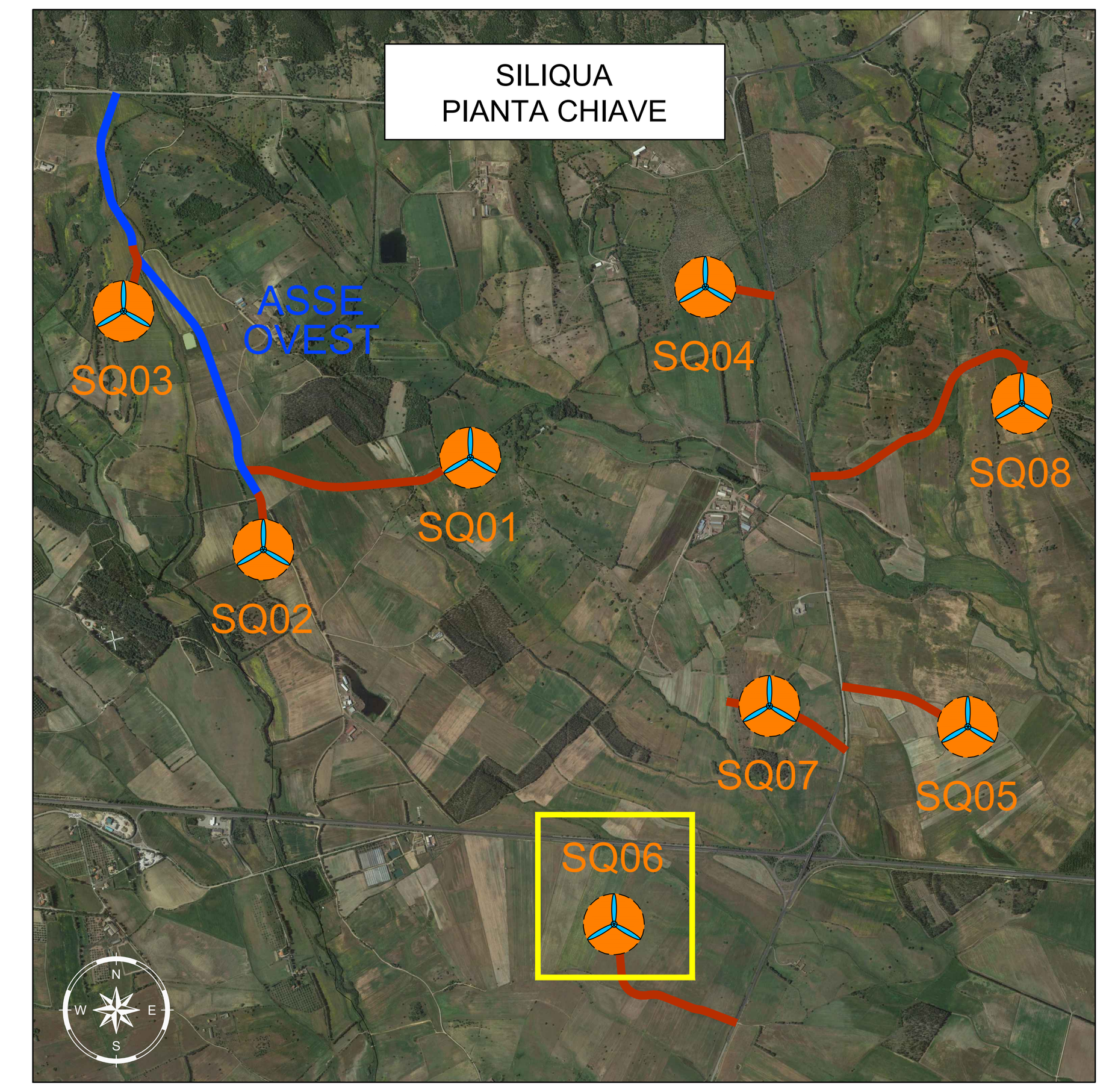

LEGENDA PIANTA CHIAVE
- PIAZZOLA CON ROTORE EOLICO
- PISTA DI ACCESSO ALLA PIAZZOLA
- VIABILITA' ESISTENTE DA ADEGUARE

REV.	DESCRIZIONE	DISEGN.	CONTROL.	APPROV.	DATA
Rev0	-	MO	EL	LC	03/2023

Montana
Montana S.p.A. Via Carlo Angelo Fumagalli, 6. 20143 Milano
Tel. +39.02.54118173 Fax +39.02.54129890 www.montanambiente.com
P.IVA 10414270156 Cap. Soc. 600.000,00 €
Milano (sede certificata ISO) | Brescia | Palermo | Cagliari | Roma | Siracusa

Committente
SILIQUA S.R.L.
SILIQUA S.R.L.
VIA ANGELO FUMAGALLI 6, 20123 MILANO
C.F. 12512360962

Progettisti
ING. LAURA CONTI
Ordine degli Ingegneri della Provincia di Pavia n. 1726

Oggetto
SILIQUA WIND - IMPIANTO EOLICO DA 52,8 MW
Località Tanca Romita - SP88 - SS136 per Musei
Comuni di Siliqua e Musei - Sud Sardegna

Tavola
SQ06 – SEZIONI TRASVERSALI VIABILITA' 2di3

N. Tav. T13.06b

Ns. Rif. 2995_5110_SIL_PD_T13.06_REV0_S06-SEZIONI TRASVERSALI VIABILITA'

Scala 1:200

È VIETATA LA RIPRODUZIONE DI QUESTO DOCUMENTO SENZA PREVENTIVA AUTORIZZAZIONE SCRITTA DELLA MONTANA SPA