PROFILO SQ08_VIAB

SEZIONE SQ08_V-1

PROGRESSIVA 17.00

A RIPORTO	m³	84.13
C FINITURA PAV	m²	2.85
D FONDAZIONE PAV	m³	11.41
E SCAVO FOSSO RIL	m³	5.39
L RINT SCOTICO RIL	m²	7.40
a SCOTICO RILEVATO	m	37.17
c IDROSEMINA	m	10.31

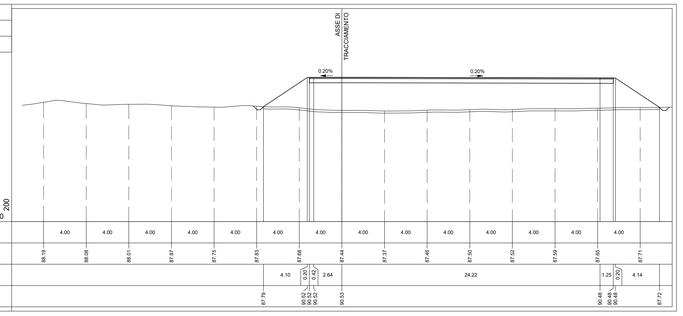

PROFILO SQ08_VIAB

SEZIONE SQ08_V-2

PROGRESSIVA 25.00

A RIPORTO	m³	54.24
C FINITURA PAV	m²	1.82
D FONDAZIONE PAV	m³	7.25
E SCAVO FOSSO RIL	m³	0.41
L RINT SCOTICO RIL	m²	5.40
a SCOTICO RILEVATO	m	26.91
c IDROSEMINA	m	10.44

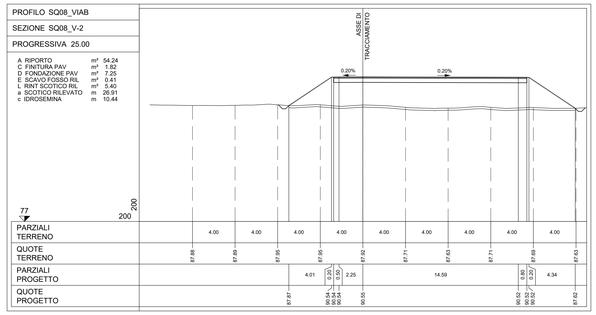

PROFILO SQ08_VIAB

SEZIONE SQ08_V-3

PROGRESSIVA 50.00

A RIPORTO	m³	24.01
C FINITURA PAV	m²	0.85
D FONDAZIONE PAV	m³	3.36
E SCAVO FOSSO RIL	m³	0.38
L RINT SCOTICO RIL	m²	3.14
a SCOTICO RILEVATO	m	15.75
c IDROSEMINA	m	8.72

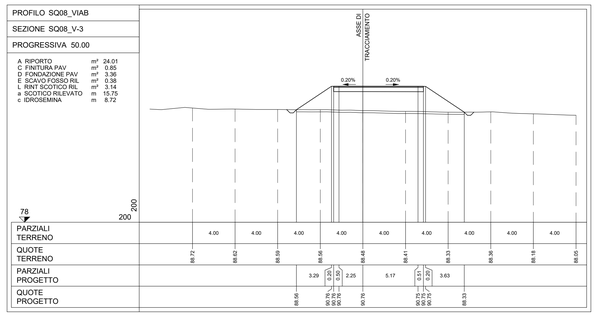

PROFILO SQ08_VIAB

SEZIONE SQ08_V-4

PROGRESSIVA 75.00

A RIPORTO	m³	14.05
C FINITURA PAV	m²	0.56
D FONDAZIONE PAV	m³	2.27
E SCAVO FOSSO RIL	m³	0.37
L RINT SCOTICO RIL	m²	2.40
a SCOTICO RILEVATO	m	11.91
c IDROSEMINA	m	7.41

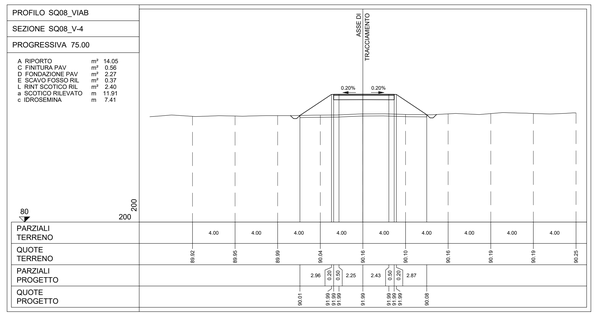

PROFILO SQ08_VIAB

SEZIONE SQ08_V-5

PROGRESSIVA 101.79

A RIPORTO	m³	8.75
C FINITURA PAV	m²	0.57
D FONDAZIONE PAV	m³	2.25
E SCAVO FOSSO RIL	m³	0.37
L RINT SCOTICO RIL	m²	2.36
a SCOTICO RILEVATO	m	10.30
c IDROSEMINA	m	5.54

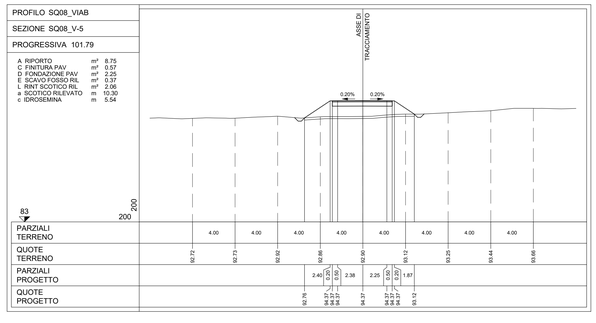

PROFILO SQ08_VIAB

SEZIONE SQ08_V-6

PROGRESSIVA 124.24

B SCAVO	m³	4.97
C FINITURA PAV	m²	0.70
D FONDAZIONE PAV	m³	2.74
M RINT SCOTICO SCV	m²	0.05
b SCOTICO SCAVO	m	10.23
c IDROSEMINA	m	1.39

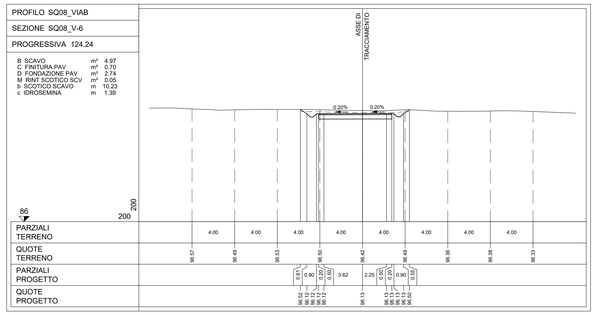

PROFILO SQ08_VIAB

SEZIONE SQ08_V-7

PROGRESSIVA 150.00

B SCAVO	m³	5.30
C FINITURA PAV	m²	0.71
D FONDAZIONE PAV	m³	2.80
M RINT SCOTICO SCV	m²	0.06
b SCOTICO SCAVO	m	10.22
c IDROSEMINA	m	1.19

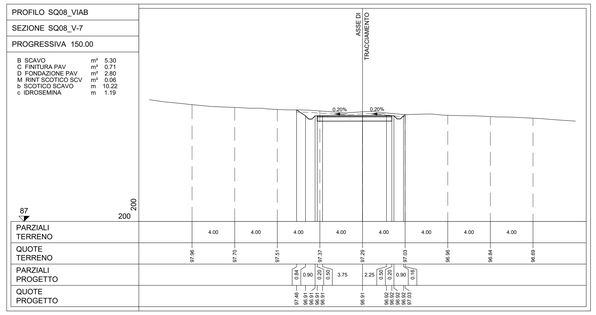

PROFILO SQ08_VIAB

SEZIONE SQ08_V-8

PROGRESSIVA 168.36

A RIPORTO	m³	0.07
B SCAVO	m³	1.94
C FINITURA PAV	m²	0.71
D FONDAZIONE PAV	m³	2.80
E SCAVO FOSSO RIL	m³	0.17
L RINT SCOTICO RIL	m²	0.10
M RINT SCOTICO SCV	m²	0.04
a SCOTICO RILEVATO	m	0.53
b SCOTICO SCAVO	m	8.43
c IDROSEMINA	m	1.00

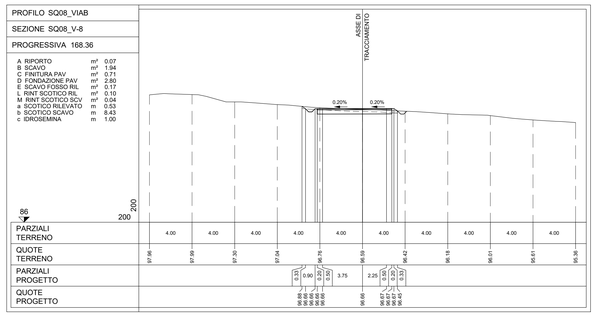

PROFILO SQ08_VIAB

SEZIONE SQ08_V-9

PROGRESSIVA 175.00

A RIPORTO	m³	0.13
B SCAVO	m³	0.85
C FINITURA PAV	m²	0.70
D FONDAZIONE PAV	m³	2.80
E SCAVO FOSSO RIL	m³	0.34
L RINT SCOTICO RIL	m²	0.18
a SCOTICO RILEVATO	m	0.91
b SCOTICO SCAVO	m	7.00
c IDROSEMINA	m	1.01

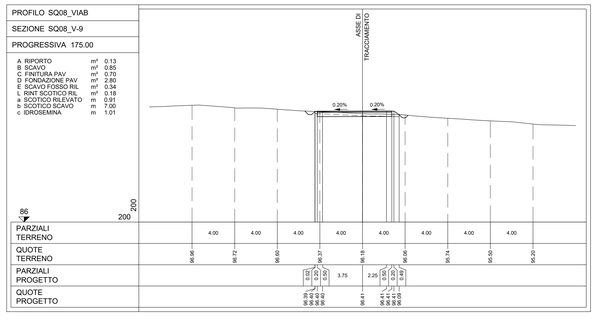

PROFILO SQ08_VIAB

SEZIONE SQ08_V-10

PROGRESSIVA 200.00

A RIPORTO	m³	0.26
B SCAVO	m³	0.40
C FINITURA PAV	m²	0.70
D FONDAZIONE PAV	m³	2.80
E SCAVO FOSSO RIL	m³	0.24
L RINT SCOTICO RIL	m²	0.24
M RINT SCOTICO SCV	m²	0.43
a SCOTICO RILEVATO	m	1.17
b SCOTICO SCAVO	m	7.01
c IDROSEMINA	m	1.32

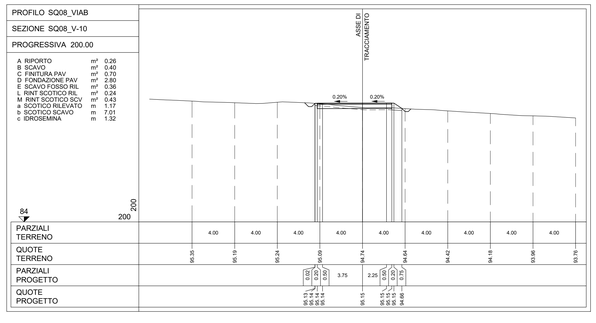

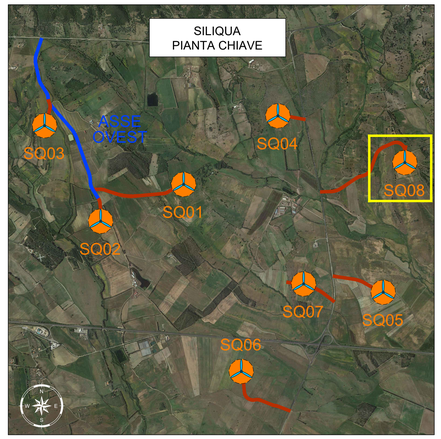

LEGENDA PIANTA CHIAVE

- PIAZZOLA CON ROTORE EOLICO
- PISTA DI ACCESSO ALLA PIAZZOLA
- VIABILITA' ESISTENTE DA ADEGUARE

REV.	DESCRIZIONE	DISEGN.	CONTROL.	APPROV.	DATA
Rev0		MO	DL	LC	03/2023

Montana

Montana S.p.A.
Via Carlo Angeloni Fumagalli, 5
20143 Milano

Tel. +390334128275
Fax +390334128080
www.montanaterre@pec.it

Milano | sede certificata ISO | Brescia / Palermo / Cagliari / Roma / Siracusa

Committente:

SILIQUA S.R.L.

SILIQUA S.R.L.
VIA ANGELO FUMAGALLI 6, 20123 MILANO
C.F. 12512360962

Progettisti:

ING. LAURA CONTI
Ordine degli Ingegneri della Provincia di Pavia n. 1726

Oggetto:

SILIQUA WIND - IMPIANTO EOLICO DA 52,8 MW
Località Tanca Romita - SP88 - SS136 per Musei
Comuni di Siliqua e Musei - Sud Sardegna

Tavola:

SQ08 – SEZIONI TRASVERSALI VIABILITA' 1di5

N. Tav.: T13.08a

Ns. Ref.: 2995_5110_SIL_PD_T13.08_REV0_SQ08-SEZIONI TRASVERSALI VIABILITA'

Scala: 1:200

E' VIETATA LA RIPRODUZIONE DI QUESTO DOCUMENTO SENZA PREVENTIVA AUTORIZZAZIONE SCRITTA DELLA MONTANA SPA