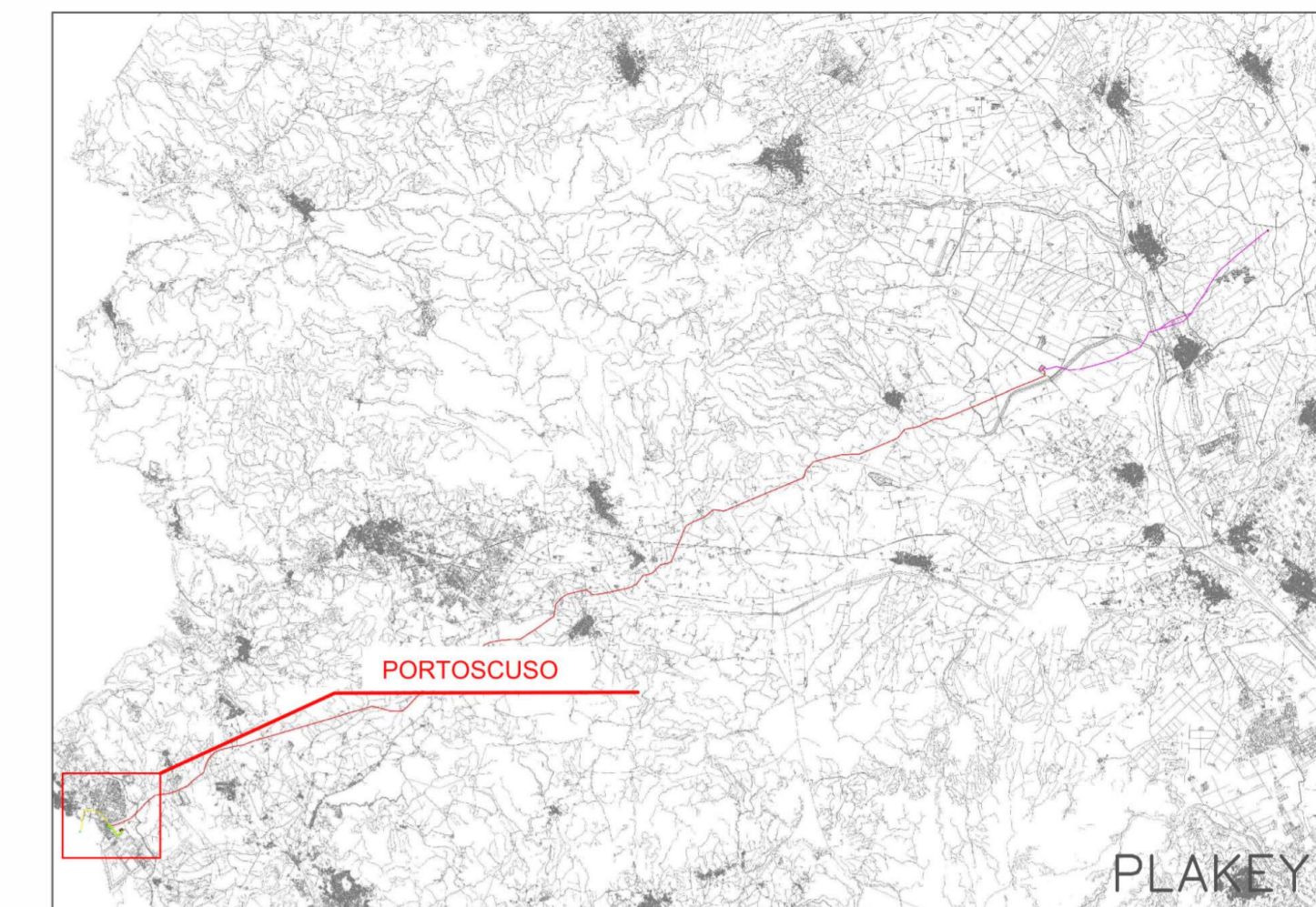
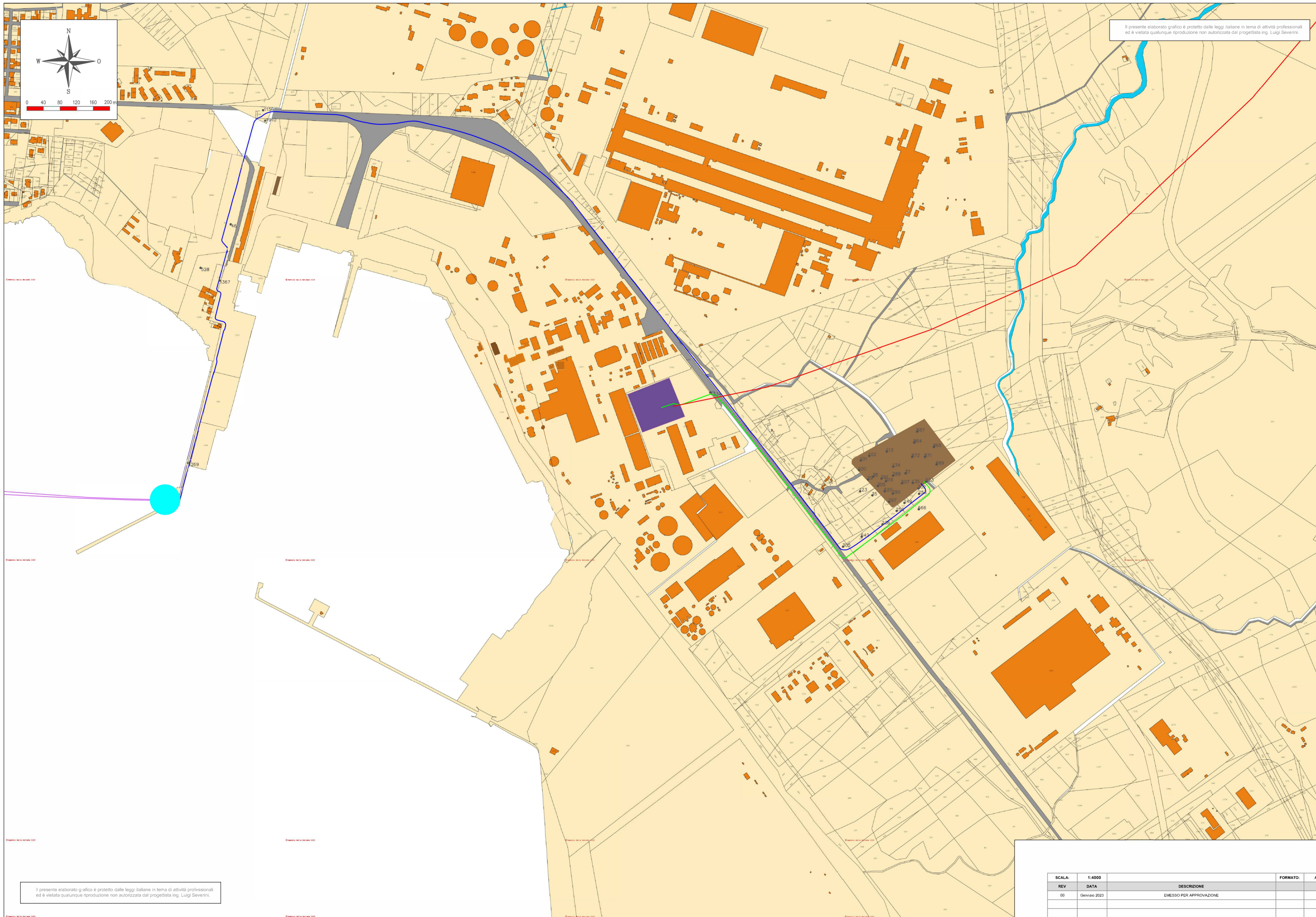


TRACCIATO ELETTRODOTTI INTERRATI SU PLANIMETRIA CATASTALE
(Scala 1:4000)




- Impianto Eolico
- Elettrodotto Marino 220 kV
 - Punto di Giunzione
 - Elettrodotto Interrato 220 kV
 - Sottostazione di Trasformazione e Consegna
 - Elettrodotto Interrato 380 kV
 - Nuova Sezione Stazione TERNA Sulcis
 - Elettrodotto Aereo 380 kV ST



Progetto Definitivo

PARCO EOLICO FLOTTANTE
NEL MARE DI SARDEGNA
SUD OCCIDENTALE



Ministero dell'Ambiente
e della Sicurezza Energetica

Ministero della Cultura

Ministero delle Infrastrutture
e dei Trasporti

Procedura di Valutazione di Impatto Ambientale
ex D.lgs. 152/2006

Domanda di Autorizzazione Unica
ex D.lgs. 387/2003

Domanda di Concessione Demaniale Marittima
ex R.D. 327/1942

Tracciato Elettrodotti Interrati su
Planimetria Catastale

Progetto
Dott. Ing. Luigi Severini
Ord. Ing. Prov. TA n.776

Elaborazioni
iLStudio.
Engineering & Consulting **Studio**

SCALA:	1:4000	FORMATO:	A1+
REV	DATA	DESCRIZIONE	
00	Genno 2023	EMESSO PER APPROVAZIONE	

Codice: C 0 0 4 2 1 T T 0 2 1 P L A C A T 0 0 2

TT21
C0421TT21PLACAT00a

