








LEGENDA Carta valore ecologico
Scala 1:10.000

-  AREA PARCO AGRIVOLTAICO RACARRUME
-  AREA STAZIONE UTENTE
-  AREA STAZIONE ELETTRICA TERNA DI PROGETTO "BUSETO 2"
-  NUOVO CAVIDOTTO INTERRATO 36 KV VIABILITA' ASFALTATA
-  NUOVO CAVIDOTTO INTERRATO 36 KV SU PISTA BIANCA
-  ELETTRODOTTO "BUSETO PALAZZOLO - FULGATORE" 150 KV
-  CONFINE COMUNALE

- LEGENDA VALORE ECOLOGICO
-  Bassa
 -  Media
 -  Alta
 -  Molto alta

Fonte cartografica: SITR Sistema Informativo Territoriale Regionale Sicilia, Servizio di Consulazione (WMS)

scala 1:10.000
0 100 200 1000 m



PROPRONENTE
Repower Renewable Spa
Via Laveredo, 44
30174 Venezia



COORDINAMENTO

LAAP ARCHITECTS
urban quality consultants
LAAP ARCHITECTS Srl
via Francesco Laurana 28
90143 - Palermo - Italia
t 091.7834427 - fax 091.7834427
laap.it - info@laap.it
Numero di commessa laap: 338

PROGETTAZIONE

LAAP ARCHITECTS
urban quality consultants
LAAP ARCHITECTS Srl
via Francesco Laurana 28
90143 - Palermo - Italia
t 091.7834427 - fax 091.7834427
laap.it - info@laap.it
Numero di commessa laap: 338

Architetto e Agrotecnico Antonino Palazzolo

 Agrotecnico laureato
 ANTONINO PALAZZOLO
 n° 667

N° COMMESSA

1518

**PARCO AGRIVOLTAICO RACARRUME 25 MW + 20 BESS
LIBERO CONSORZIO COMUNALE DI TRAPANI
COMUNI DI BUSETO PALAZZOLO (TP), VALDERICE (TP), ERICE (TP), TRAPANI E MISLISCEMI (TP)**

ELABORATO

PROGETTO DEFINITIVO
CARTA DEL VALORE ECOLOGICO

CODICE ELABORATO

SIA.18

NOME FILE: 338_CART_elaborato_r00.dwg