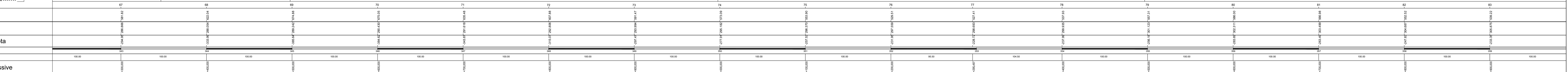
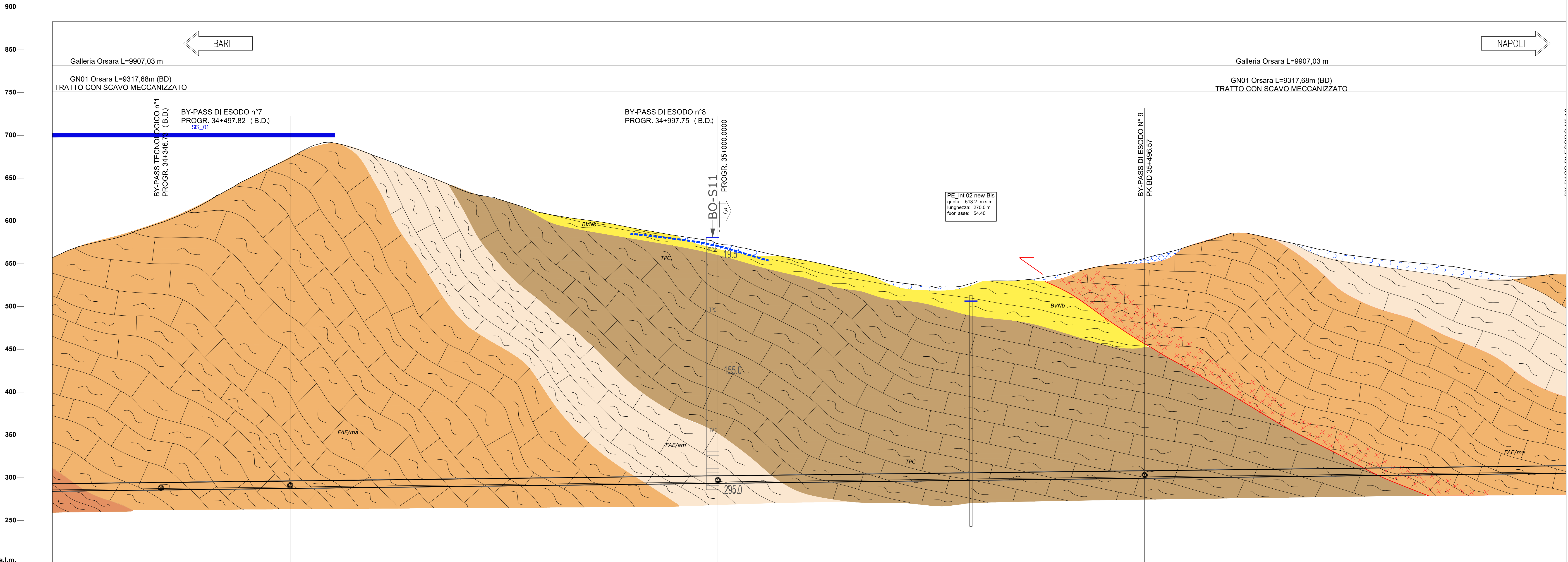


NOTA
Per il trattamento differenziale, il cliente è responsabile della scelta della classificazione delle categorie di rischio e della valutazione dei rischi, in base alla natura e all'entità delle attività previste.

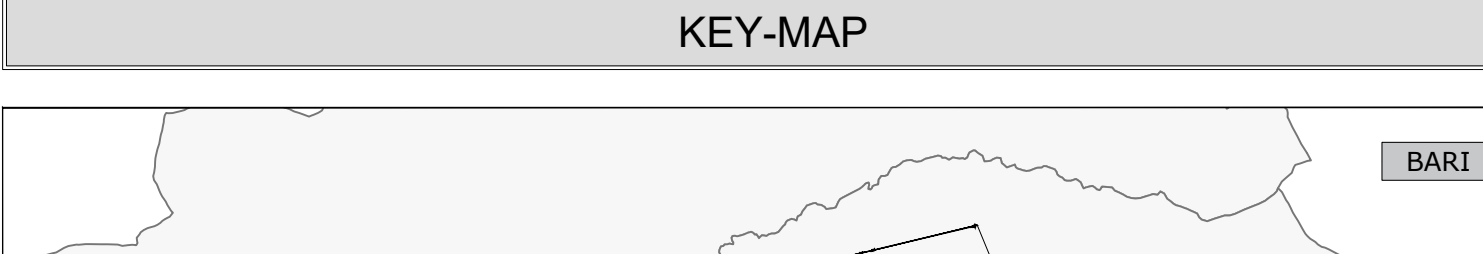
LEGENDA RISCHI
TRASCURABILE
BASSO
MEDIO
ELEVATO

TABELLA RIASSUNTIVA NICCHIE



LEGENDA

DEPOSITI CONTINENTALI QUATERNARI
Depositi alluvionali attuali (A)
Coltri eluvio-coluviali (B2)
Coltri in frana (B3)
Unità del Tavololetto della Puglia
Sistema del Torreone Carapelle e Cervaro
Sistema di Sa Seda di Orlandò (LSQ)
Sistema di Orsara
Subsistema di Base di Anversa (DBS)
Sistema di Radogna (RDG)
DEPOSITI MARIANI DEL PLEISTOCENO
Unità della Fossa Bradonice
Argille Subappenniniche (ASB)
Unità dei Limiti Inconformi del Pliocene
Supersistema di Ariano Irpino
Sistema di Bovino
Argille e sabbie del Valone Meritano (VM)
Arrenarie e conglomerati di Castello Schiavo (BSA)



SCHEMA GEOLOGICO FRONTI SCAVO A QUOTA TRACCIATO

PROFILAZIONE	C1	C2	C3	C4	C5	C6	C7	C8	C9	C10	C11	C12	C13	C14	C15	C16	C17	C18	C19	C20	C21	C22	C23	C24	C25
COM																									
COM																									
GAM																									
COM																									

PREVISIONI SUL COMPORTAMENTO DELLA GALLERIA

CONDIZIONE	AL FRONTE	STABILE	IM
STABILITÀ A B T			
INFIATIBILITÀ			
DEL CAVO			

COMMITTENTE:
DIREZIONE LAVORI:
APPALTATORE:
ORISARA - BOVINO AV
PROGETTAZIONE:
MANDATARIO:
PROGETTO ESECUTIVO
RITERRAZIONE NAPOLI - BARI
RADDOPPIO TRATTA ORSARA - BOVINO

APPALTATORE:
SOCS:
ORISARA - BOVINO AV
PROGETTAZIONE:
MANDATARIO:
PROGETTO ESECUTIVO
RITERRAZIONE NAPOLI - BARI
RADDOPPIO TRATTA ORSARA - BOVINO
GN01 - GALLERIA NATURALE ORSARA
ELABORATI GENERALI
PROFILO geotecnico/geomeccanico - Galleria Orsara - Binario Dispari - Tavola 3/7