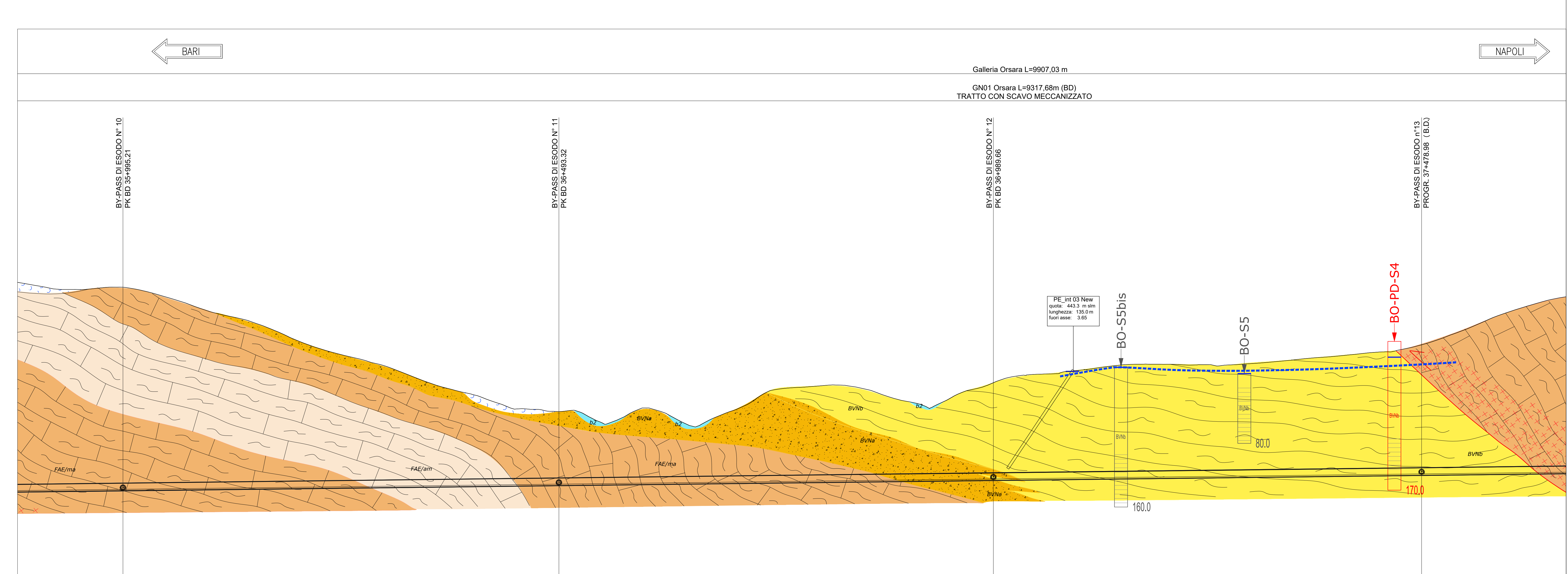


NOTA
Per il trattamento dell'opera, si deve adottare l'art. 21 del D.Lgs. n. 46 del 2001, concernente la funzione di coordinatore delle attività edilizie progettate lungo il tracciato.

LEGENDA RISCHI
TRASCURABILE
BASSO
MEDIO
ELEVATO

TABELLA RIASSUNTIVA NICCHIE
Tabella with columns for location, depth, and other technical details for various boreholes.



200m s.l.m.
N. Sezione
Quote Terreno
Quote Progetto
Differenza di quota
Etimologia
Distretto Particellari
Distanze Progressive

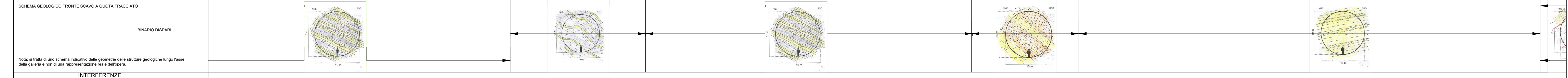
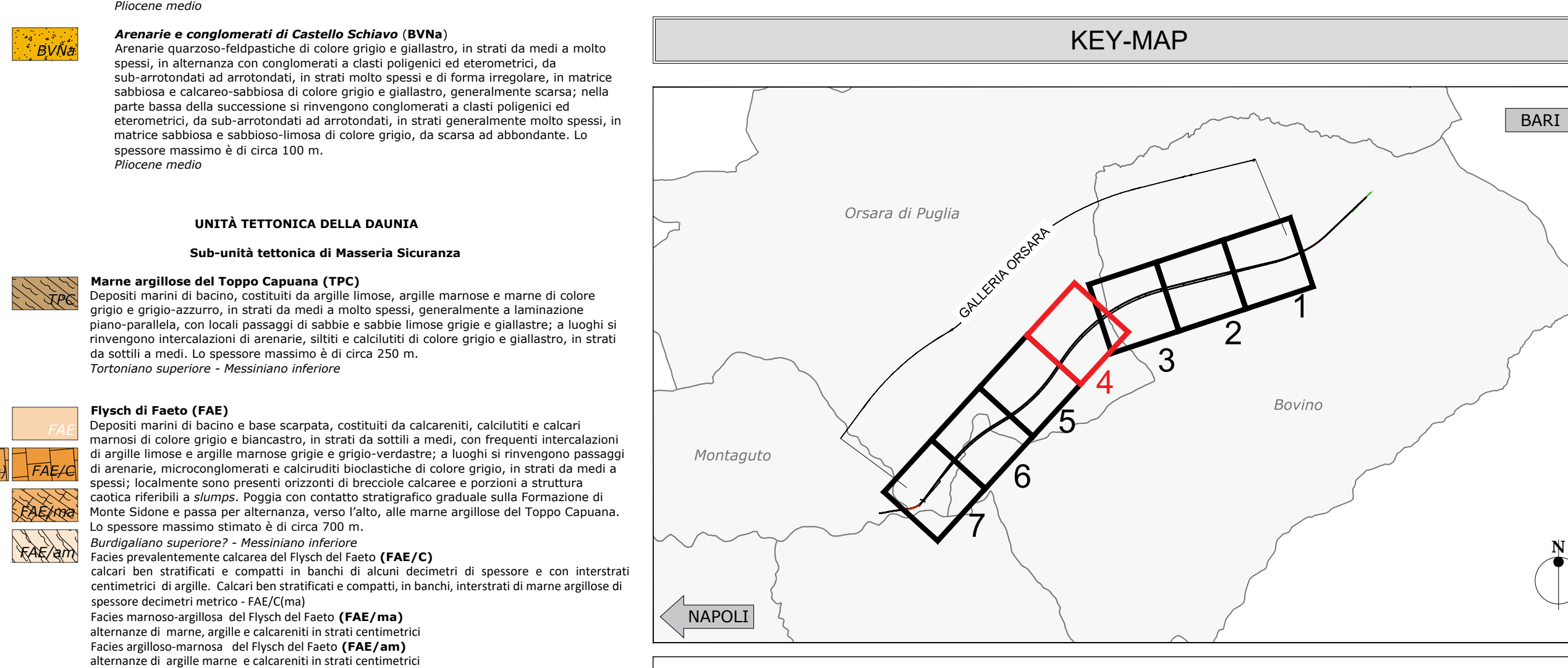


Table with multiple columns detailing geological data, including lithology, stratigraphic units, and specific measurements for different boreholes.

LEGENDA
DEPOSITI CONTINENTALI QUATERNARI
DEPOSITI OBLIQUATI IN FORMAZIONE
Coltri eluvio-colluviali (b2)
Coltri in frana (b3)
Sistema del Tavoliere della Puglia
Sistema del Tavoliere di Cerreto
Sistema dell'Incontra (PRL1)
Sistema della Sedia di Orlandi (LSO)
Sistema di Orsara
Sistema di Bivio di Asano (DBS1)
Sistema di Radogna (RDG)
DEPOSITI MARINI DEL PLEISTOCENE
Unità della Fossa Bradanica
Sistema di Bovino
Argille e sabbie del Vallone Meridionale (WVn)
Argille e conglomerati di Castello Schiavo (BVA)
UNITÀ TETTONICA DELLA DAUNIA
Marna argillosa del Topo Capuano (TFC)
Fisch di Fazio (FAE)
Formazione di Monte Sidone (MSD)
SIMBOLI GEOLOGICI
ELEMENTI GEOMORFOLOGICI
ELEMNTI IDROGEOLOGICI



COMMITTENTE: RFI
DIREZIONE LAVORI: ITALFERR
APPALTATORE: ORSARA - BOVINO AV
PROGETTAZIONE: ROCK SOUL
MANDANTE: NET, OPINI, GPF
PROGETTO ESECUTIVO
RITINERARIO NAPOLI - BARI
RADDOPPIO TRATTA ORSARA - BOVINO
GN01 - GALLERIA NATURALE ORSARA
Elaborati generali
Profilo geotecnico/geomeccanico - Galleria Orsara - Binario Despari - Tavola 4/7