
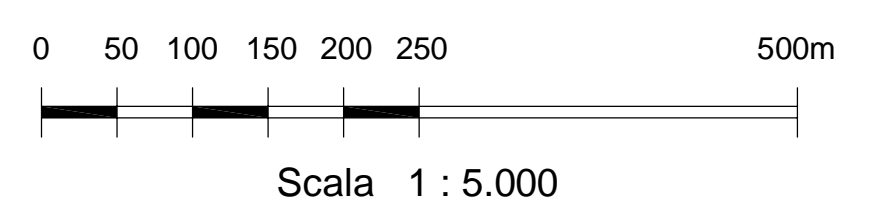
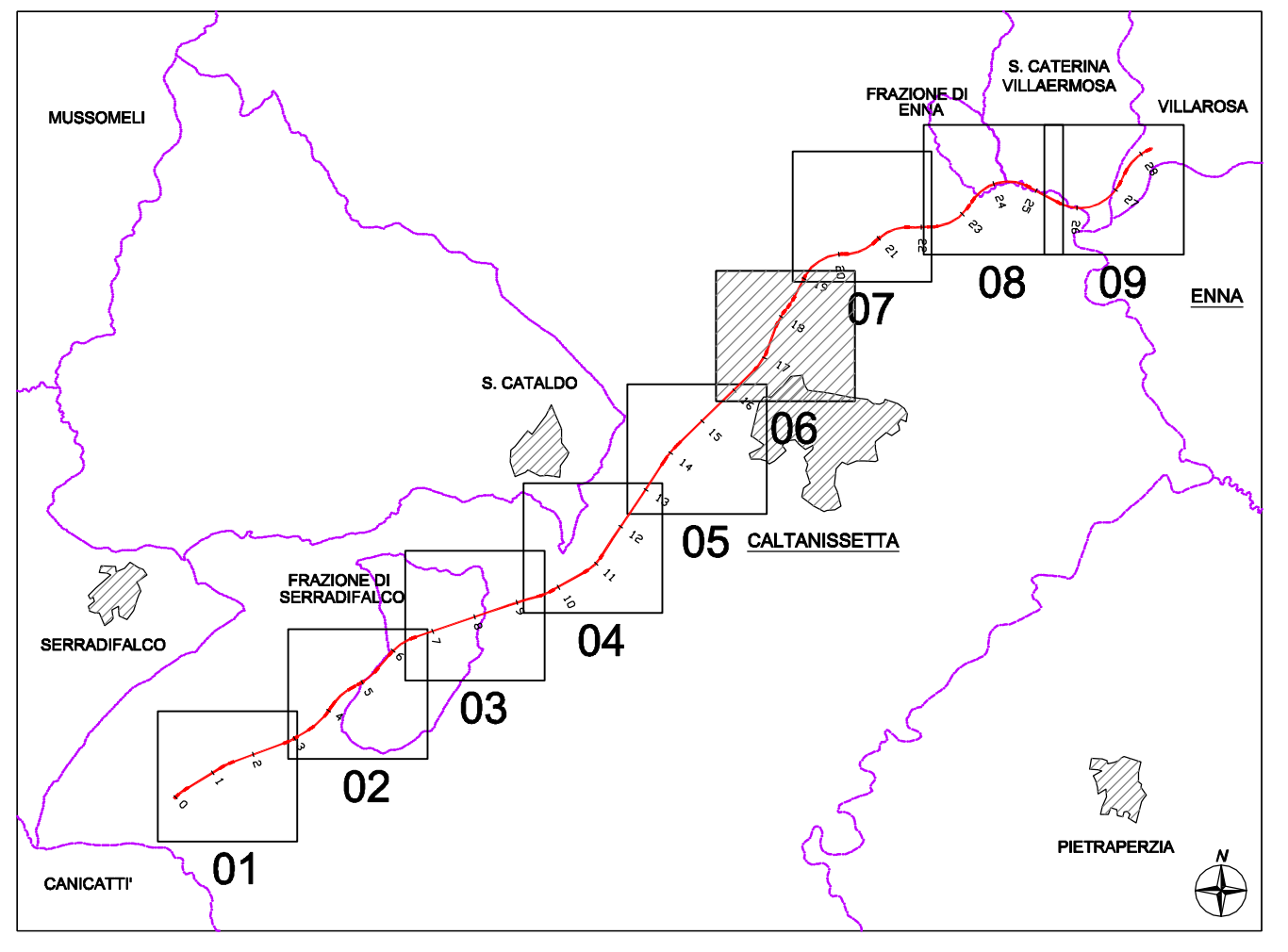


Comune di Caltanissetta



QUADRO D'UNIONE TAVOLE



**CORRIDOIO PLURIMODALE TIRRENICO-NORD EUROPA
ITINERARIO AGRIGENTO -CALTANISSETTA-A19
S.S. N° 640 "DI PORTO EMPEDOCLE"
AMMODERNAMENTO E ADEGUAMENTO ALLA CAT. B DEL D.M. 5.11.2001
Dal km 44+000 allo svincolo con l'A19**

PROGETTO DEFINITIVO

| | |
|--|--|
| GRUPPO DI PROGETTAZIONE ATI: TECHNITAL s.p.a. (mandataria) S.I.S. Studio di Ingegneria Stradale s.r.l. DELTA Ingegneria s.r.l. INFRATEC s.r.l Consulting Engineering PROGIN s.p.a. | RESPONSABILI DI PROGETTO Dott. Ing. M. Raccosta Ordine Ing. Verona n° A1665 Prof. Ing. A. Bevilacqua Ordine Ing. Palermo n° 4058 Dott. Ing. M. Carino Ordine Ing. Agrigento n° A628 Dott. Ing. N. Troccoli Ordine Ing. Potenza n° 836 Dott. Ing. S. Esposito Ordine Ing. Roma n° 20857 |
| | IL GEOLOGO INTEGRAZIONE PRESTAZIONI SPECIALISTICHE Dott. Ing. M. Raccosta |

| | | |
|--|---|--------------------|
| VISTO: IL RESPONSABILE DEL PROCEDIMENTO Dott. Ing. Massimiliano Fidenzi | VISTO: IL RESPONSABILE DEL SERVIZIO PROGETTAZIONE Dott. Ing. Antonio Valente | DATA PROTOCOLLO |
|--|---|--------------------|

INQUADRAMENTO DELL'INTERVENTO

PLANIMETRIE SU FOTOMOSAICO - TAV. 6/9
Da progr. 15+900 a progr. 19+000

| | | | | |
|----------------------------------|---|----------------|--------------------------|----------------------------|
| CODICE PROGETTO L0407B D 0501 | NOME FILE L0407B-D-0501-P01-EG01-GEN-P006-ADWG | REVISIONE A | FOGLIO 06 di 09 | SCALA: 1:5000 |
| D | | | | |
| C | | | | |
| B | | | | |
| A | EMISSIONE | Ottobre 2006 | G. Fusani | F. Arciuli |
| REV. | DESCRIZIONE | DATA | VERIFICATO RESP. TECNICO | APPROVATO RESP. DI SETTORE |