






**IMPIANTO AGRIVOLTAICO E OPERE CONNESSE
PAULI ARBAREI**

LIGHTSOURCE RENEWABLE ENERGY ITALY SPV 16 S.R.L.
POTENZA IMPIANTO 33,81 MW e 7,80 MW DI ACCUMULO

Proponente
LIGHTSOURCE RENEWABLE ENERGY ITALY SPV 16 S.R.L.
VIA GIACOMO LEOPARDI, 7 - 20123 MILANO (MI) - P.IVA: 12595760965 - PEC: lightsourcespv_16@legalmail.it

Progettazione 
Ing. Antonello Rutilio
VIA R. ZANDONAI 4 - 44124 - FERRARA (FE) - P.IVA: 00522150382 - PEC: inclico@pec.it
Tel.: +39 0532 202613 - email: a.rutilio@inclico.com



Collaboratori 
Ing. Lorenzo Stocchino
VIA R. ZANDONAI 4 - 44124 - FERRARA (FE) - P.IVA: 00522150382 - PEC: inclico@pec.it
Tel.: +39 0532 202613 - email: l.stocchino@inclico.com

Coordinamento progettuale 
SOLAR IT S.R.L.
VIA ILARIA ALPI 4 - 46100 - MANTOVA (MN) - P.IVA: 02627240209 - PEC: solariti@amiapac.it
Tel.: +390425 072 257 - email: info@solaritglobal.com

Titolo Elaborato
Carta delle aree naturali protette, rete natura 2000 e habitat

LIVELLO PROGETTAZIONE	CODICE ELABORATO	FILE NAME	DATA
DEFINITIVO	PD_TAV34	Carta delle aree naturali protette, rete natura 2000 e habitat.pdf	30/03/2023

REV.	DATA	DESCRIZIONE	ESEGUITO	VERIFICATO	APPROVATO
0	MARZO '23	EMISSIONE PER PERMITTING	LBO	LST	ARU

 **COMUNE DI PAULI ARBAREI (SU) - COMUNE DI LUNAMATRONA (SU)**
REGIONE SARDEGNA 

Legenda

- Perimetro reale FV
- Connessione
- Punto AT
- Nuraghe
- Buffer Nuraghe
- Aree protette e Rete Natura 2000
 - Aree importanti per l'avifauna (IBA)
 - Oasi permanenti di protezione faunistica e di cattura istituite
 - Sistema Regionale dei Parchi
 - Zone temporanee di ripopolamento e cattura
- Rete Natura 2000 (Dic. 2022)
 - SIC (Siti di importanza comunitaria)
 - ZSC (Zone Speciali di Conservazione)
 - ZPS - Rete Natura 2000

Google Satellite

