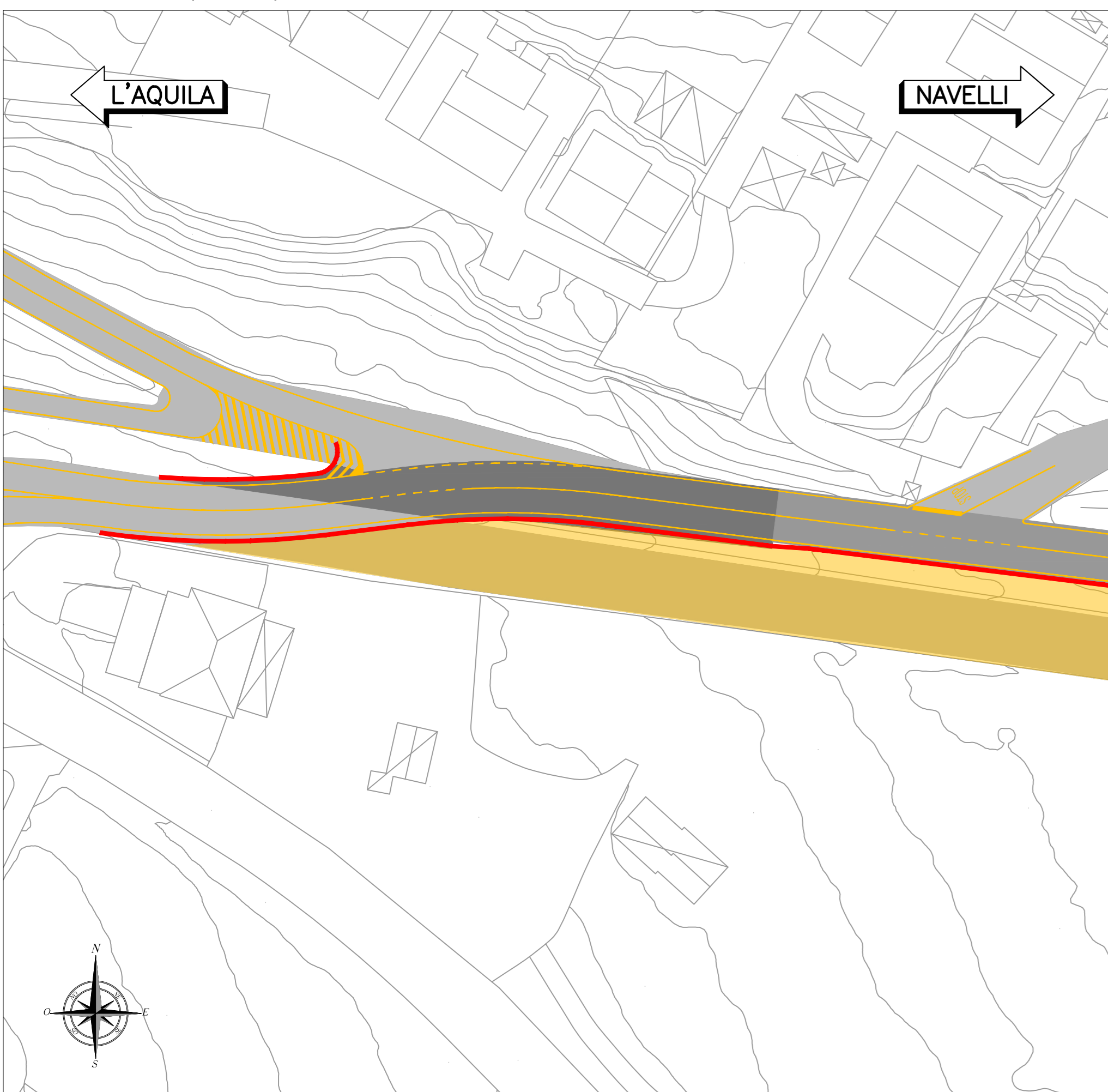
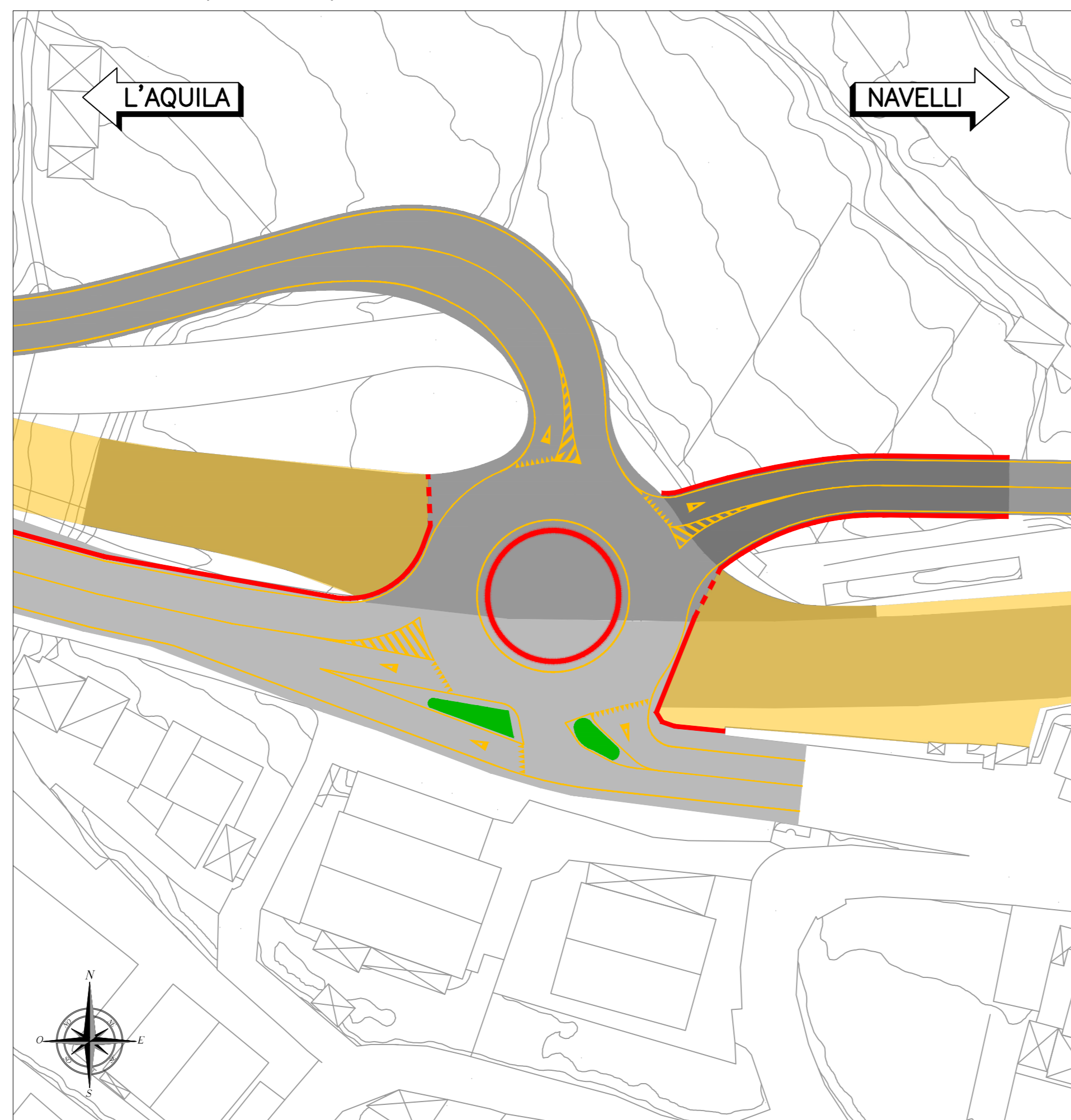


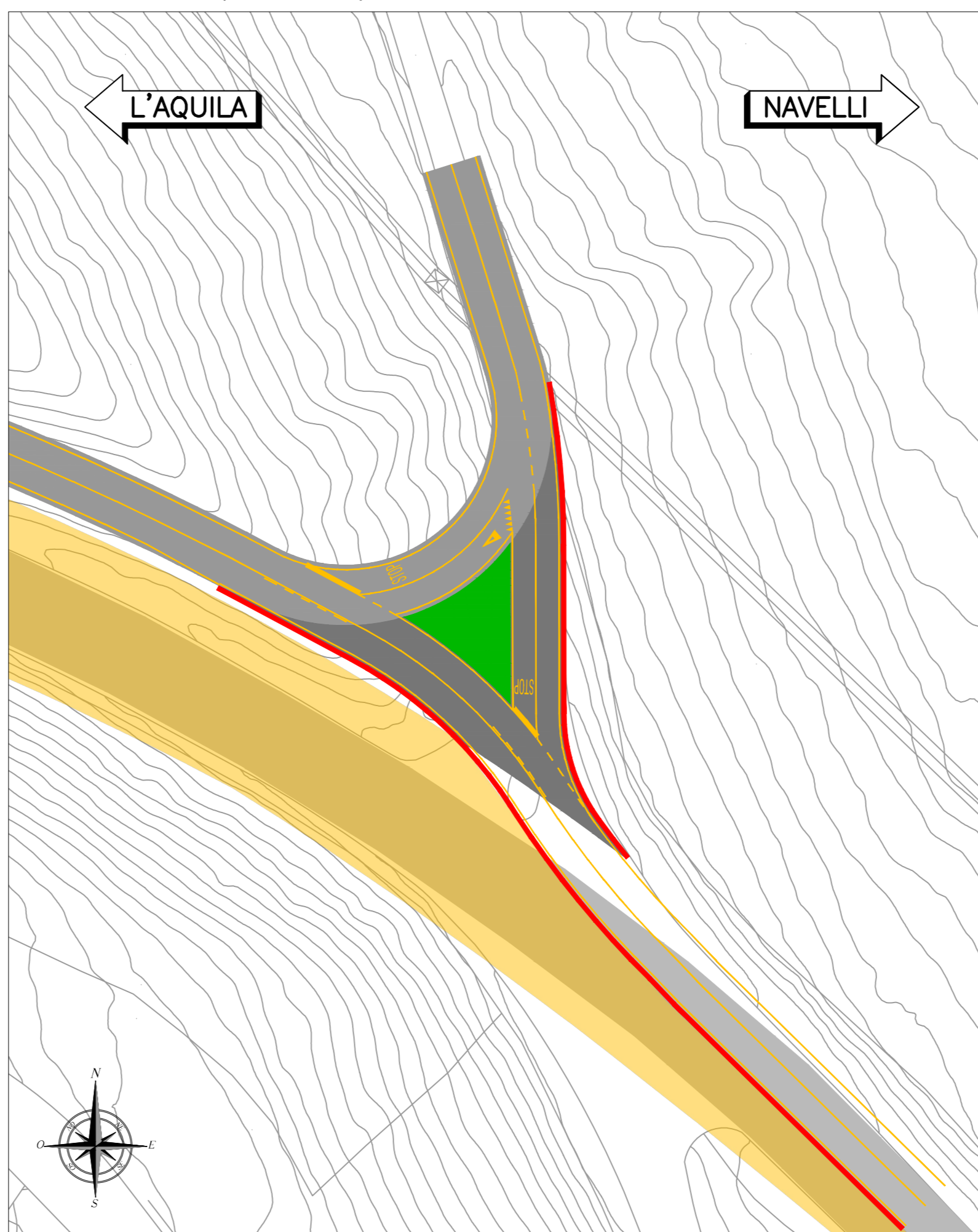
BRETELLA A (fase 2) - 1:500



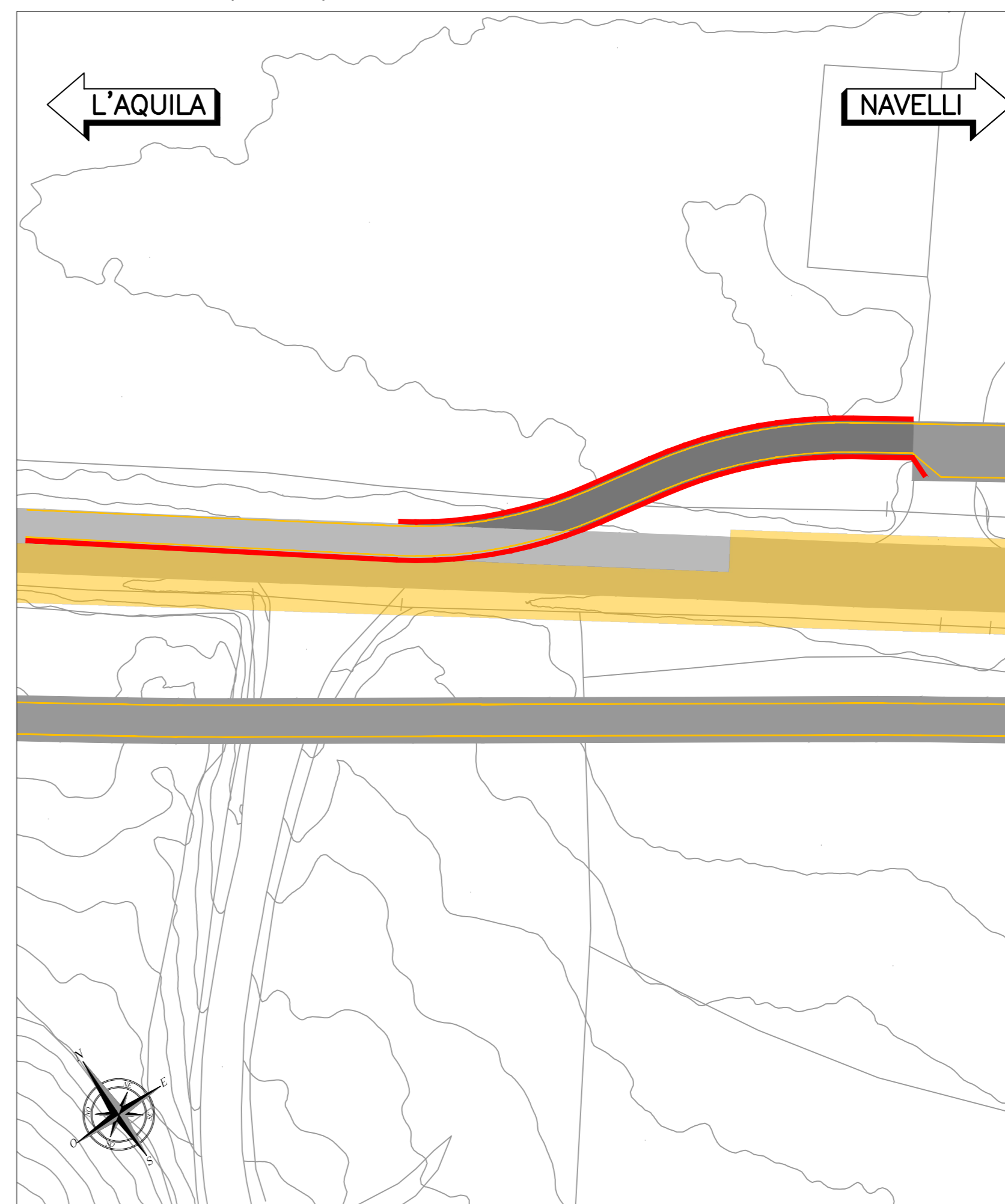
BRETELLA B (fasi 2 e 3) - 1:500



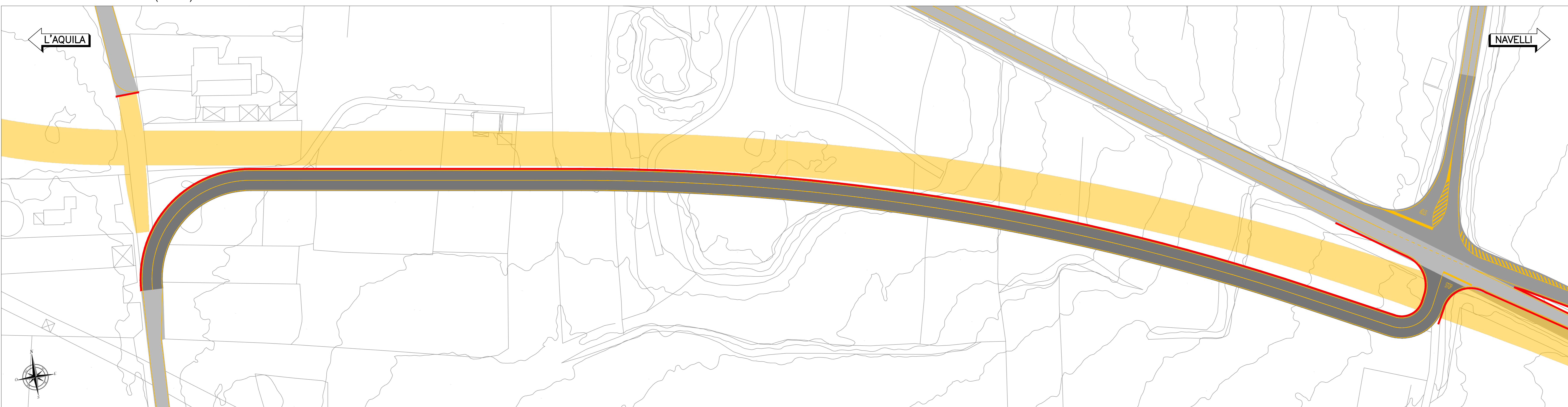
BRETELLA C (fasi 2 e 3) - 1:500



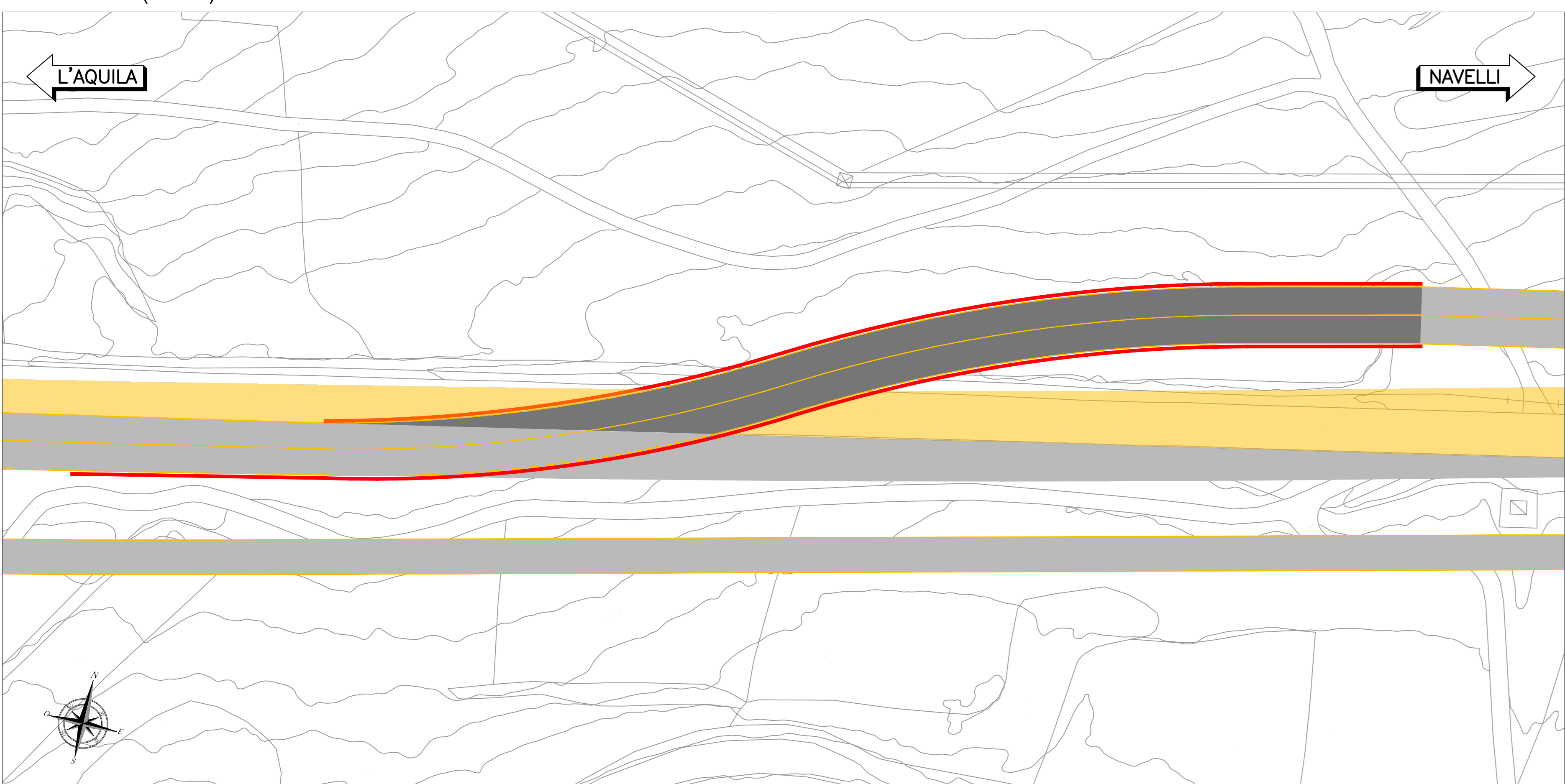
BRETELLA E (fase 2) - 1:500



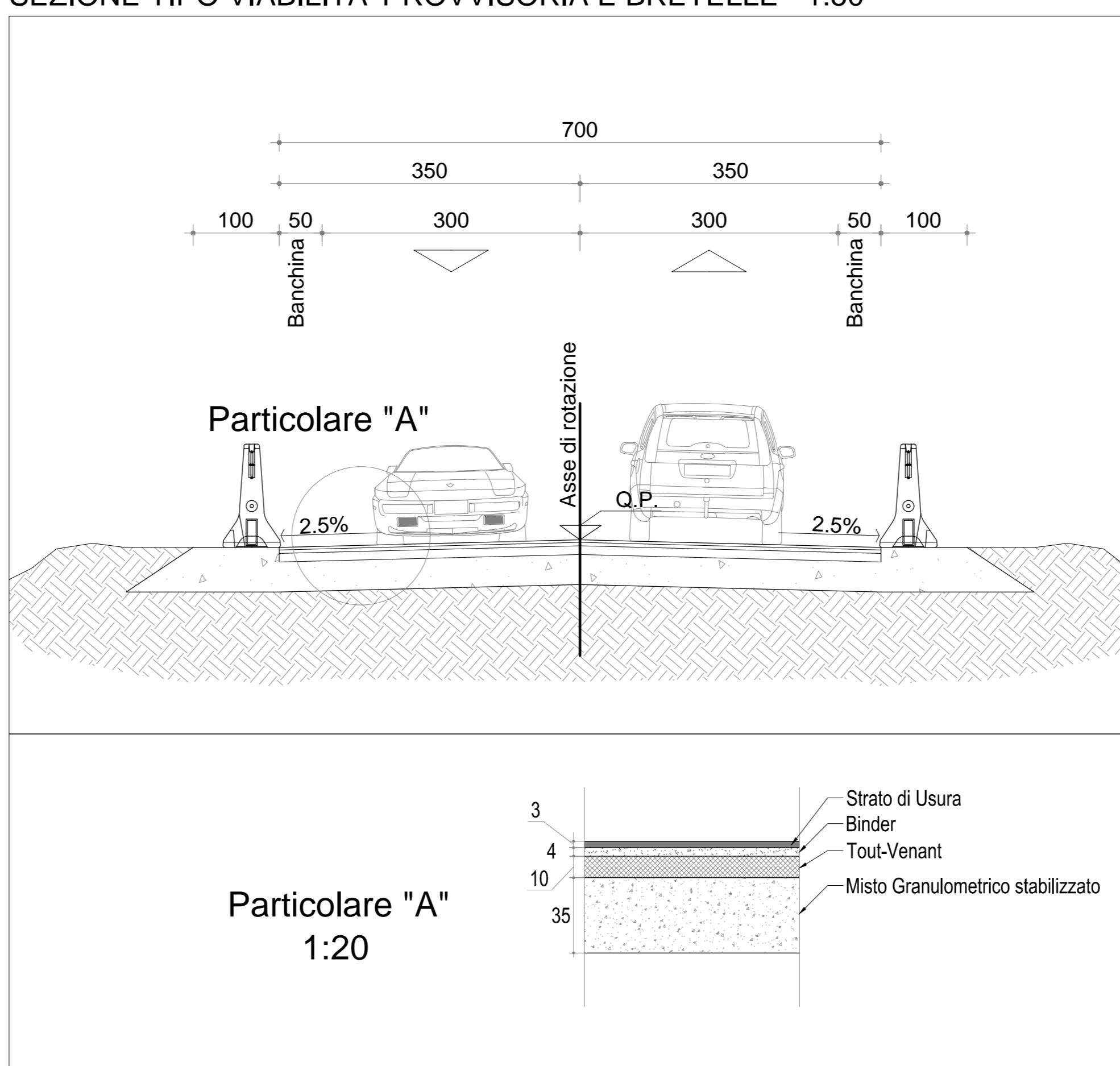
VIABILITA' PROVVISORIA D (fase 2) - 1:500



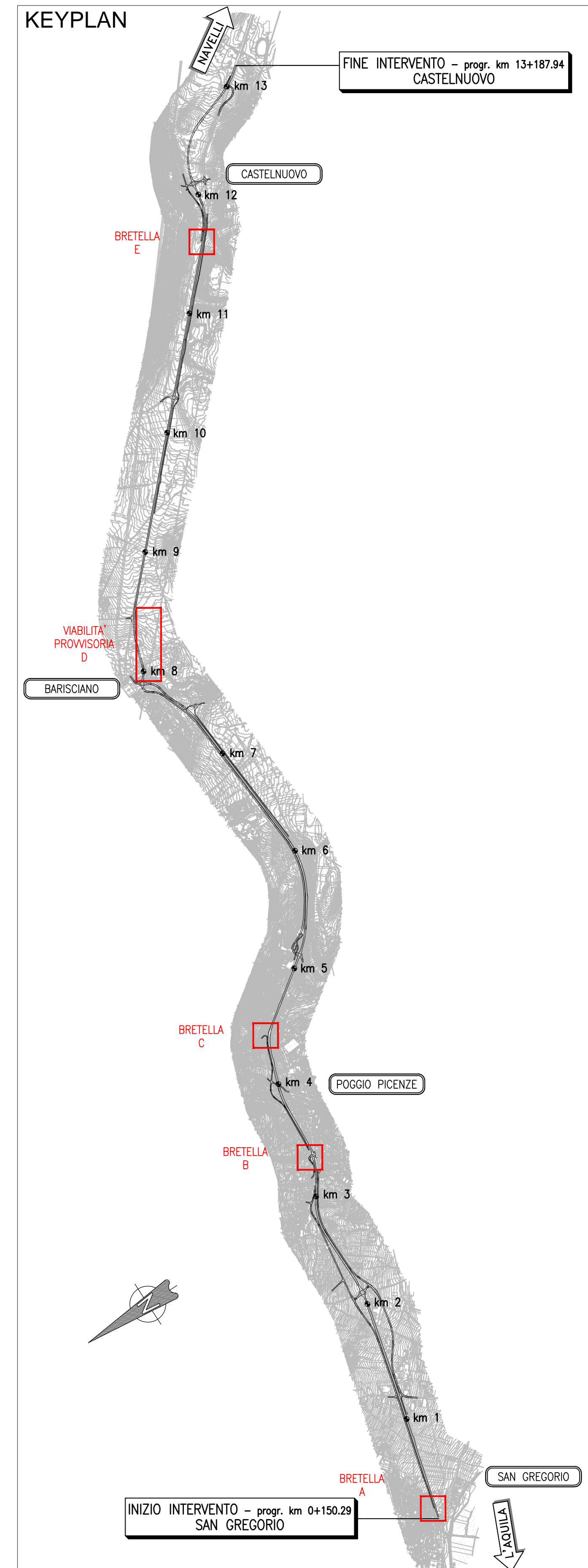
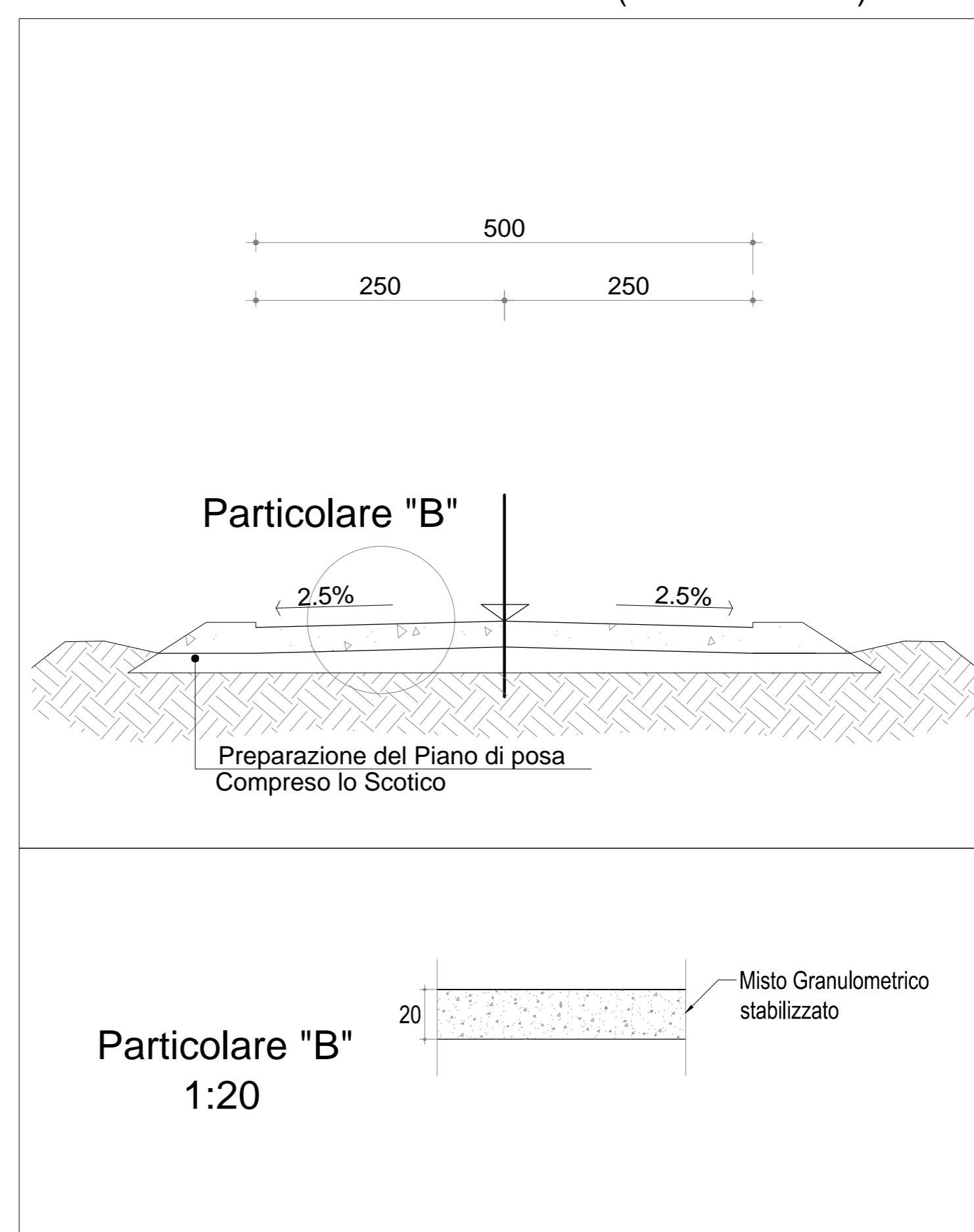
BRETELLA F (fase 2) - 1:500



SEZIONE TIPO VIABILITA' PROVVISORIA E BRETELLE - 1:50



SEZIONE TIPO PISTE DI CANTIERE (solo su terreno) - 1:50



**LEGENDA**

- PAVIMENTAZIONE ESISTENTE
- PAVIMENTAZIONE IN PROGETTO REALIZZATA
- PAVIMENTAZIONE BRETELLA PROVVISORIA
- SEGNALETICA PROVVISORIA
- NEW JERSEY DI CANTIERE
- AREA VERDE ESISTENTE
- AREA DI LAVORO

**Sanas**  
GRUPPO FS ITALIANE  
Direzione Progettazione e Realizzazione Lavori

**S.S. 17 "dell'Appennino Abruzzese ad Appulo Sannitico"**  
Tronco Antrodoco-Navelli  
Adeguamento tratto S.Gregorio-S. Pio delle Camere  
dal km 45+000 al km 58+000

**PROGETTO DEFINITIVO** COD. AQ-01

<p><b>PROGETTISTA:</b> RISA</p> <p><b>AMBERG ENGINEERING</b></p> <p><b>ETACONS S.p.A.</b> Società di ingegneria</p> <p><b>INGENOMBI ASSOCIATI</b></p> <p><b>LAND</b></p>	<p><b>PROGETTISTA:</b> Prof. Ing. Andrea Del Grosso Ordine Ingg. Genova n. 3611</p> <p><b>GEOLOGO:</b> Geol. Roberto Pedroni Ordine Geol. Liguria n. 183</p> <p><b>RESPONSABILE DELL'INTEGRAZIONE DELLE DISCIPLINE SPECIALISTICHE:</b> Ing. Alessandro Accia Ordine Ingg. Genova n. 79954</p> <p><b>COORDINATORE DELLA SICUREZZA:</b> Arch. Giorgio Villa Ordine Arch. Roma n. 645</p> <p><b>VISTO: IL RESPONSABILE DEL PROCEDIMENTO</b> Ing. CLAUDIO BUCCI</p>
--	---

**CANTIERIZZAZIONE**  
Viabilità provvisoria e di cantiere

CODICE PROGETTO	LV. PRIG. ANNO	NOME FILE	REVISIONE	SCALA:
DPAQ0001	22	T00CA00CANDI00_B	B	VARIE
		CODICE ELAB. T00CA00CANDI00		

REV.	DESCRIZIONE	DATA	REDATTO	VERIFICATO	APPROVATO
C		02/2023	RVA	A. BAO	A. DEL ORSIO
B	EMMISSIONE PER ISTRUTTORIA	09/2022	RVA	A. BAO	A. DEL ORSIO
A	EMMISSIONE				