COMPLANARE SUD 2

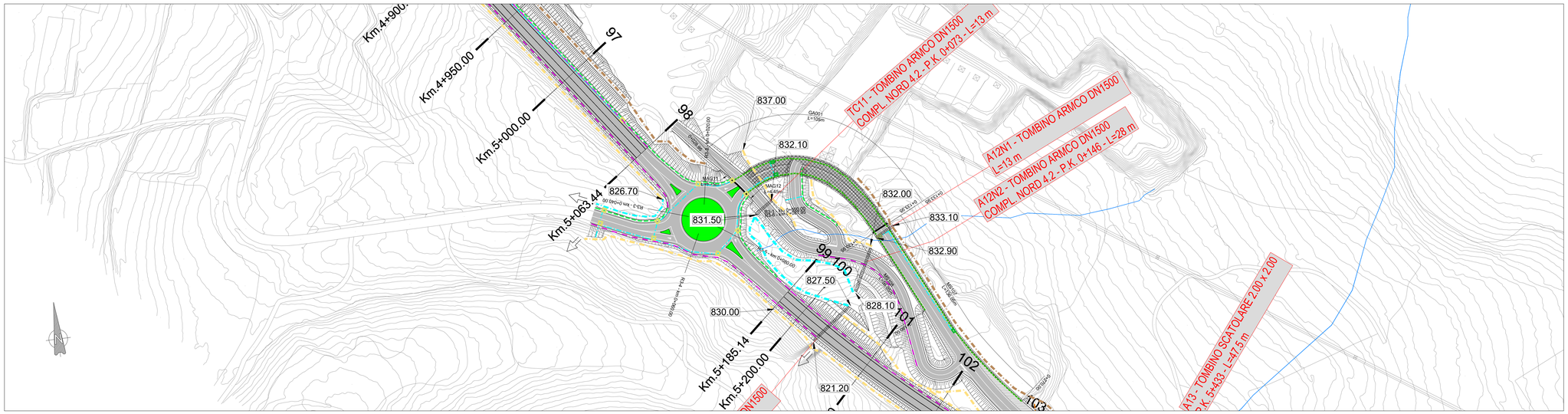

COMPLANARE SUD 3

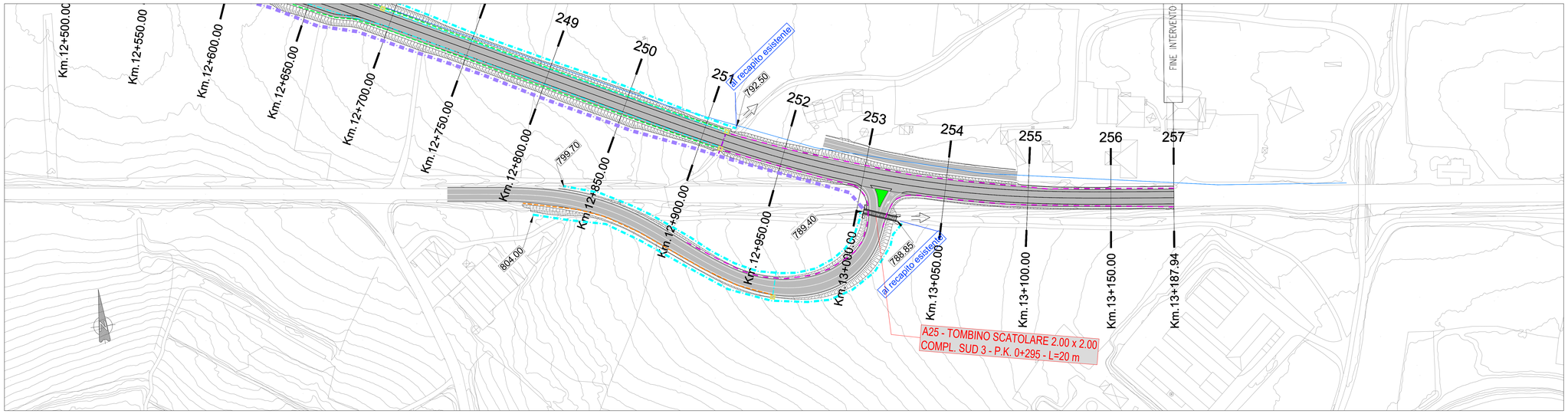

COMPLANARE SUD 1.1

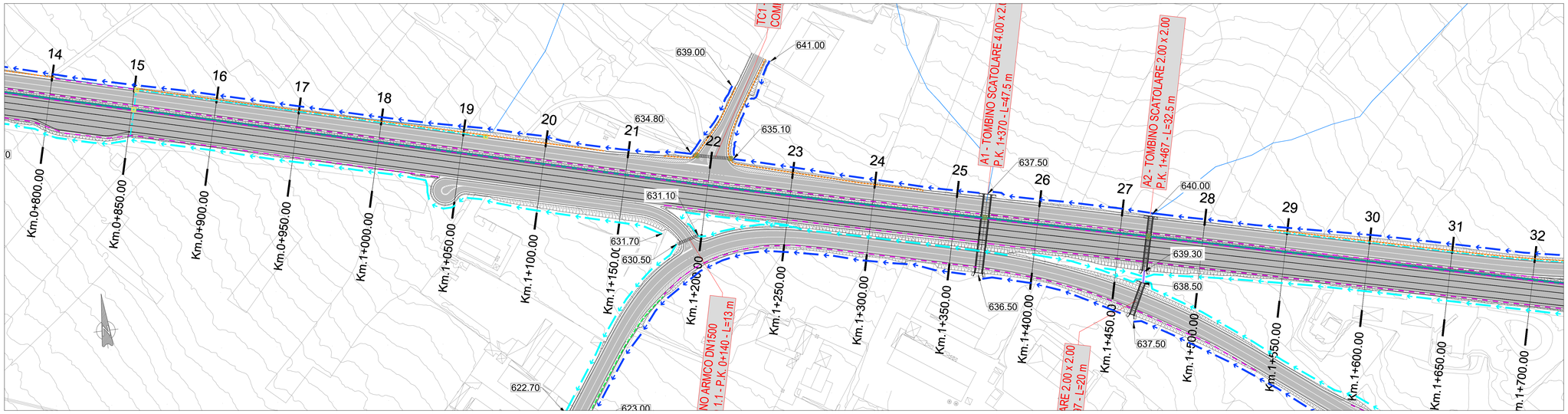

KEY-PLAN

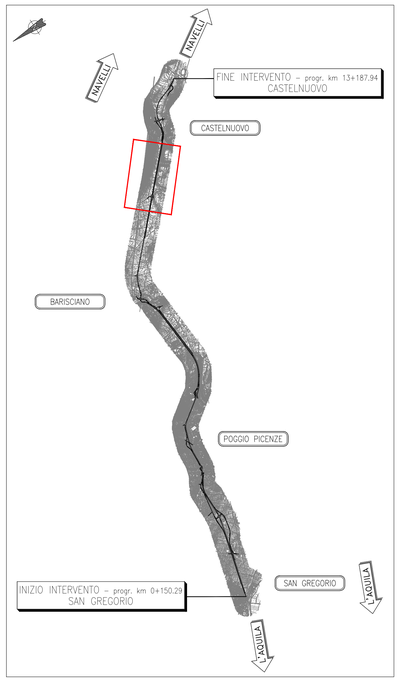

Legenda

- Cunetta ad L - 125 cm
- Cunetta ad L - 100 cm
- Tubazione PEAD D250 / pozzetti ogni 40 m
- Tubazione PEAD D400 / pozzetti ogni 40 m
- Tubazione PEAD D500 / pozzetti ogni 40 m
- Tubazione PEAD D630 / pozzetti ogni 40 m
- fosso in cls 30x30x30
- fosso in geostuoia 30x30x30
- fosso in cls 50x50x50
- fosso in geostuoia 50 x 50 x 50
- fosso in cls 50 x100 x50
- canaletta rettangolare in cls 50x50
- embrici su rilevato / 20 metri
- canaletta grigliata di margine in rilevato o su muro
- caditoie grigliate per canaletta
- pozzetto in cls di scarico su tombino con griglia 100x100
- pozzetto di scarico in cls per cunetta 100x100
- drenaggi di margine in viadotto

Anas GRUPPO FS ITALIANE

Direzione Progettazione e Realizzazione Lavori

S.S. 17 "dell'Appennino Abruzzese ad Appulo Sannitico"

Tronco Antrodoco-Navelli
Adeguamento tratto S.Gregorio-S. Pio delle Camere
dal km 45+000 al km 58+000

PROGETTO DEFINITIVO — COD. AQ-01

PROGETTAZIONE:

RINA

AMBERG ENGINEERING

ETACONS S.r.l. Società di ingegneria

cdb INGEGNERI ASSOCIATI

LAND

PROGETTISTA:
Prof. Ing. Andrea Del Grosso
Ordine Ingg. Genova n. 3611
DEL GROSSO ANDREA 02.03.2023 11:02:22 UTC

GEOLOGO:
Geol. Roberto Pedone
Ordine Geol. Liguria n. 183

RESPONSABILE DELL'INTEGRAZIONE DELLE DISCIPLINE SPECIALISTICHE:
Ing. Alessandro Aliotta
Ordine Ingg. Genova n.7995A
ALESSANDRO ALIOTTA 01.03.2023 13:36:25 UTC

COORDINATORE DELLA SICUREZZA:
Arch. Giorgio Villa
Ordine Arch. Pavia n° 645

VISTO: IL RESPONSABILE DEL PROCEDIMENTO
Ing. CLAUDIO BUCCI

IDROLOGIA E IDRAULICA
Idraulica di piattaforma
Planimetria di Dettaglio Idraulica di Piattaforma - Tavola 11

CODICE PROGETTO (PROGETTO / LIV. PROG. / ANNO)	NOME FILE	REVISIONE	SCALA:
DPAQ0001 D 22	CODICE ELAB. T00ID00IDRPP11	B	1:1000

REV.	DESCRIZIONE	DATA	REDATTO	VERIFICATO	APPROVATO
C					
B	EMISSIONE PER ISTRUTTORIA	02/2023	RINA	A.BIADO	A. DEL GROSSO
A	EMISSIONE	09/2022	RINA	A. BIADO	A. DEL GROSSO

SCALA DI STAMPA: 1=1