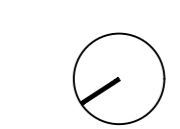
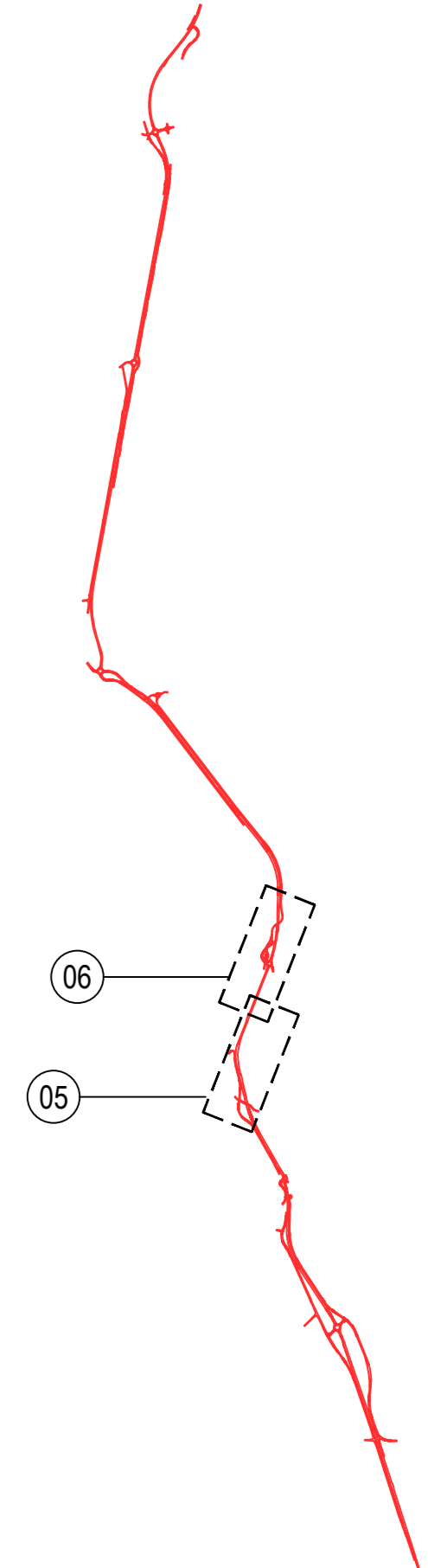


KEYPLAN



LEGENDA

- Limite aree oggetto d'intervento
- Limite aree per compensazioni ambientali
- Limite aree viabilità dismessa
- Limite aree di occupazione provvisoria

INTERVENTI PAESAGGISTICI

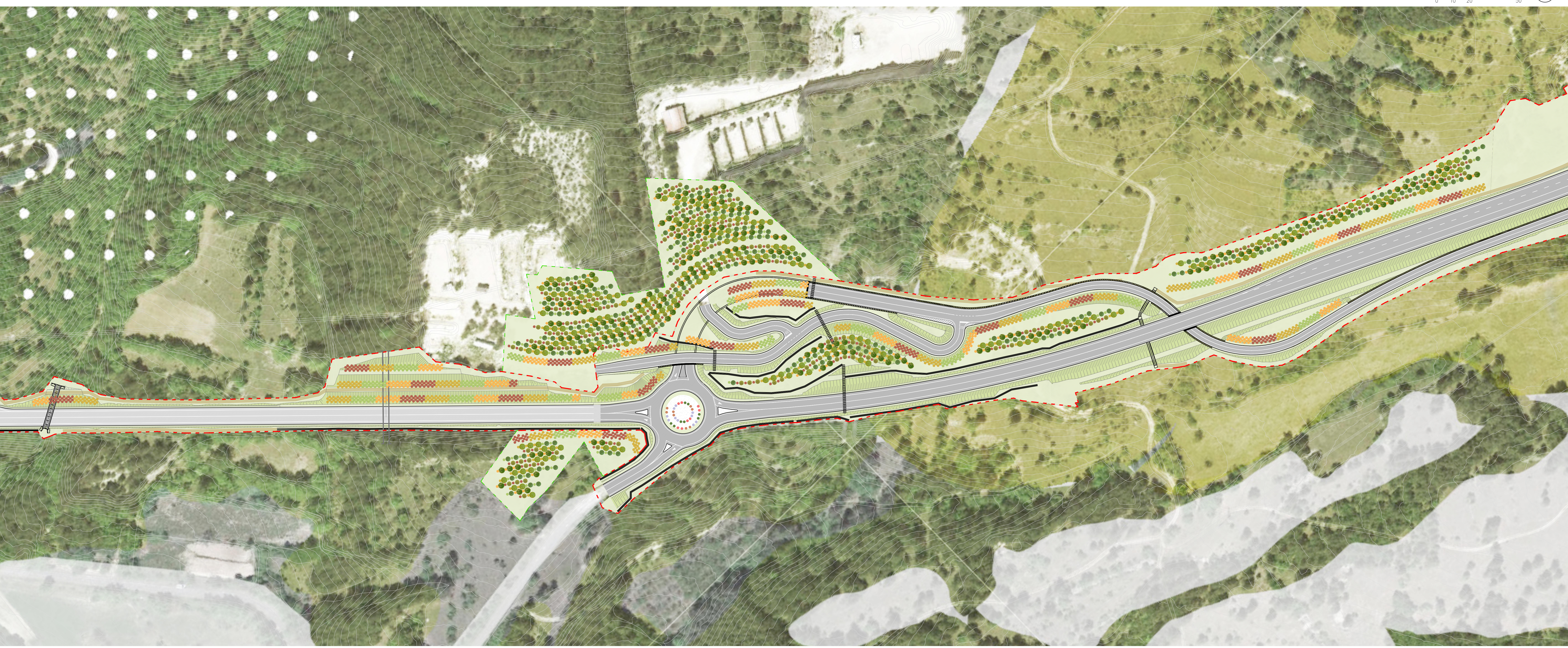
- Inerbimenti - (INR)
- Inerbimenti su scarpata - (INS)
- Pavimentazione in ghiaia - (PIG)
- Paesaggio agricolo - (PA1)
- Paesaggio agricolo - (PA2)
- Paesaggio agricolo - (PA3)
- Paesaggio Forestale - (PF1)
- Paesaggio infrastrutturale - (PI1)
- Paesaggio infrastrutturale - (PI2)
- Aree di cantiere da ripristinare allo stato ante operam - (INC)

OPERE INFRASTRUTTURALI

- Tombini
- Tombini
- Sottopassi faunistici



01 OPERE A VERDE - tratto 05



01 OPERE A VERDE - tratto 06

Sanas
GRUPPO FS ITALIANE
Direzione Progettazione e Realizzazione Lavori

S.S. 17 "dell'Appennino Abruzzese ad Appulo Sannitico"
Tronco Antrodoco-Navelli
Adeguamento tratto S.Gregorio-S. Pio delle Camere
dal km 45+000 al km 58+000

PROGETTO DEFINITIVO		COD. AQ-01
<p>PROGETTISTA E DIRETTORE TECNICO DELLE OPERE DI INSERIMENTO PAESAGGISTICO:</p> <p>RIA</p> <p>AMBERG ENGINEERING</p> <p>ETACONS s.r.l. <small>Società di ingegneria</small></p> <p>cdB INGENIERI ASSOCIATI</p> <p>LAND</p>	<p>PROGETTISTA E DIRETTORE TECNICO DELLE OPERE DI INSERIMENTO PAESAGGISTICO: Arch. Andrea Cito *1969 Ordine Arch. Milano n. 11359</p> <p>GEOLOGO: Geol. Roberto Pedone Ordine Geol. Liguria n. 183</p> <p>RESPONSABILE DELL'INTEGRAZIONE DELLE DISCIPLINE SPECIALISTICHE: Ing. Alessandro Alotta Ordine Ingg. Genova n. 79954</p> <p>COORDINATORE DELLA SICUREZZA: Arch. Giorgio Vito Ordine Arch. Provincia di Pistoia n.645</p> <p>VISTO: IL RESPONSABILE DEL PROCEDIMENTO Ing. CLAUDIO BUCCI</p>	

INSERIMENTO PAESAGGISTICO AMBIENTALE
Planimetria opere a verde - 3 di 7

CODICE PROGETTO	NOME FILE	REVISIONE	SCALA:
01000001	POIAG0AMBPP03_B	B	1:1.000
PROGETTO	LIV. PROG. ANNO	ELAB.	
C			
B	A seguito di istruttoria ANAS	Febbraio 2023	sf
A	EMISSIONE	Settembre 2022	sf
REV.	DESCRIZIONE	DATA	REDDATO VERIFICATO APPROVATO