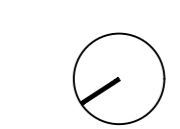
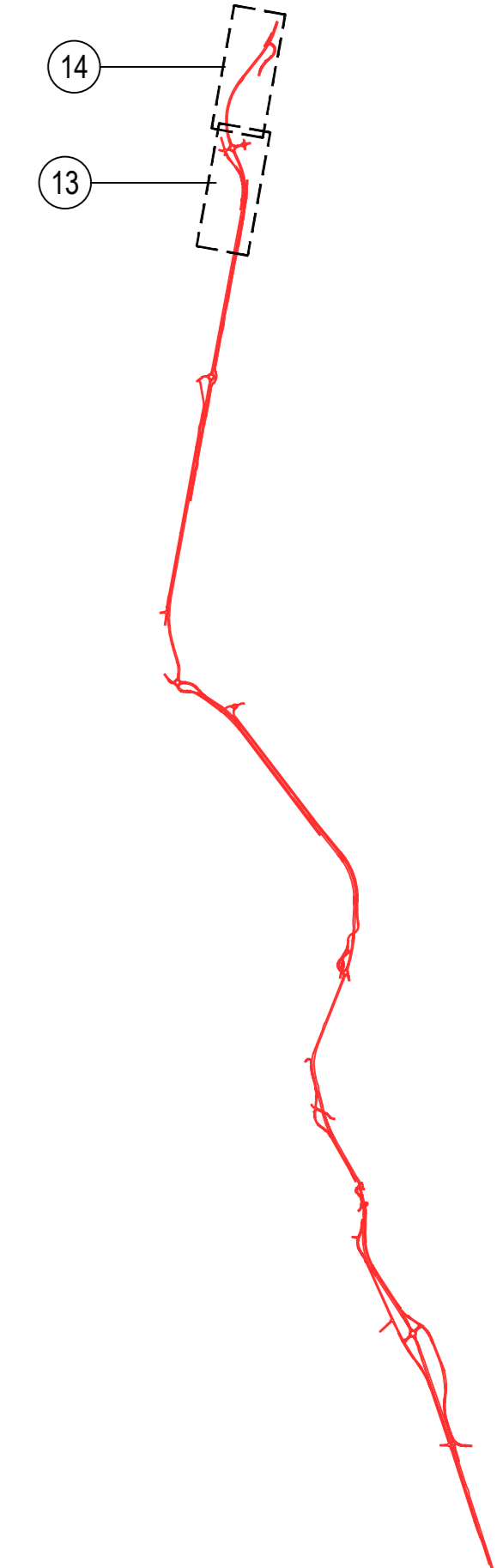


KEYPLAN



LEGENDA

- Limite aree oggetto d'intervento
- Limite aree per compensazioni ambientali
- Limite aree viabilità dismessa
- Limite aree di occupazione provvisoria


INTERVENTI PAESAGGISTICI

- Inerbimenti - (INR)
- Inerbimenti su scarpata - (INS)
- Pavimentazione in ghiaia - (PIG)
- Paesaggio agricolo - (PA1)
- Paesaggio agricolo - (PA2)
- Paesaggio agricolo - (PA3)
- Paesaggio Forestale - (PF1)
- Paesaggio infrastrutturale - (PI1)
- Paesaggio infrastrutturale - (PI2)
- Area di cantiere da ripristinare allo stato ante operam - (INC)

OPERE INFRASTRUTTURALI

- Tombini
- Tombini
- Sottopassi faunistici

01 OPERE A VERDE - tratto 13



01 OPERE A VERDE - tratto 14



FINE INTERVENTO km 13+137.94

Sanas
GRUPPO FS ITALIANE
Direzione Progettazione e Realizzazione Lavori

S.S. 17 "dell'Appennino Abruzzese ad Appulo Sannitico"
Tronco Antrodoco-Navelli
Adeguamento tratto S.Gregorio-S. Pio delle Camere
dal km 45+000 al km 58+000

PROGETTO DEFINITIVO COD. AQ-01

PROGETTISTA E DIRETTORE TECNICO DELLE OPERE DI INSERIMENTO PAESAGGISTICO: RIA Arch. Andrea Otto Kipar Ordine Arch. Milano n. 13359	PROGETTISTA E DIRETTORE TECNICO DELLE OPERE DI INSERIMENTO PAESAGGISTICO: Arch. Andrea Otto Kipar Ordine Arch. Milano n. 13359
GEOLOGO: Geol. Roberto Pedone Ordine Geol. Liguria n. 183	GEOLOGO: Geol. Roberto Pedone Ordine Geol. Liguria n. 183
RESPONSABILE DELL'INTEGRAZIONE DELLE DISCIPLINE SPECIALISTICHE: Ing. Alessandro Alotta Ordine Ingg. Genova n. 79954	RESPONSABILE DELL'INTEGRAZIONE DELLE DISCIPLINE SPECIALISTICHE: Ing. Alessandro Alotta Ordine Ingg. Genova n. 79954
COORDINATORE DELLA SICUREZZA: Arch. Giorgio Vito Ordine Arch. Provincia di Pistoia n.645	COORDINATORE DELLA SICUREZZA: Arch. Giorgio Vito Ordine Arch. Provincia di Pistoia n.645
VISTO: IL RESPONSABILE DEL PROCEDIMENTO Ing. CLAUDIO BUCCI	VISTO: IL RESPONSABILE DEL PROCEDIMENTO Ing. CLAUDIO BUCCI

INSERIMENTO PAESAGGISTICO AMBIENTALE
Planimetria opere a verde - 7 di 7

CODICE PROGETTO	LV. PROG. ANNO	NOME FILE	REVISIONE	SCALA:																																			
01000001	20	POIAG0AMBPP07_B	B	1:1.000																																			
<table border="1"> <tr> <th>PROGETTO</th> <th>ELAB.</th> <th>REVISIONE</th> <th>DATA</th> <th>REDDATTO</th> <th>VERIFICATO</th> <th>APPROVATO</th> </tr> <tr> <td>C</td> <td></td> <td></td> <td></td> <td></td> <td></td> <td></td> </tr> <tr> <td>B</td> <td>A seguito di istruttoria ANAS</td> <td>Febbraio 2023</td> <td>sf</td> <td>sf</td> <td>sf</td> <td>sf</td> </tr> <tr> <td>A</td> <td>EMMISSIONE</td> <td>Settembre 2022</td> <td>sf</td> <td>sf</td> <td>sf</td> <td>sf</td> </tr> <tr> <td>REV.</td> <td>DESCRIZIONE</td> <td>DATA</td> <td>REDDATTO</td> <td>VERIFICATO</td> <td>APPROVATO</td> <td></td> </tr> </table>					PROGETTO	ELAB.	REVISIONE	DATA	REDDATTO	VERIFICATO	APPROVATO	C							B	A seguito di istruttoria ANAS	Febbraio 2023	sf	sf	sf	sf	A	EMMISSIONE	Settembre 2022	sf	sf	sf	sf	REV.	DESCRIZIONE	DATA	REDDATTO	VERIFICATO	APPROVATO	
PROGETTO	ELAB.	REVISIONE	DATA	REDDATTO	VERIFICATO	APPROVATO																																	
C																																							
B	A seguito di istruttoria ANAS	Febbraio 2023	sf	sf	sf	sf																																	
A	EMMISSIONE	Settembre 2022	sf	sf	sf	sf																																	
REV.	DESCRIZIONE	DATA	REDDATTO	VERIFICATO	APPROVATO																																		