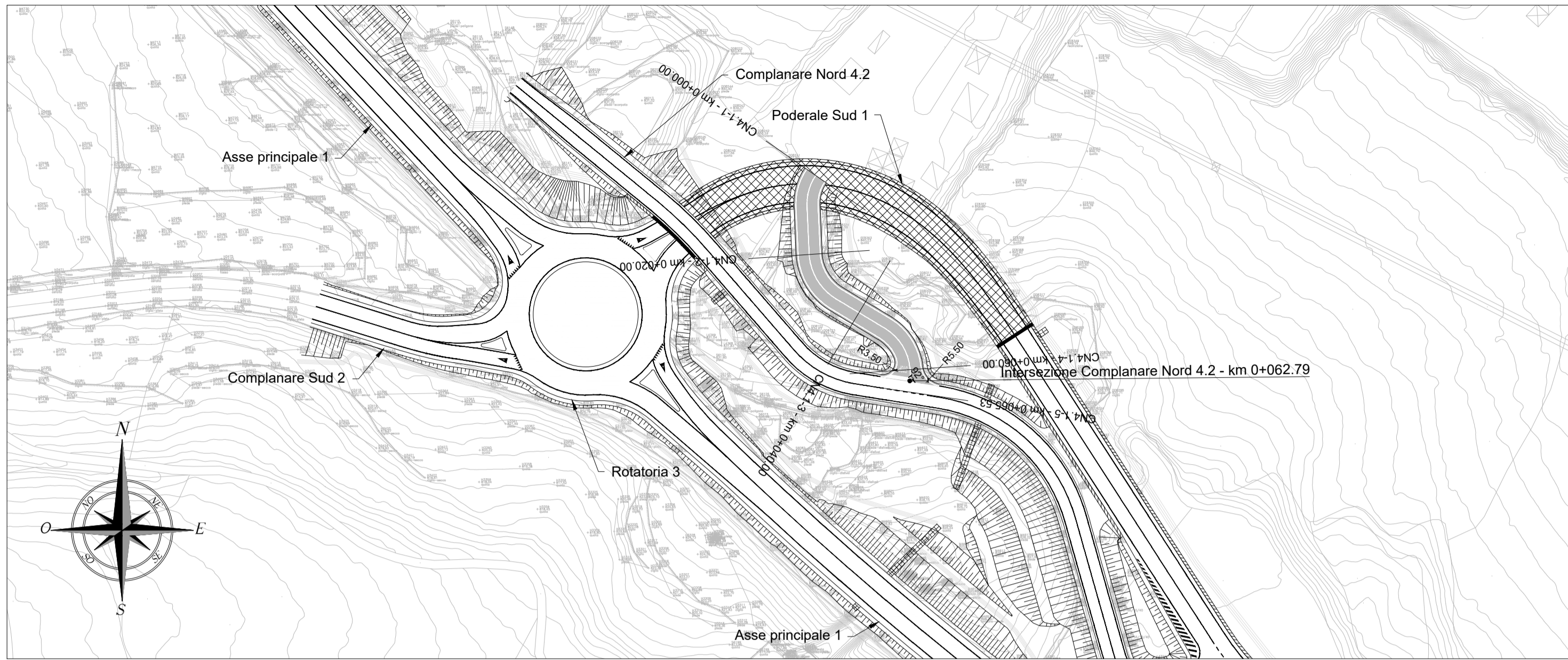
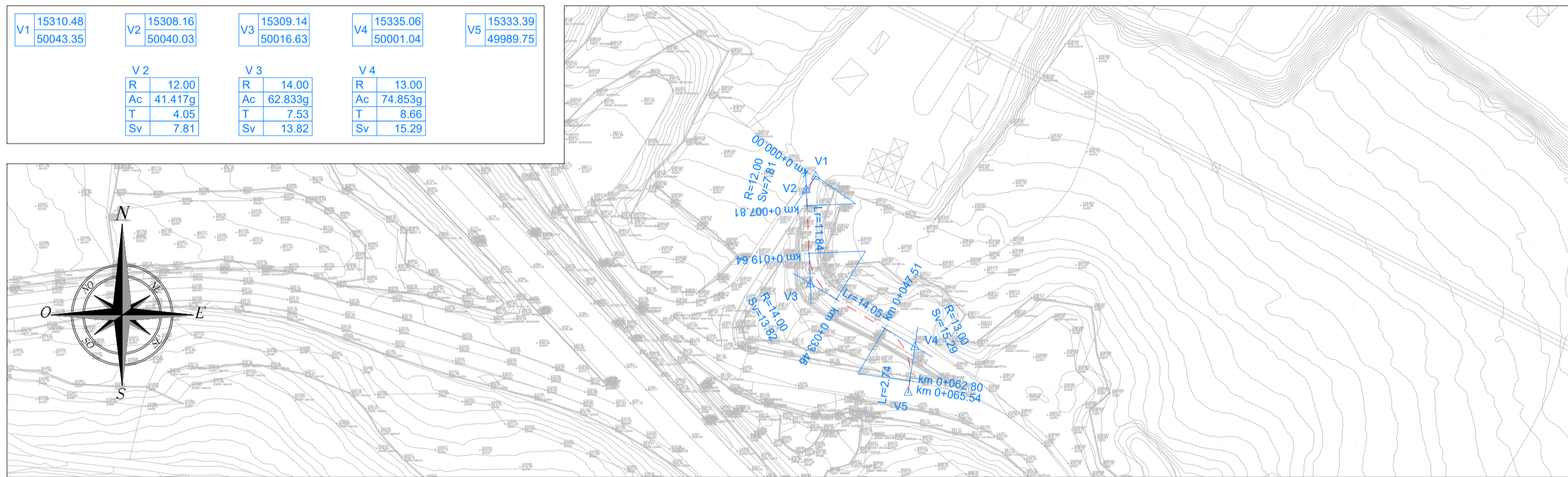


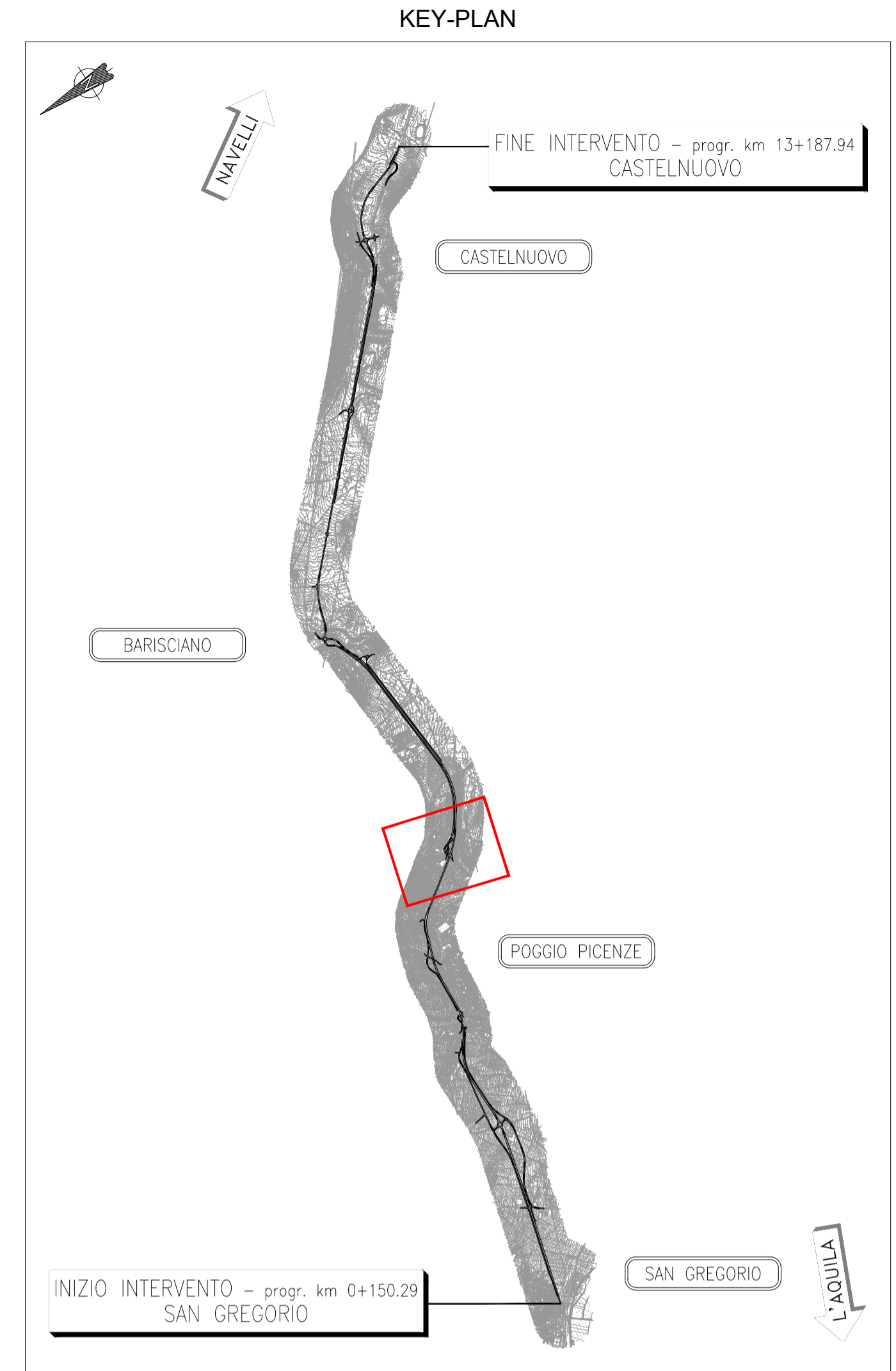
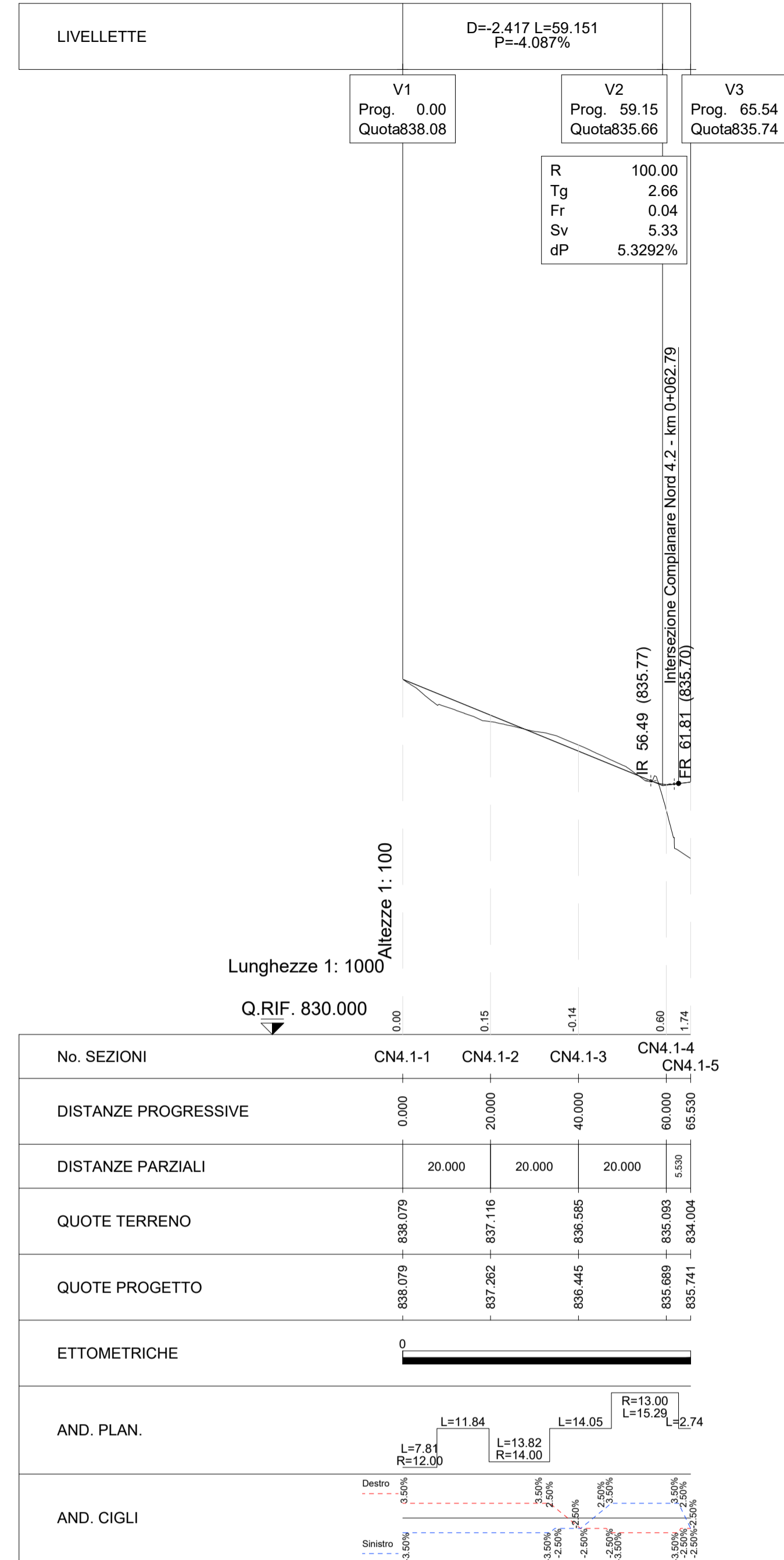
Planimetria di progetto (1:1000)



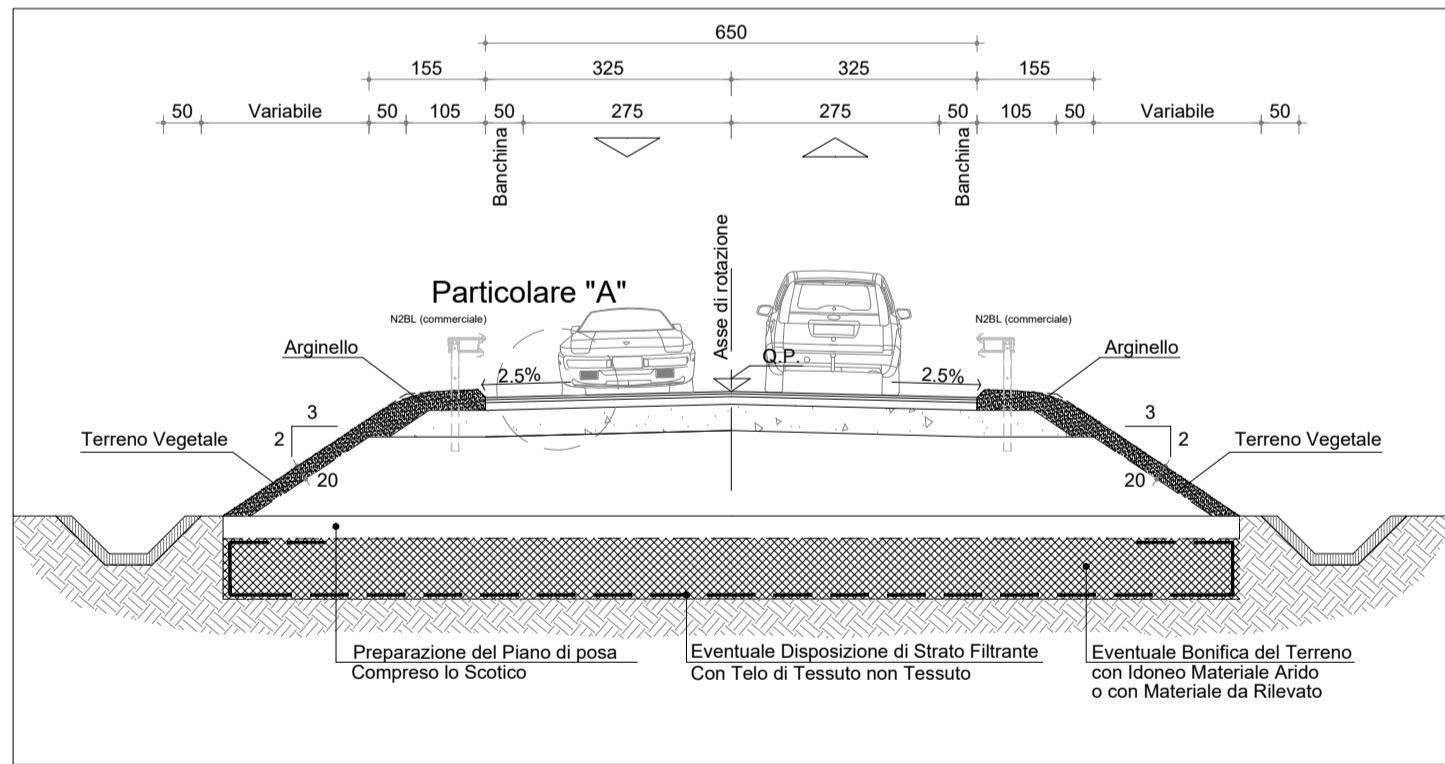
Planimetria di tracciamento (1:1000)



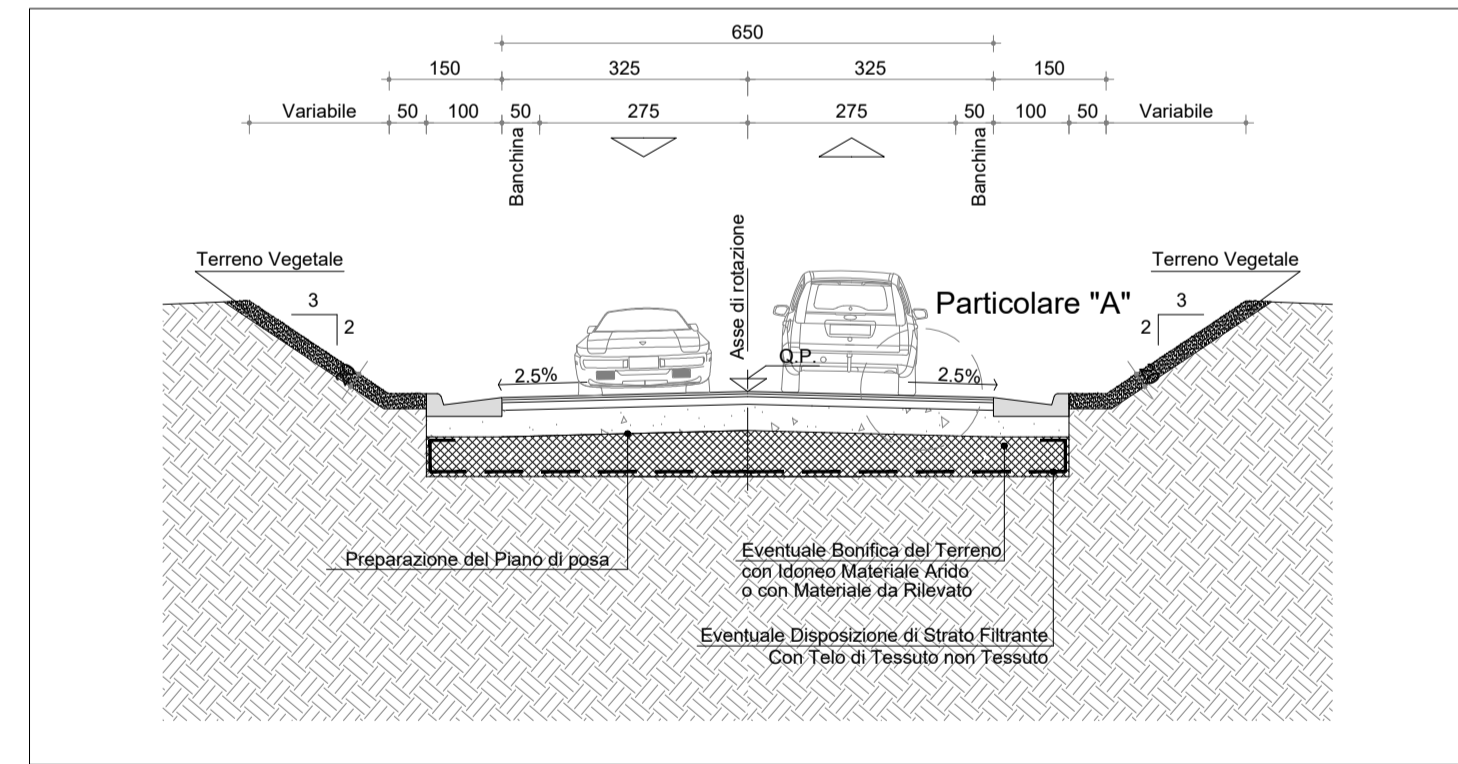
Profilo longitudinale (1:1000/1:100)




Sezione Tipo in rilevato (1:100)



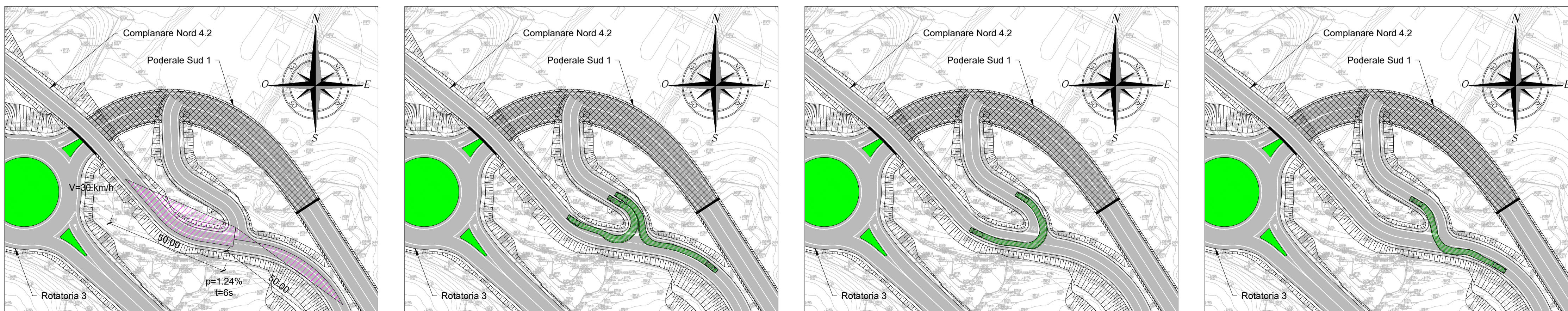
Sezione Tipo in trincea (1:100)



Particolare "A"



Verifiche di visibilità e di iscrizione veicoli intersezione con Complanare Nord 4.2 (1:1000)



Sanas
GRUPPO FS ITALIANE

Direzione Progettazione e Realizzazione Lavori

S.S. 17 "dell'Appennino Abruzzese ad Appulo Sannitico"

Tronco Antrodoco-Navelli

Adeguamento tratto S.Gregorio-S. Pio delle Camere dal km 45+000 al km 58+000

PROGETTO DEFINITIVO

COD. AQ-01

PROGETTAZIONE:

RINA

AMBERG ENGINEERING

ETACONS s.r.l.
Società di Ingegneria

cdb INGEGNERI ASSOCIATI

LAND
LABORATORI ARCHITETTURA NATURA SVILUPPO

PROGETTISTA:
Prof. Ing. Andrea Del Grosso
Ordine Ingg. Genova n. 3611

GEOLOGO:
Geol. Roberto Pedone
Ordine Geol. Liguria n. 183

RESPONSABILE DELL'INTEGRAZIONE DELLE DISCIPLINE SPECIALISTICHE:
Ing. Alessandra Allotta
Ordine Ingg. Genova n.79954

COORDINATORE DELLA SICUREZZA:
Arch. Giorgio Villa
Ordine Arch. Pavia n° 645

VISTO: IL RESPONSABILE DEL PROCEDIMENTO
Ing. CLAUDIO BUCCI

PROGETTO STRADALE

Viabilità a destinazione particolare

Podere Nord 1 - Planimetria di progetto, Planimetria di tracciamento, Profilo Longitudinale, Sezioni Tipo, Intersezione con Complanare Nord 3

| CODICE PROGETTO | NOME FILE | REVISIONE | SCALA: |
|-----------------|---------------------------|-----------|------------------------------|
| PROGETTO | S03PS04TRAPP04_A | | |
| DPA00001 | S03PS04TRAPP04 | A | VARIE |
| C | | | |
| B | | | |
| A | EMISSIONE NUOVI ELABORATI | 02/2023 | RINA |
| REV. | DESCRIZIONE | DATA | REDDATO VERIFICATO APPROVATO |