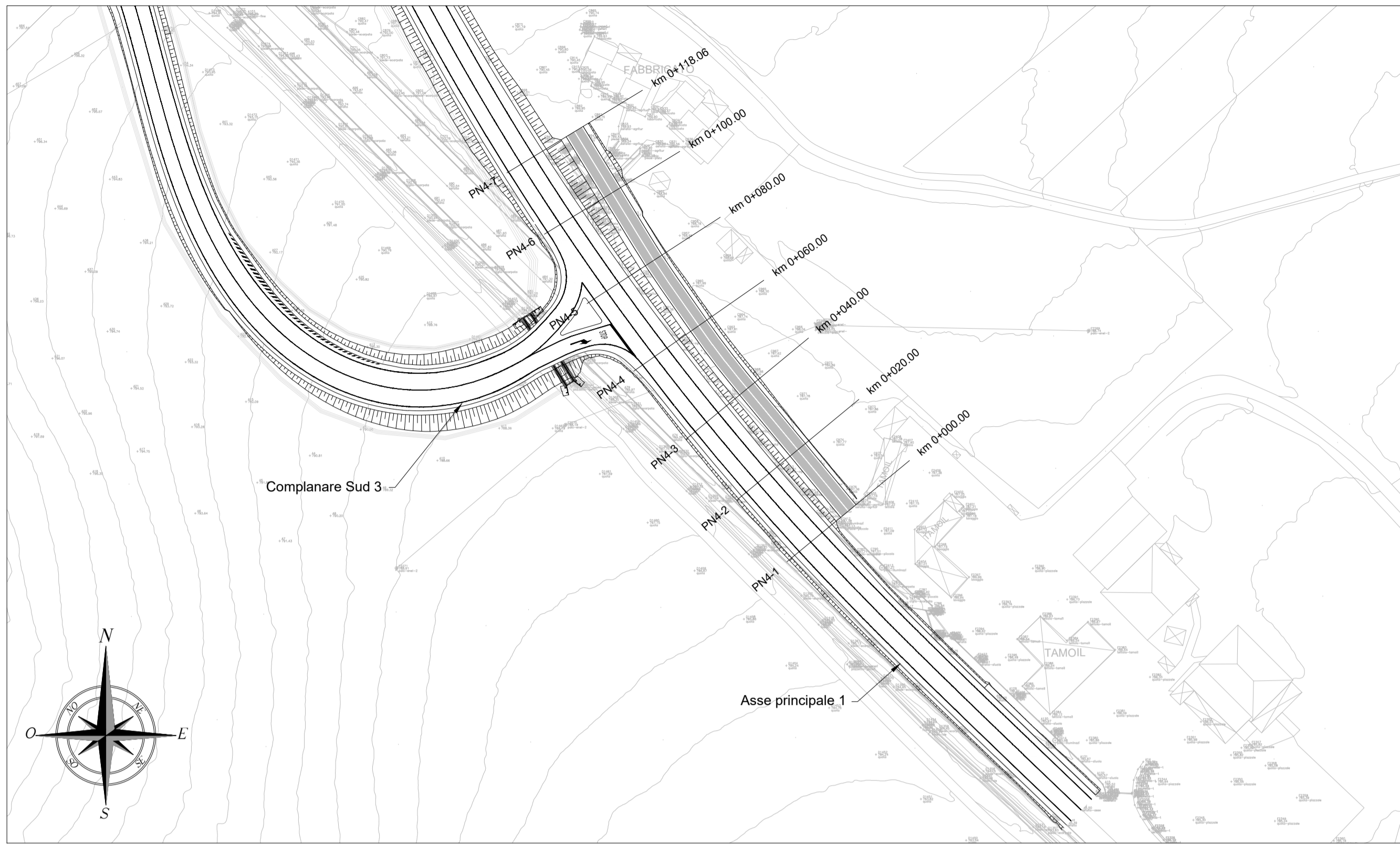
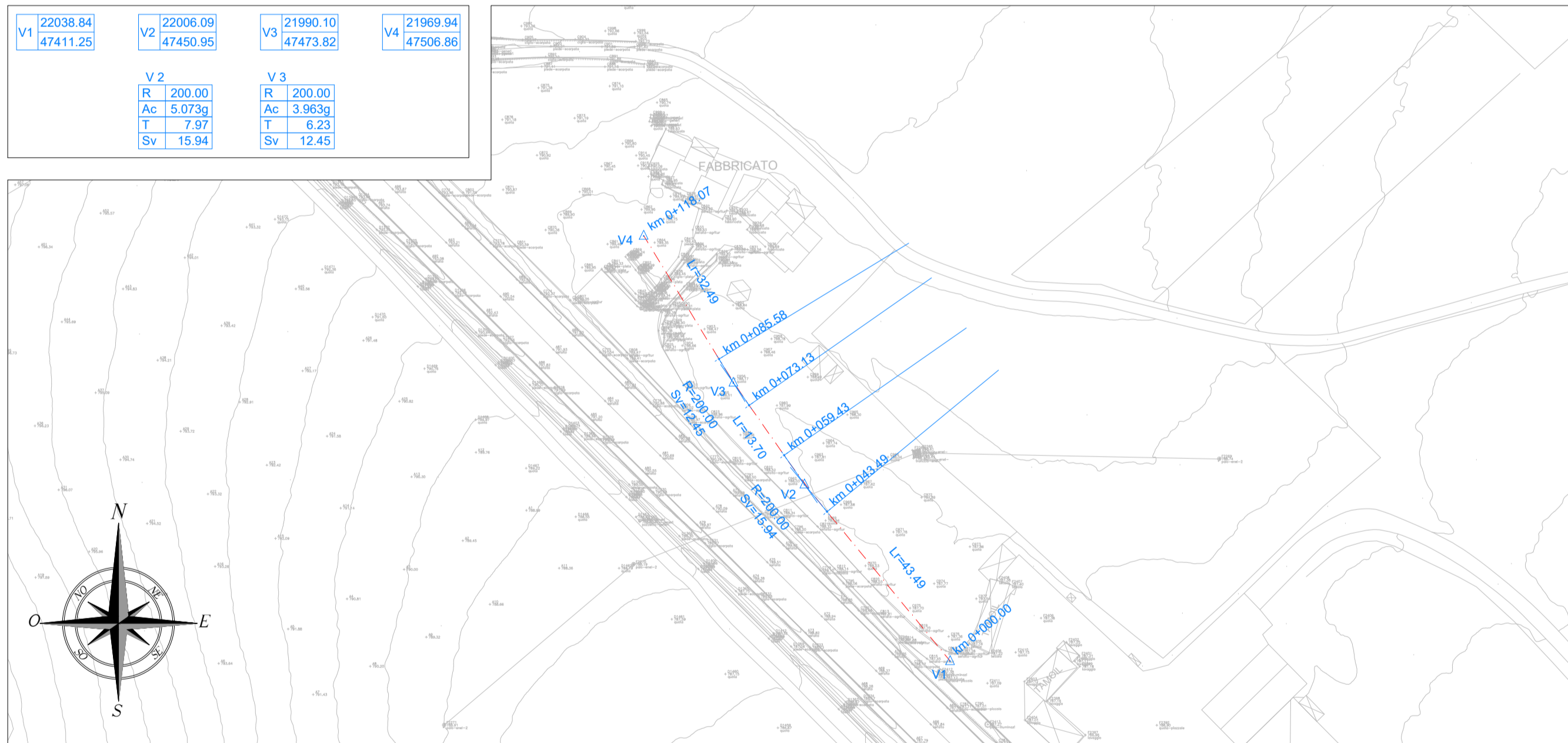


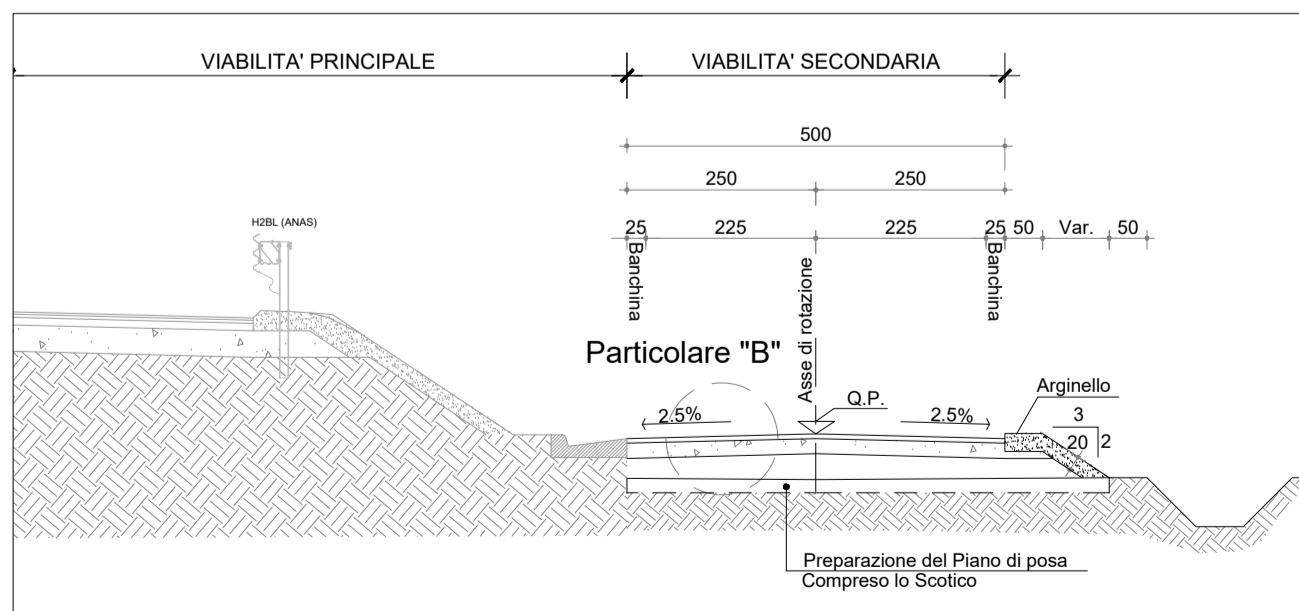
Planimetria di progetto (1:1000)



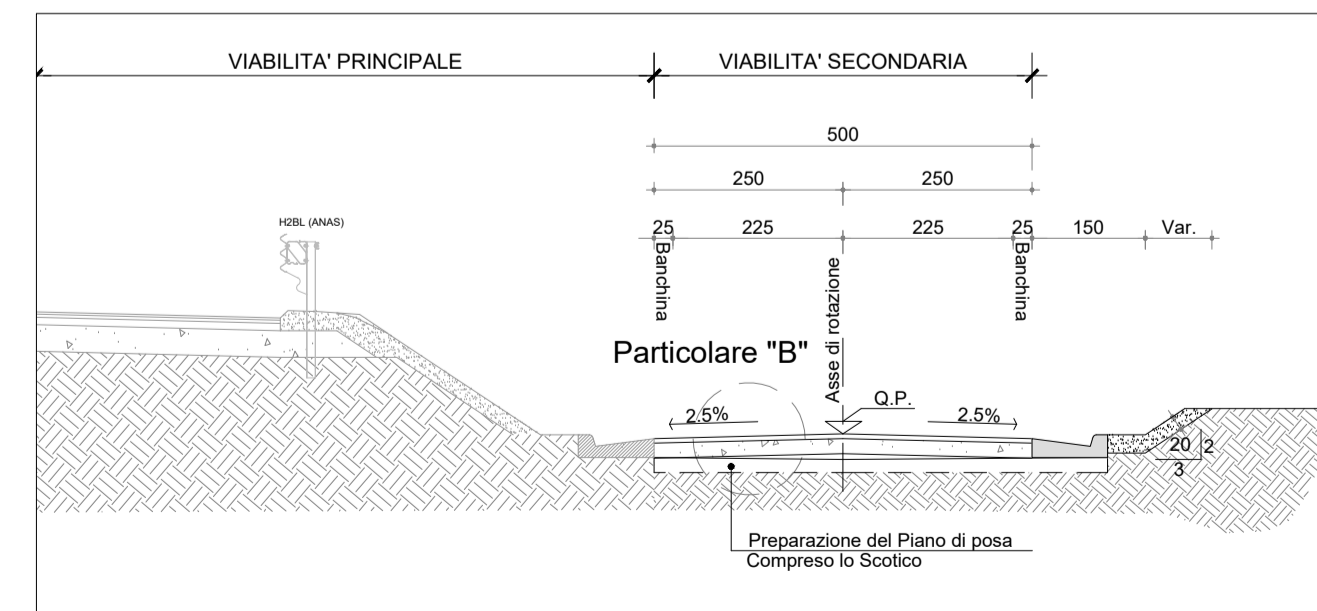
Planimetria di tracciamento (1:1000)



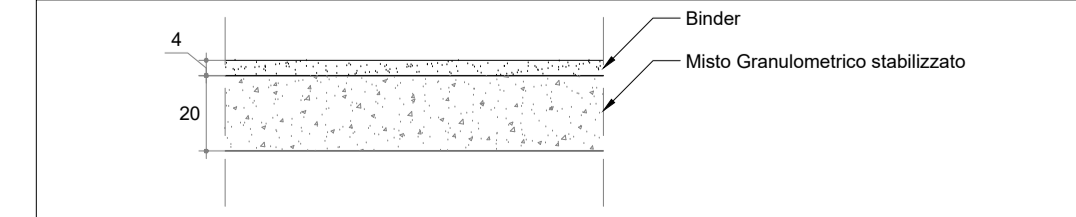
Sezione Tipo in rilevato in affiancamento viabilità principale con scarpata (1:100)




Sezione Tipo in trincea in affiancamento viabilità principale con scarpata (1:100)



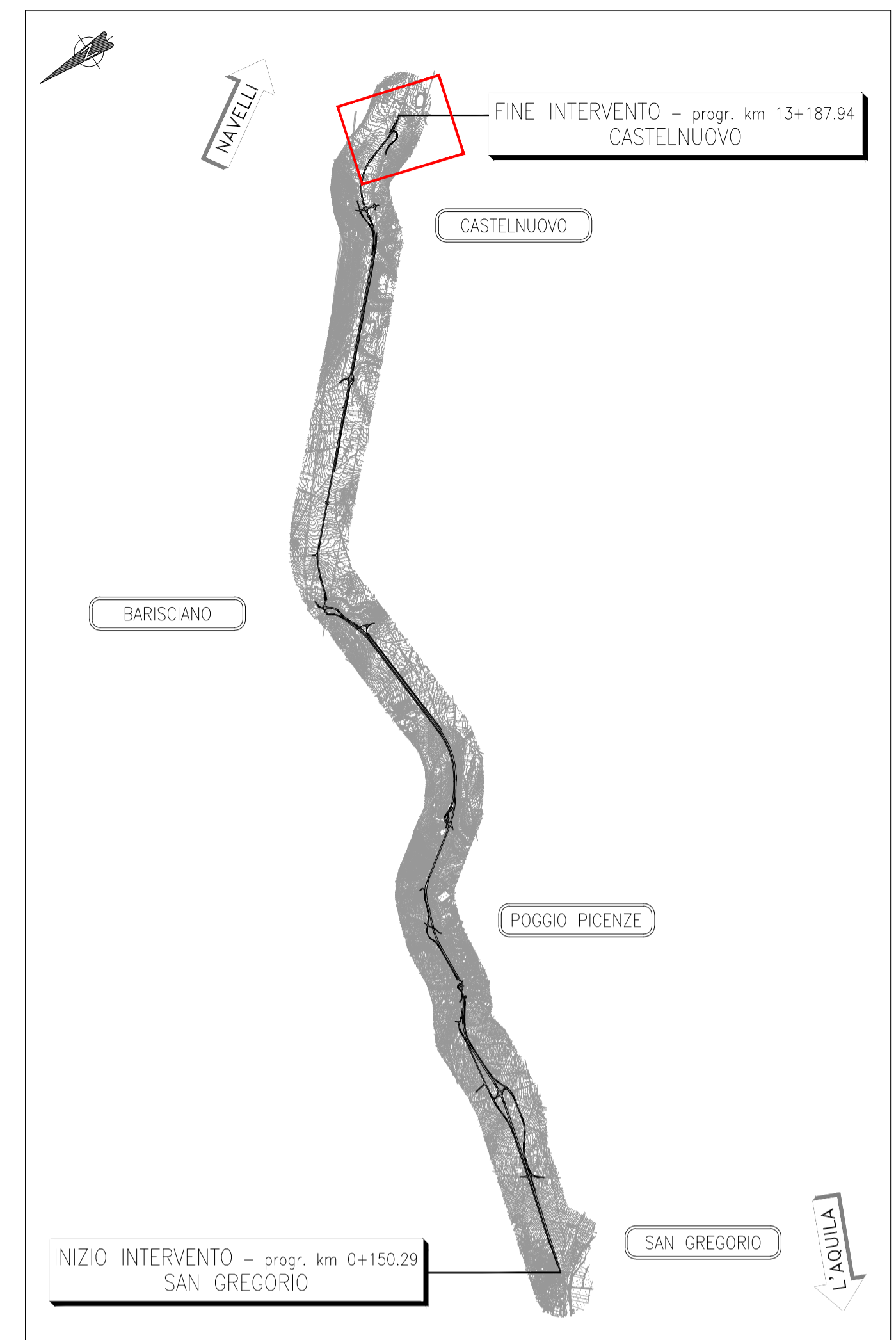
Particolare "B"



Profilo longitudinale (1:1000/1:100)



KEY-PLAN



Direzione Progettazione e Realizzazione Lavori

S.S. 17 "dell'Appennino Abruzzese ad Appulo Sannitico"  
Tronco Antrodoco-Navelli  
Adeguamento tratto S.Gregorio-S. Pio delle Camere  
dal km 45+000 al km 58+000

PROGETTO DEFINITIVO

PROGETTAZIONE:



PROGETTISTA:

Prof. Ing. Andrea Del Grosso  
Ordine Ingg. Genova n. 3611

GEOLOGO:

Geol. Roberto Pedone  
Ordine Geol. Liguria n. 183

RESPONSABILE DELL'INTEGRAZIONE DELLE

DISCIPLINE SPECIALISTICHE:  
Ing. Alessandra Allotta  
Ordine Ingg. Genova n. 79954

COORDINATORE DELLA SICUREZZA:

Arch. Giorgio Villa  
Ordine Arch. Pavia n° 645

VISTO: IL RESPONSABILE DEL PROCEDIMENTO

Ing. CLAUDIO BUCCI

PROGETTO STRADALE

Viabilità a destinazione particolare  
Podere Nord 4 - Planimetria di progetto, Planimetria di tracciamento, Profilo Longitudinale, Sezioni Tipo

CODICE PROGETTO	NOME FILE	REVISIONE	SCALA:
S03PS04TRAPF10_A	S03PS04TRAPF10_A	A	VARIE
PROGETTO	LIV. PROG. ANNO	CODICE ELAB.	
DPA00001	D 22	S03PS04TRAPF10	
C			
B			
A	EMISSIONE NUOVI ELABORATI	02/2023	RINA
REV.	DESCRIZIONE	DATA	REDATTO VERIFICATO APPROVATO
			A. BADO A. DEL GROSSO