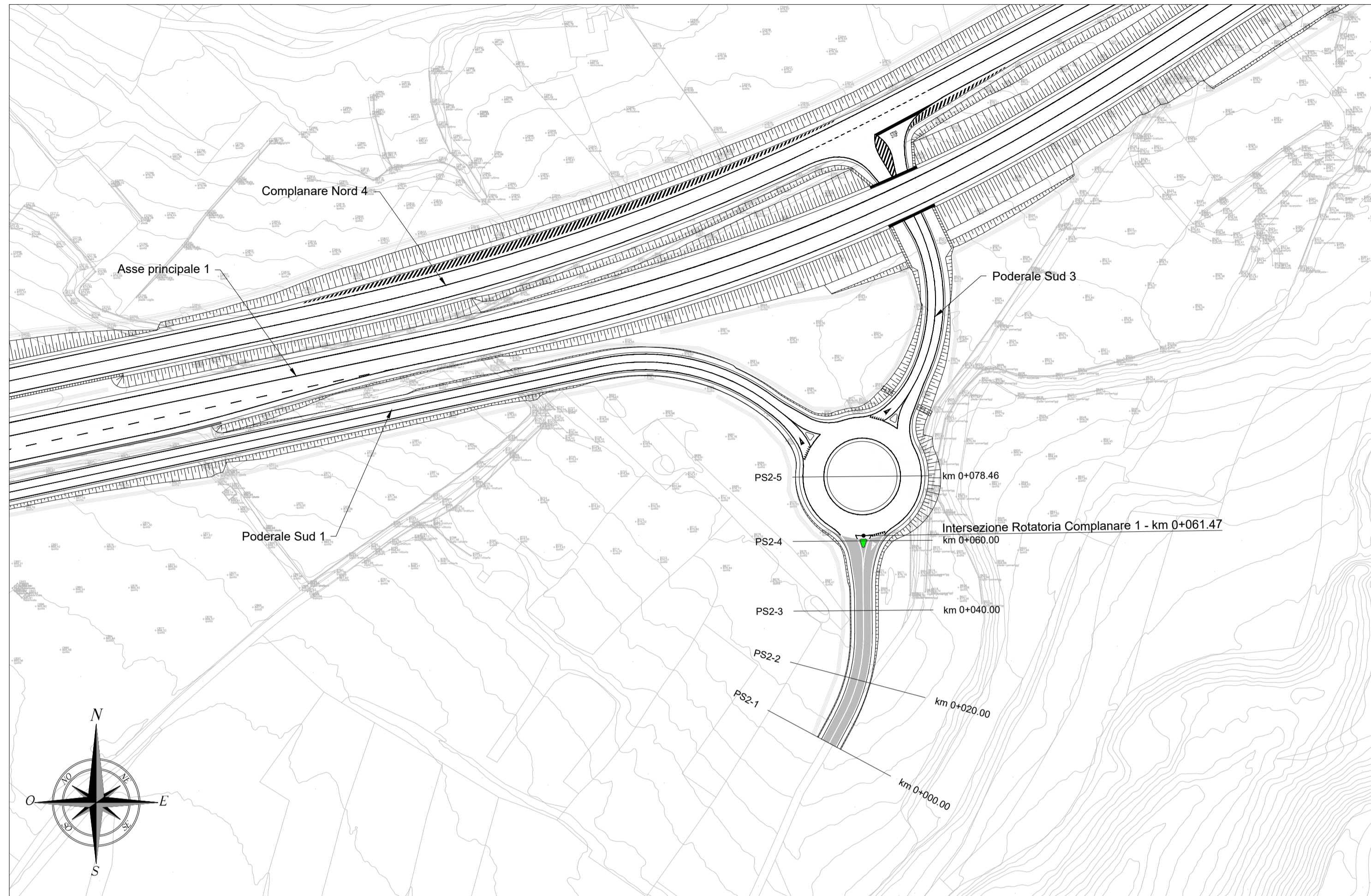
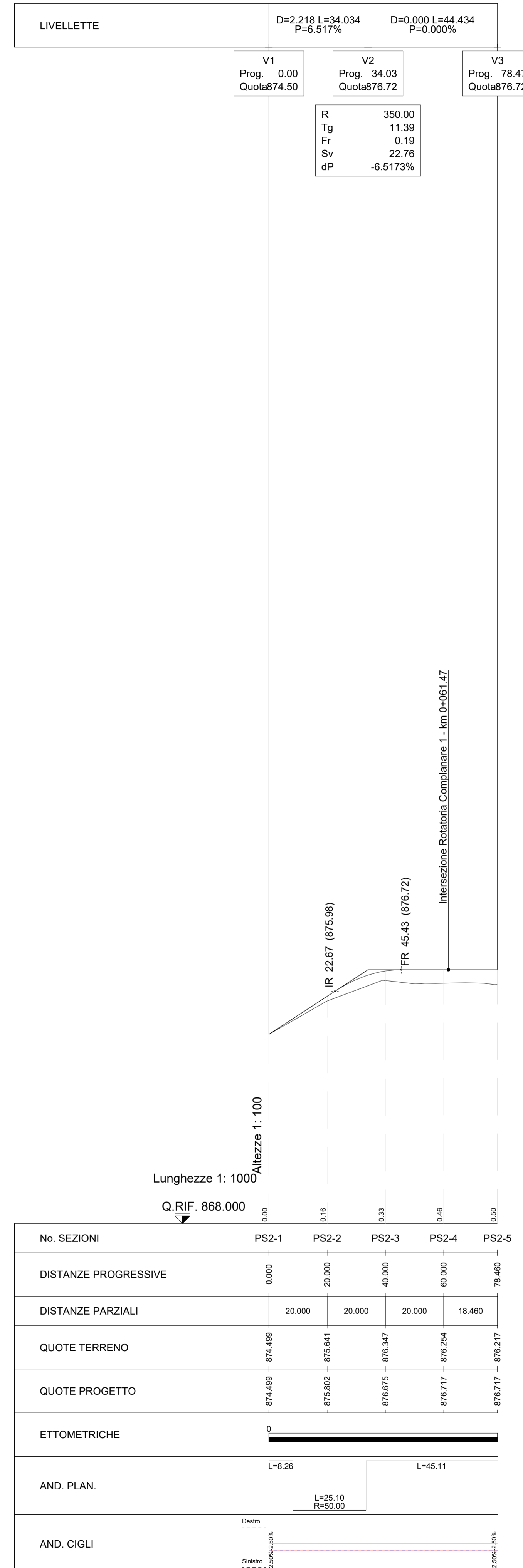


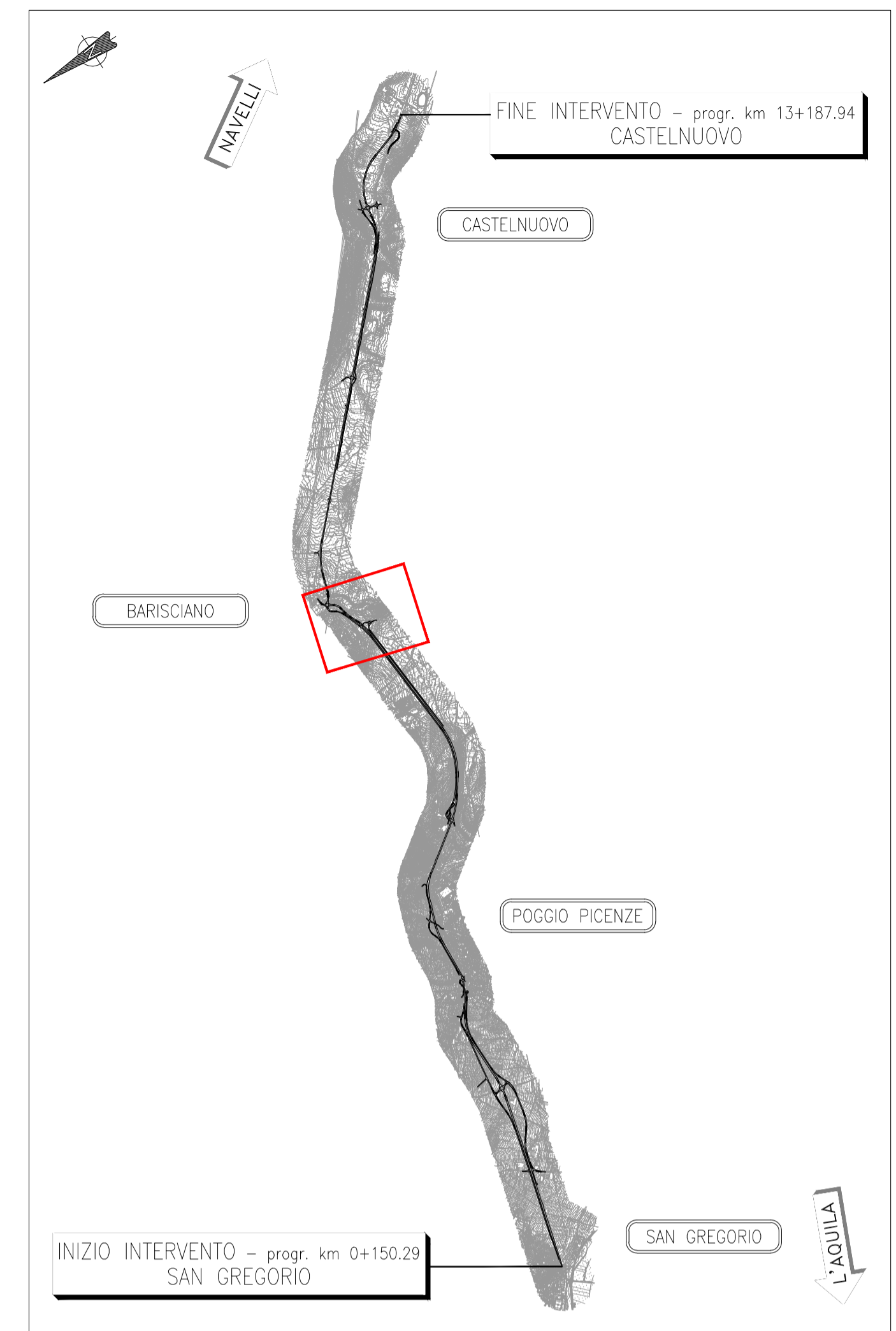
Planimetria di progetto (1:1000)



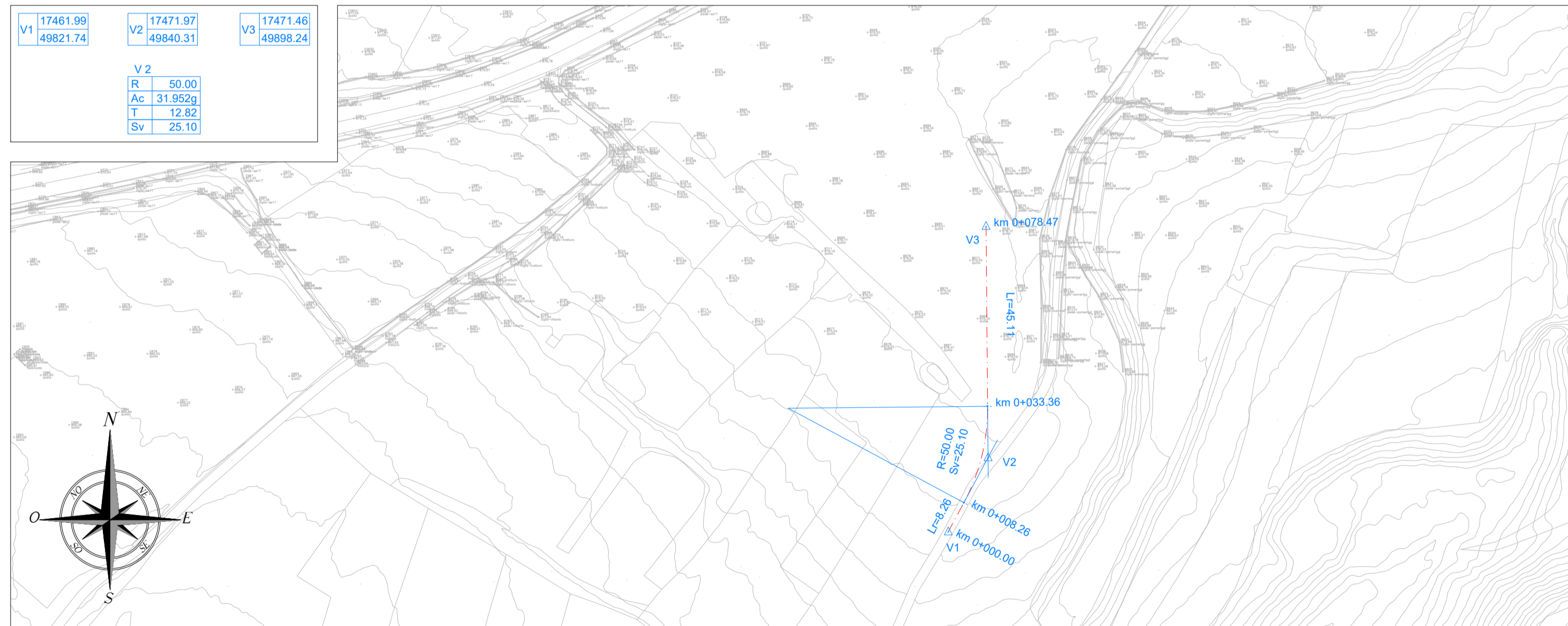
Profilo longitudinale (1:1000/1:100)



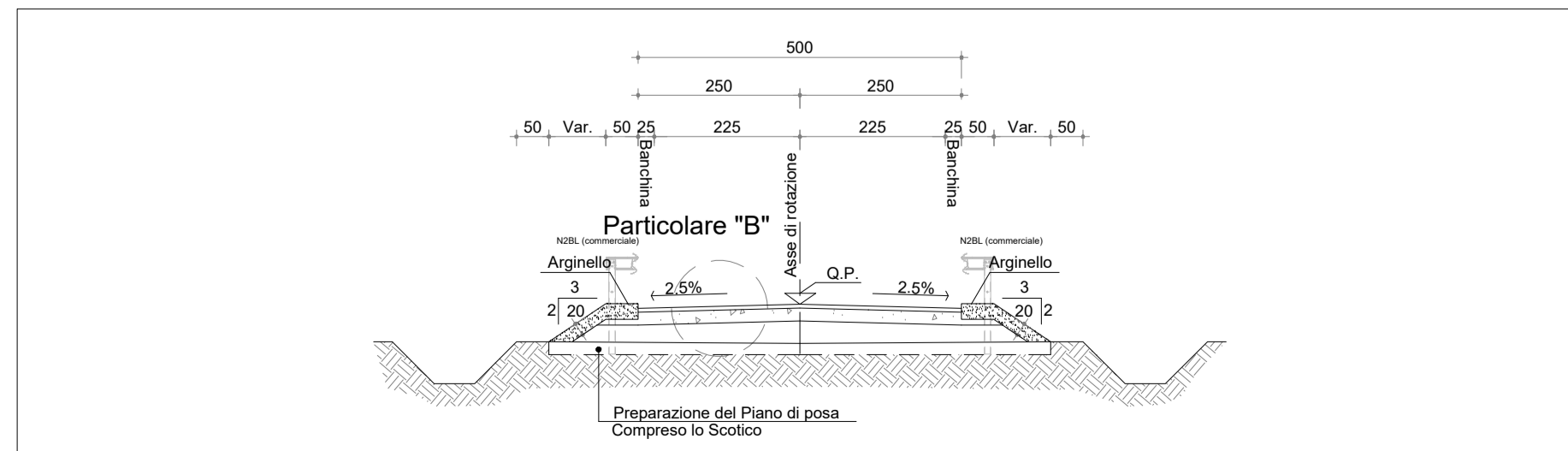
KEY-PLAN



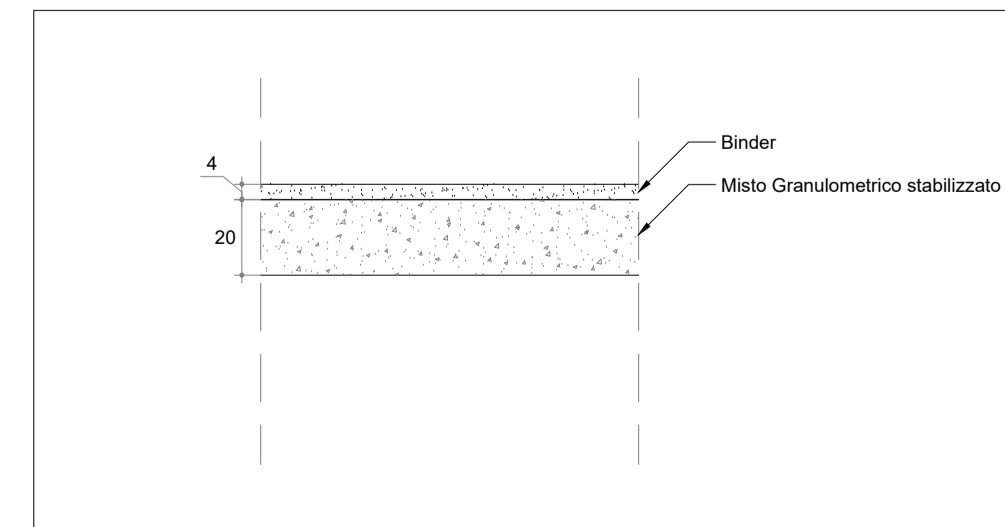
Planimetria di tracciamento (1:1000)



Sezione Tipo in rilevato (1:100)



Particolare "B"



Direzione Progettazione e Realizzazione Lavori

S.S. 17 "dell'Appennino Abruzzese ad Appulo Sannitico"
Tronco Antrodoco-Navelli
Adeguamento tratto S.Gregorio-S. Pio delle Camere
dal km 45+000 al km 58+000

PROGETTO DEFINITIVO

COD. AQ-01

PROGETTAZIONE:



PROGETTISTA:

Prof. Ing. Andrea Del Grosso
Ordine Ingg. Liguria n. 3611

GEOLOGO:

Geol. Roberto Pedone
Ordine Geol. Liguria n. 183

RESPONSABILE DELL'INTEGRAZIONE DELLE DISCIPLINE SPECIALISTICHE:

Ing. Alessandra Allotta
Ordine Ingg. Genova n. 79954

COORDINATORE DELLA SICUREZZA:

Arch. Giorgio Villa
Ordine Arch. Pavia n° 645

VISTO: IL RESPONSABILE DEL PROCEDIMENTO
Ing. CLAUDIO BUCCI

PROGETTO STRADALE

Viabilità a destinazione particolare

Poderale Sud 2 - Planimetria di progetto, Planimetria di tracciamento, Profilo Longitudinale, Sezioni Tipo

CODICE PROGETTO	NOME FILE	REVISIONE	SCALA:
PROGETTO	S03PS04TRAPP12_A		
LIV. PROG. ANNO	CODICE ELAB.		
DPA00001 D 22	S03PS04TRAPP12	A	VARIE

REV.	DESCRIZIONE	DATA	REDATTO	VERIFICATO	APPROVATO
C					
B					
A	EMISSIONE NUOVI ELABORATI	02/2023	RINA	A. BADO	A. DEL GROSSO