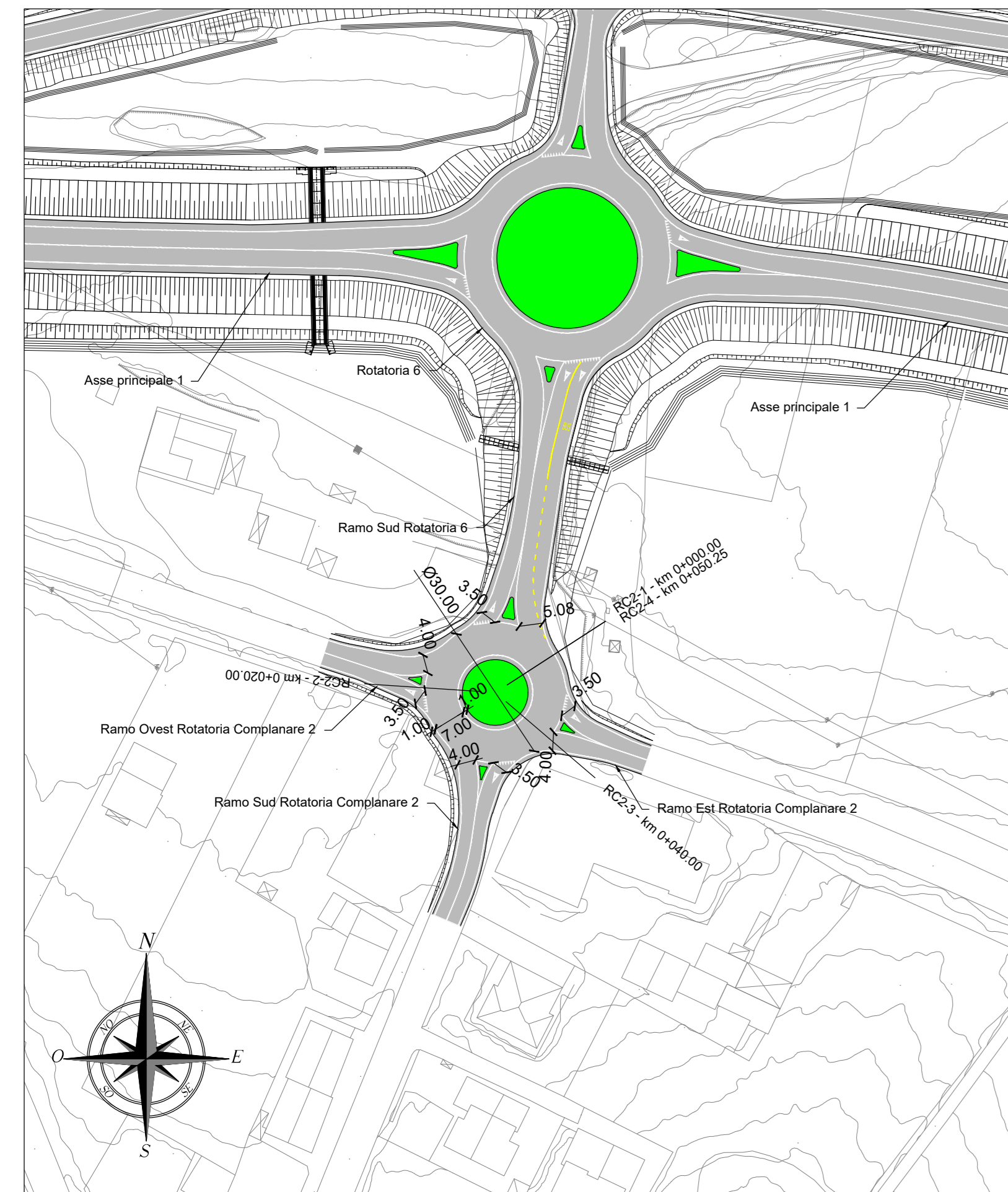
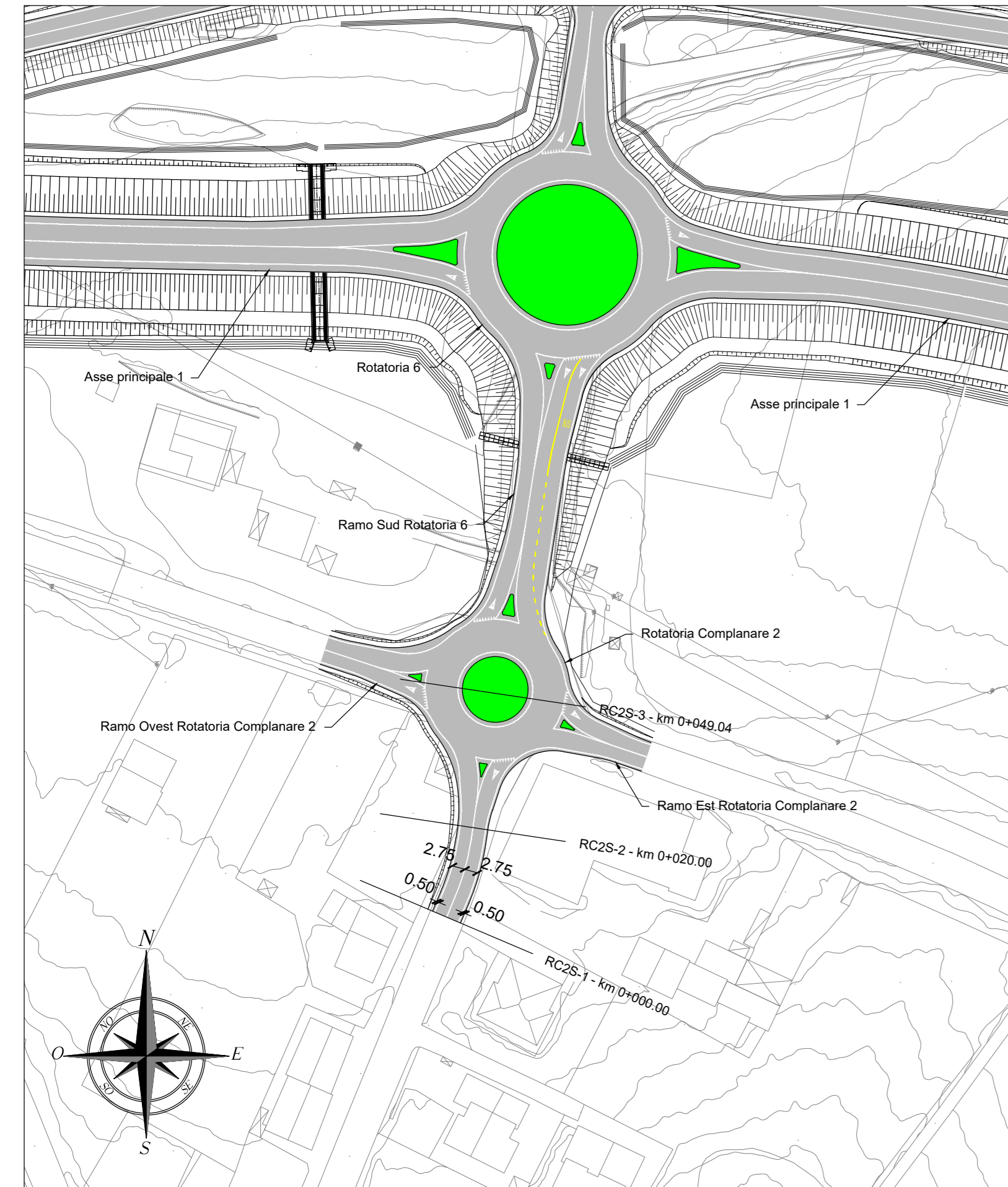


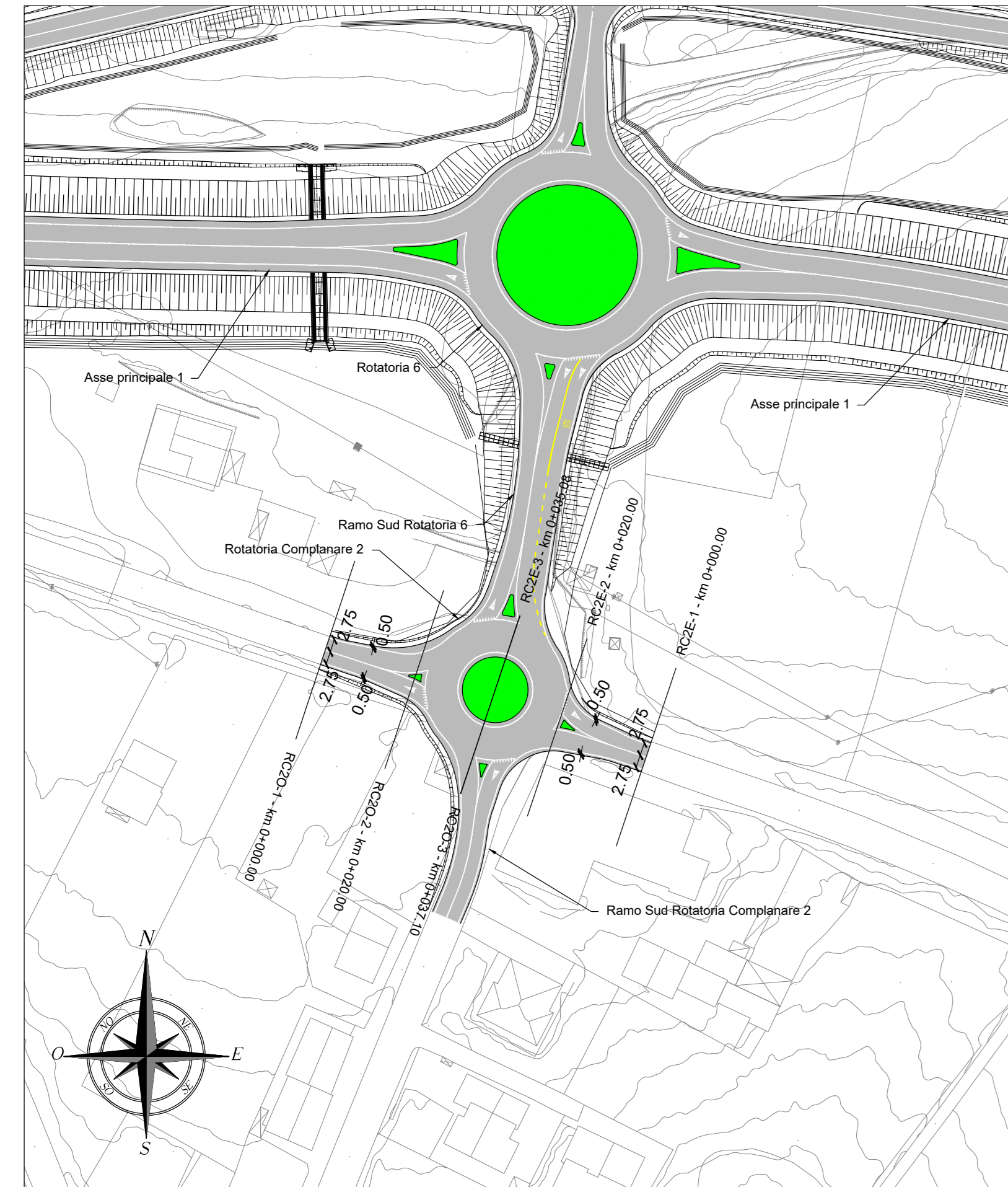
ROTATORIA COMPLANARE 2
Planimetria di progetto - Corona circolare (1:1000)



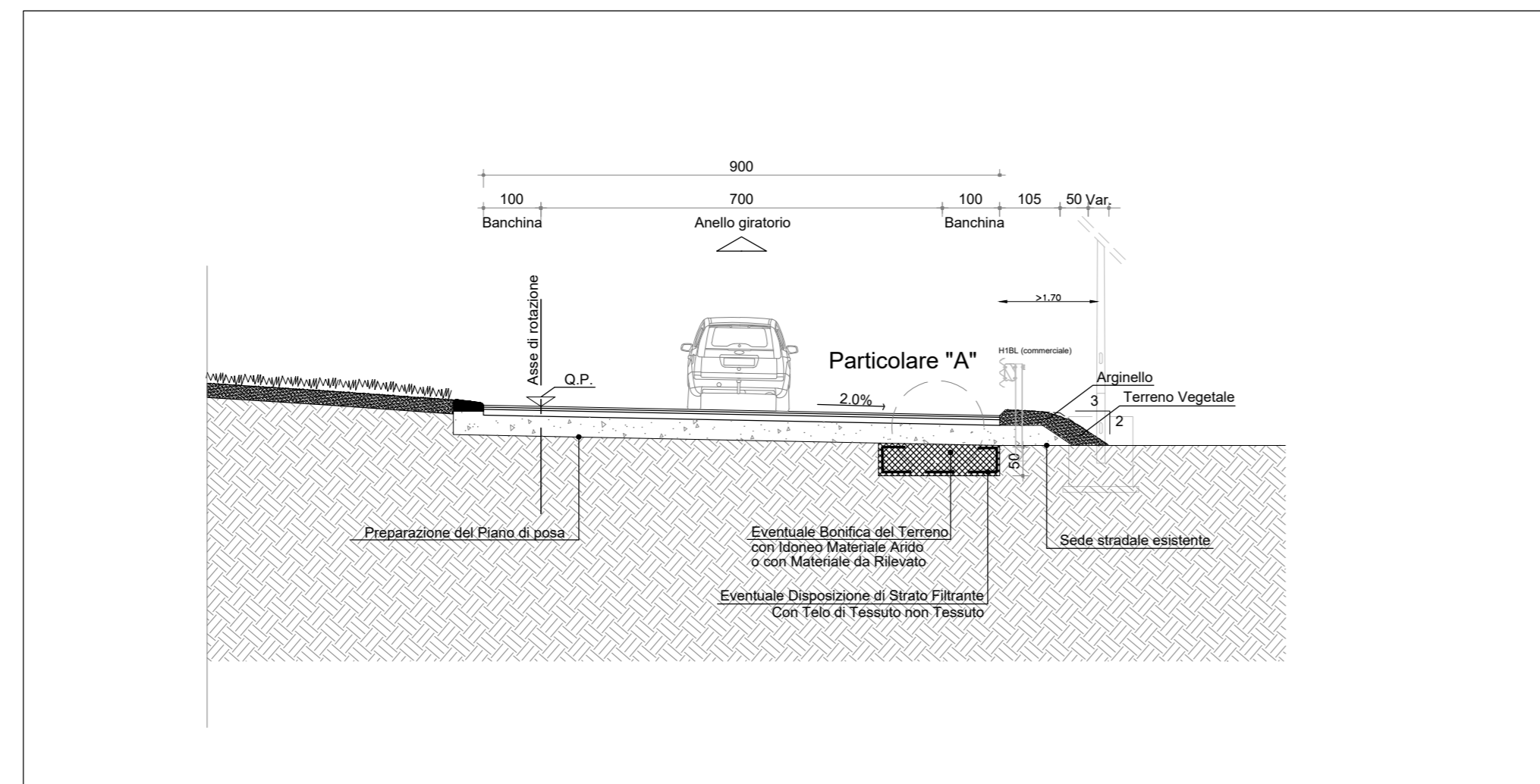
ROTATORIA COMPLANARE 2
Planimetria di progetto - Ramo sud (1:1000)



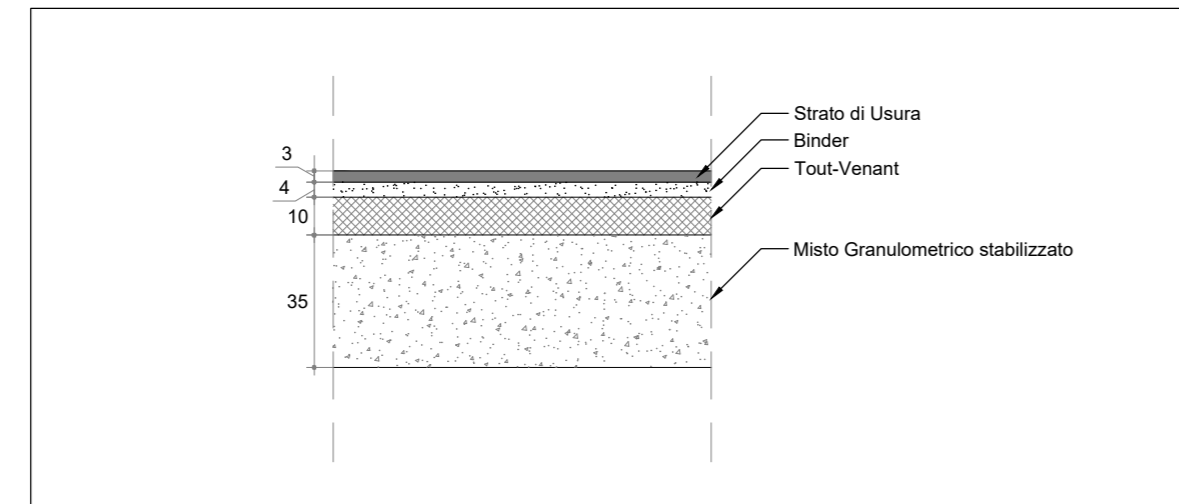
ROTATORIA COMPLANARE 2
Planimetria di progetto - Rami: ovest, est (1:1000)



ROTATORIA COMPLANARE 2
Sezione tipo - Corona circolare (1:100)



Particolare "A" (1:20)



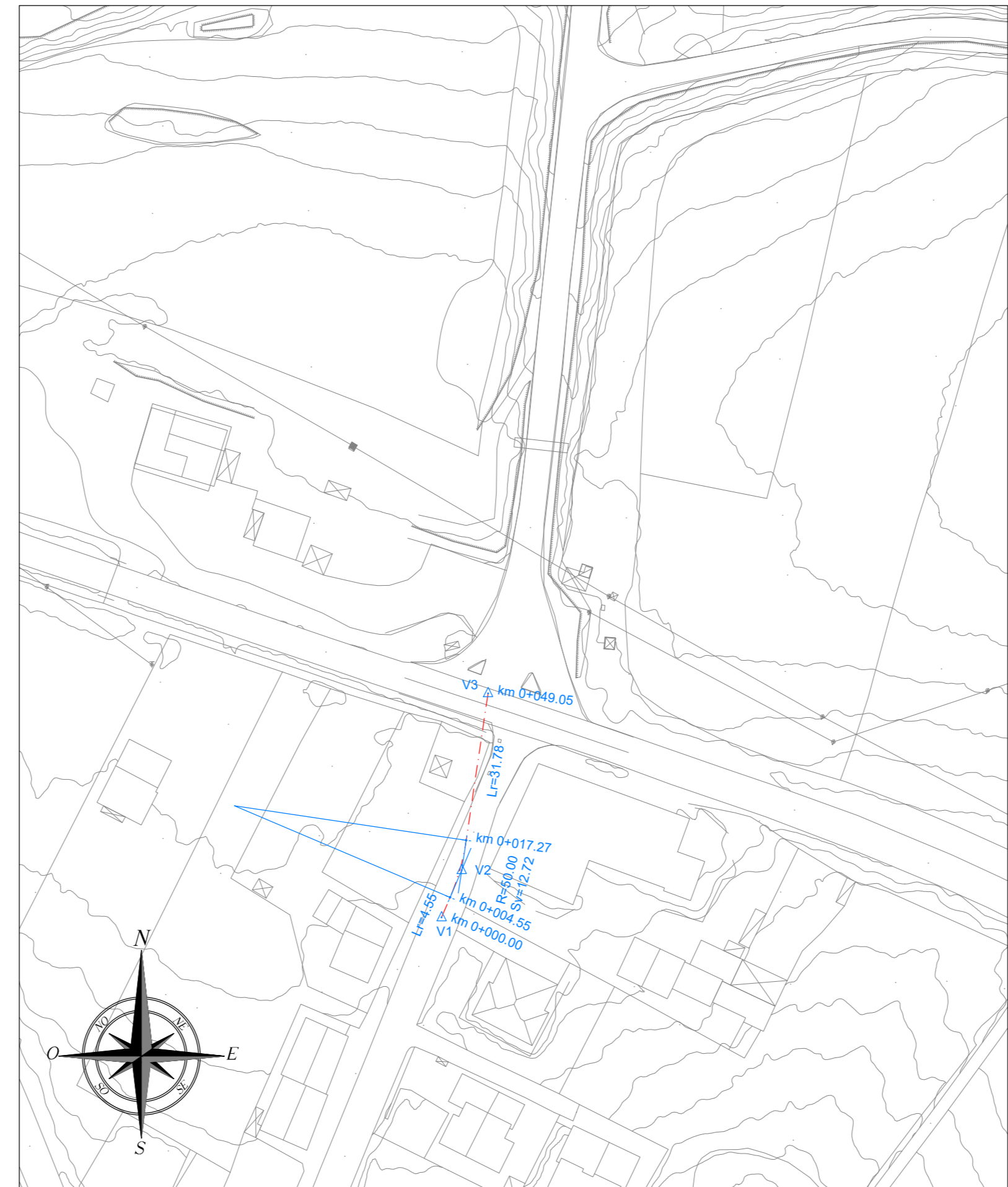
Coordinate tracciamento Corona circolare

V1	[21358.42]
V2	[47977.85]
V3	[8.00]
AC	[400.0000]
T	[0.00]
Sv	[50.26]
C1	[21351.71]
C2	[47973.47]

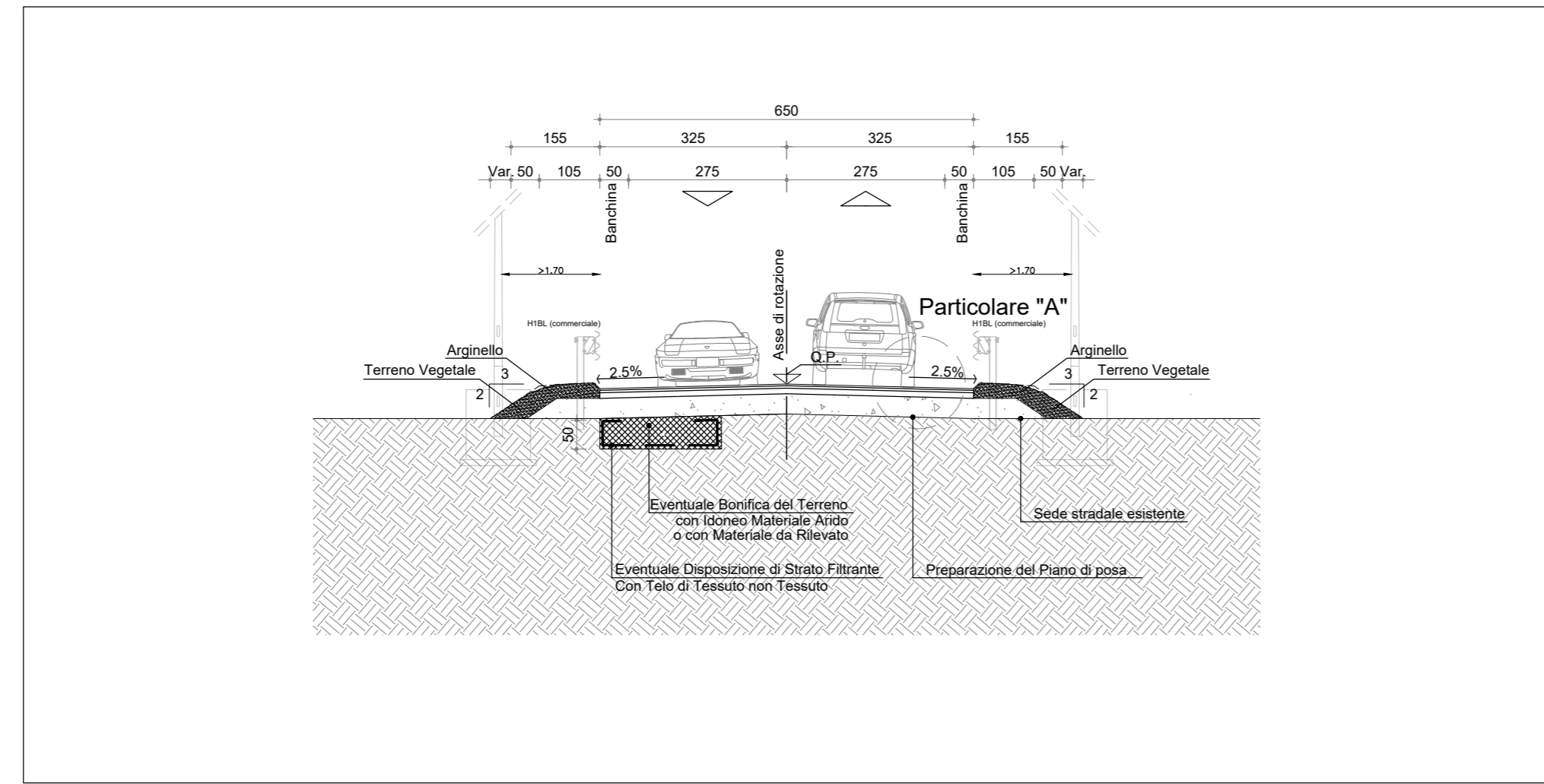
ROTATORIA COMPLANARE 2
Planimetria di tracciamento - Corona circolare (1:1000)



ROTATORIA COMPLANARE 2
Planimetria di tracciamento - Ramo sud (1:1000)



ROTATORIA COMPLANARE 2
Sezione tipo - Rami: sud, est, ovest (1:100)



Coordinate tracciamento Ramo ovest

V1	[21315.40]
V2	[47962.03]
V3	[21350.63]
V4	[47970.38]
V5	[50.00]
AC	[16.1956]
T	[0.30]
Sv	[17.72]

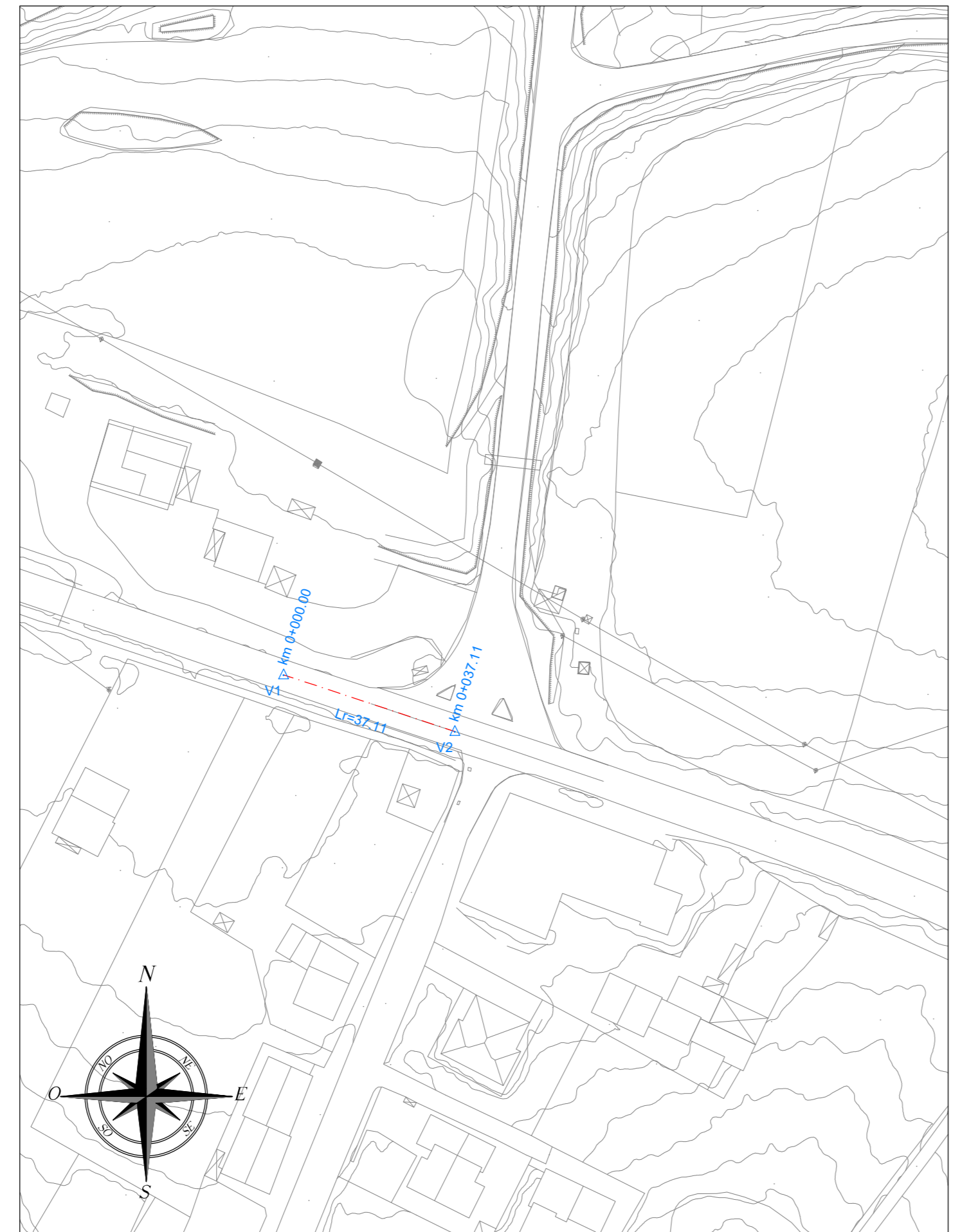
Coordinate tracciamento Ramo sud

V1	[21341.29]
V2	[47955.09]
V3	[21345.58]
V4	[47955.09]
V5	[21351.20]
V6	[47972.84]
V7	[50.00]
AC	[16.1956]
T	[0.30]
Sv	[17.72]

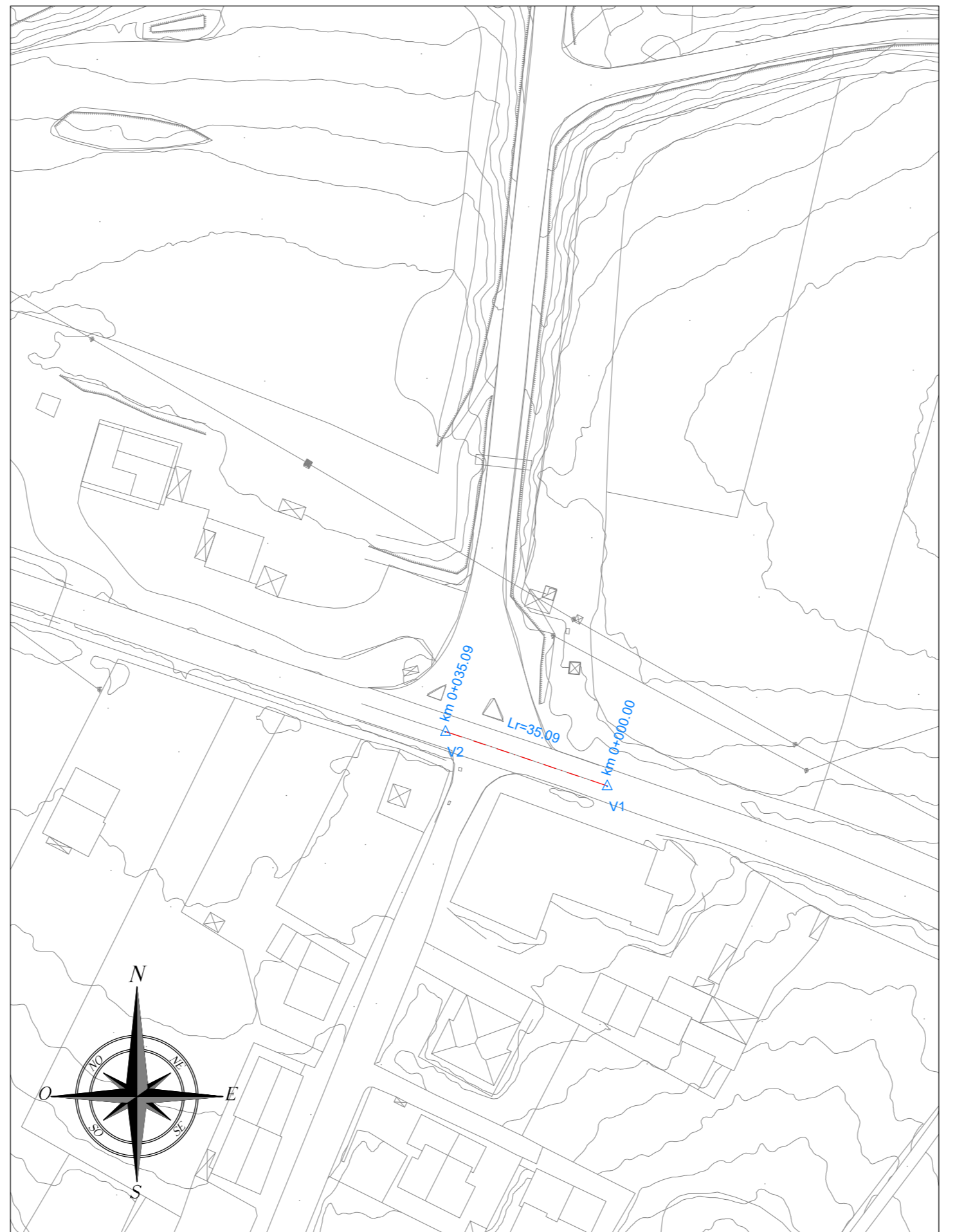
Coordinate tracciamento Ramo est

V1	[21383.85]
V2	[47959.21]
V3	[21350.63]
V4	[47970.38]

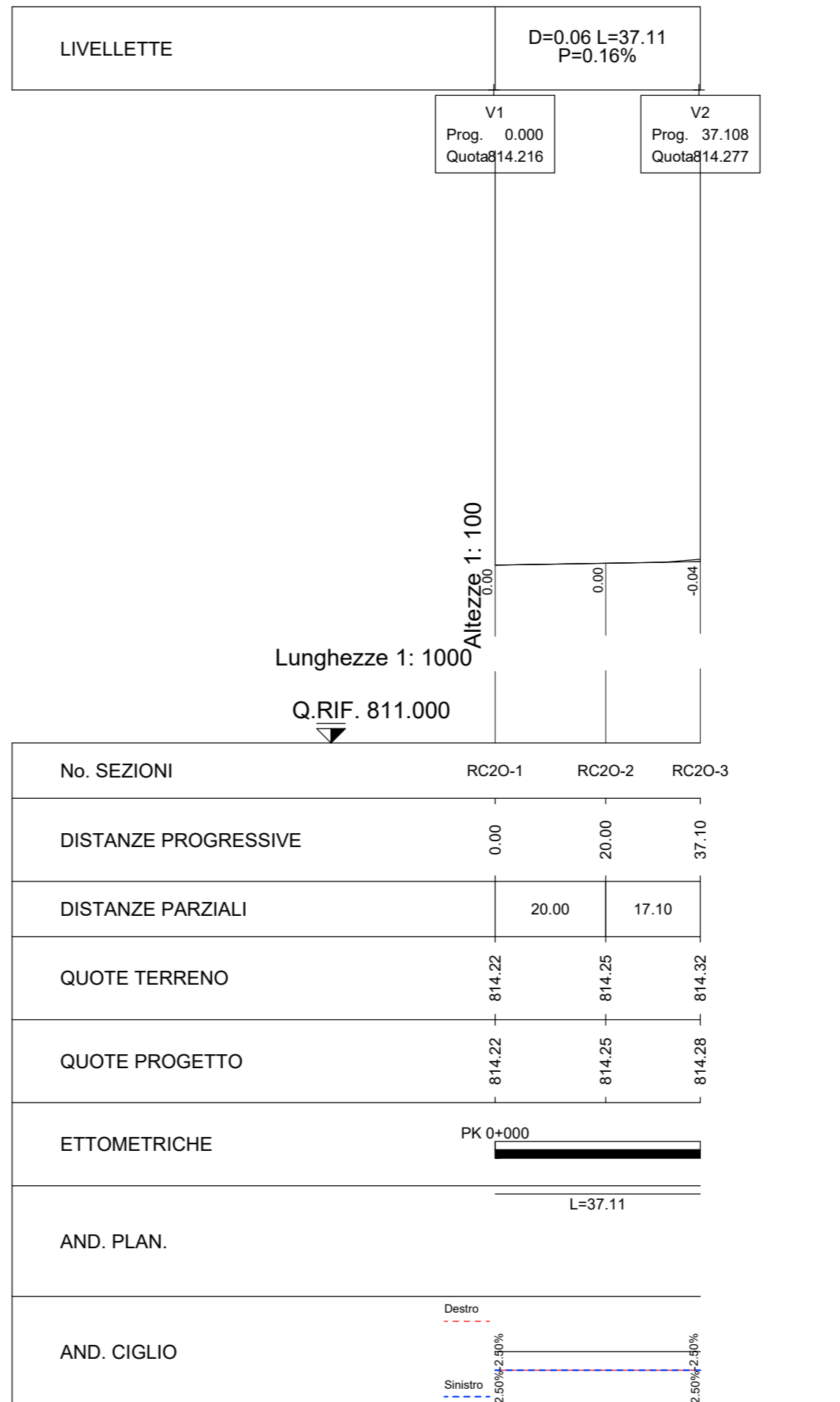
ROTATORIA COMPLANARE 2
Planimetria di tracciamento - Ramo ovest (1:1000)



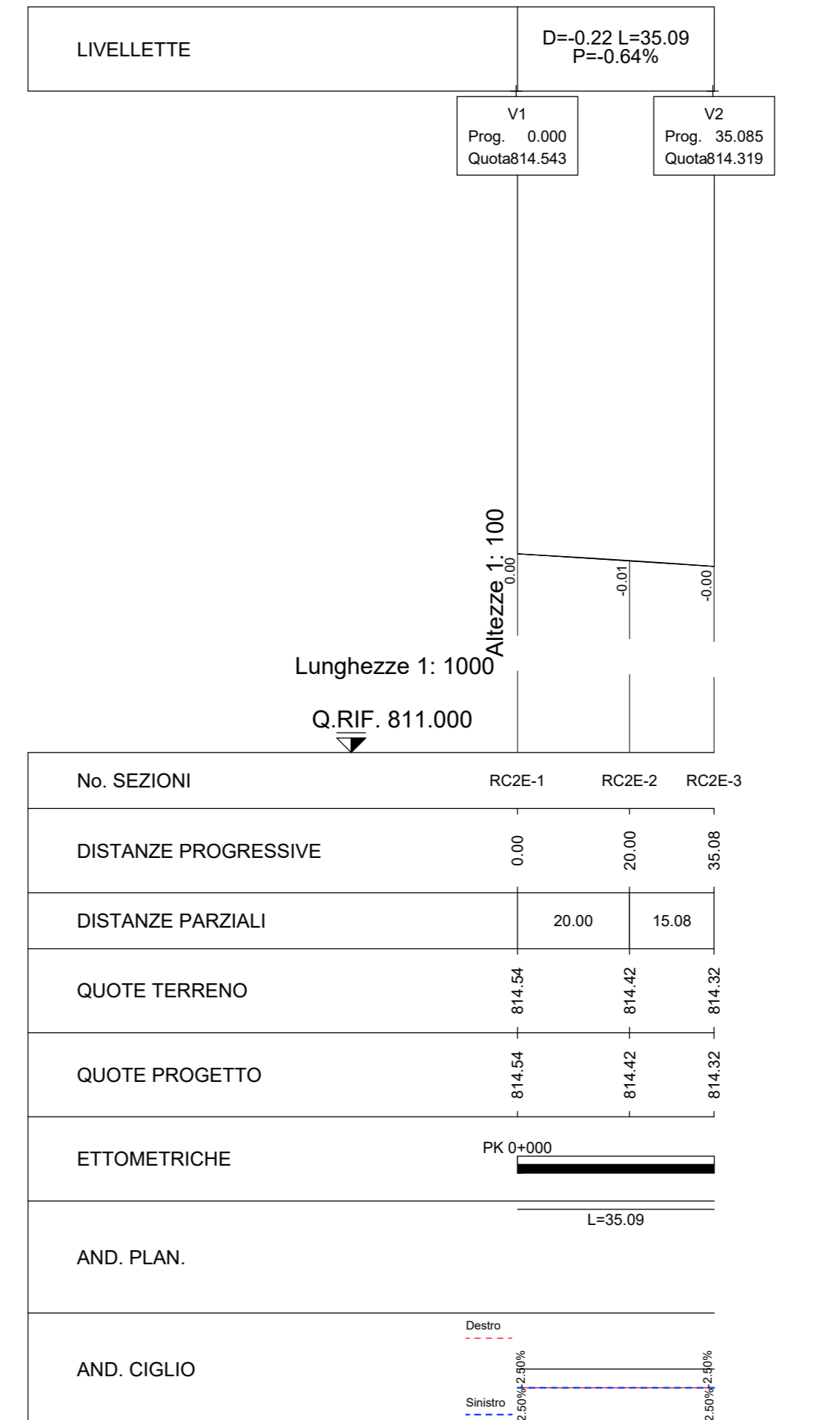
ROTATORIA COMPLANARE 2
Planimetria di tracciamento - Ramo est (1:1000)



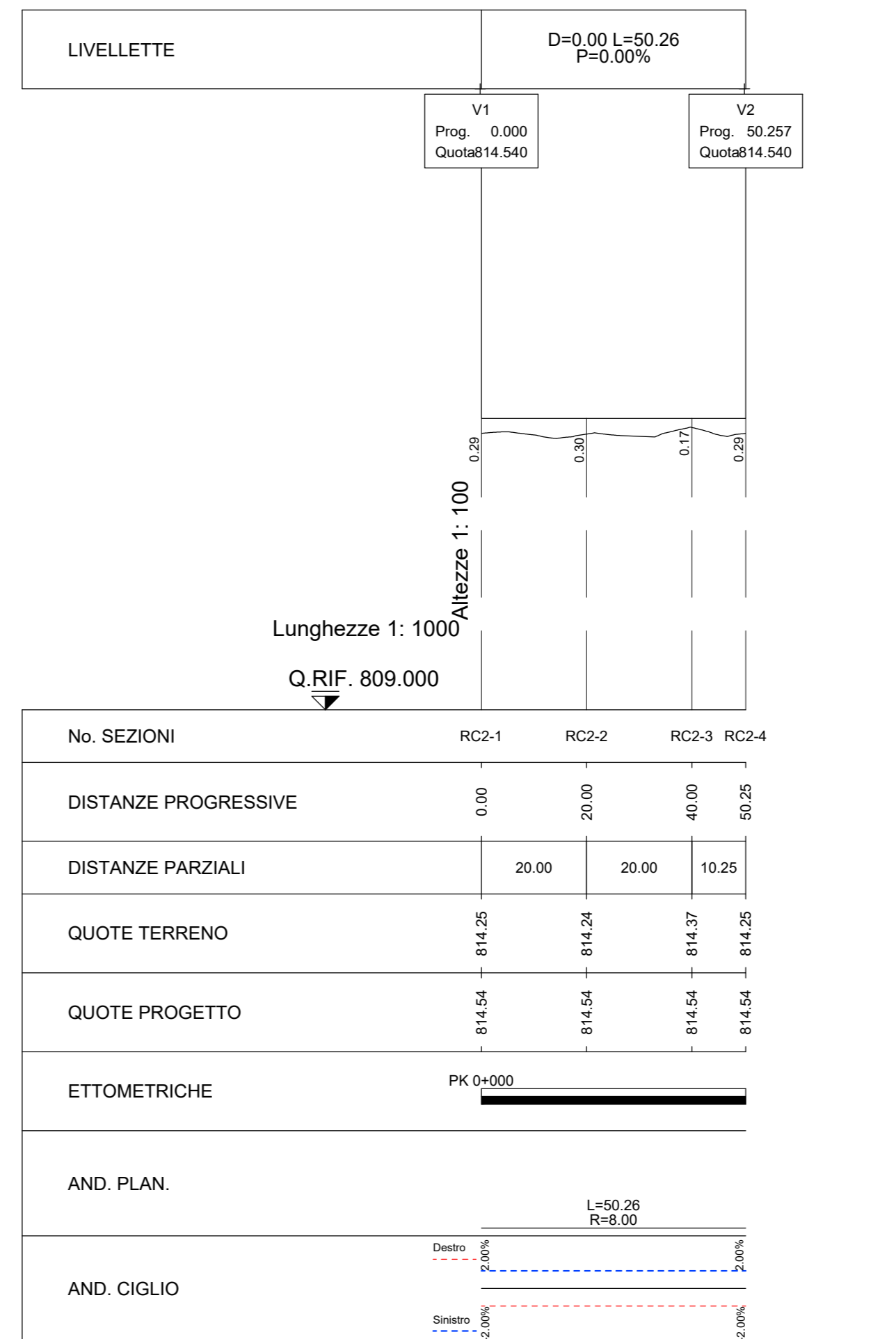
ROTATORIA COMPLANARE 2
Profilo longitudinale - Ramo ovest (1:1000/1:100)



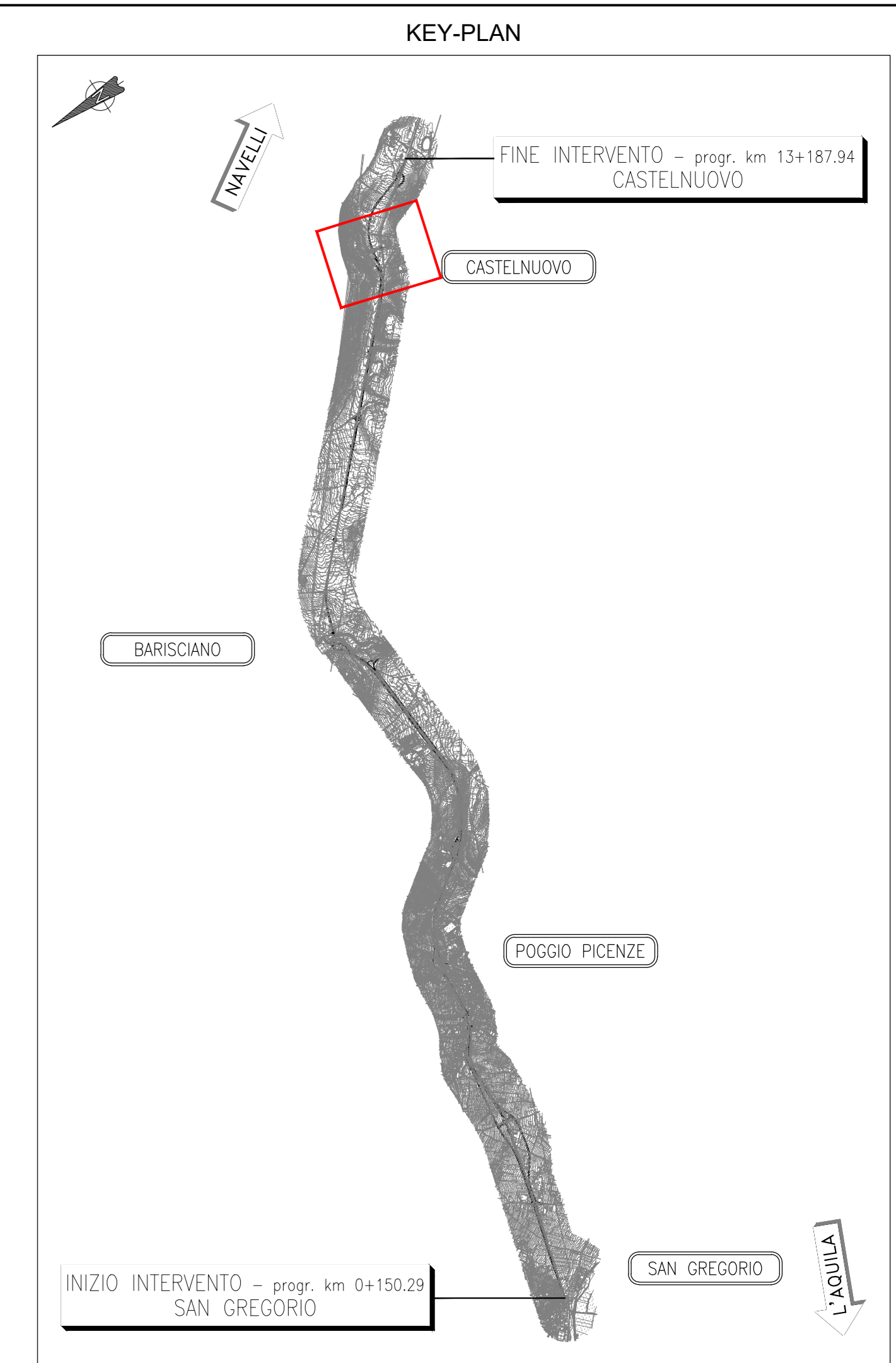
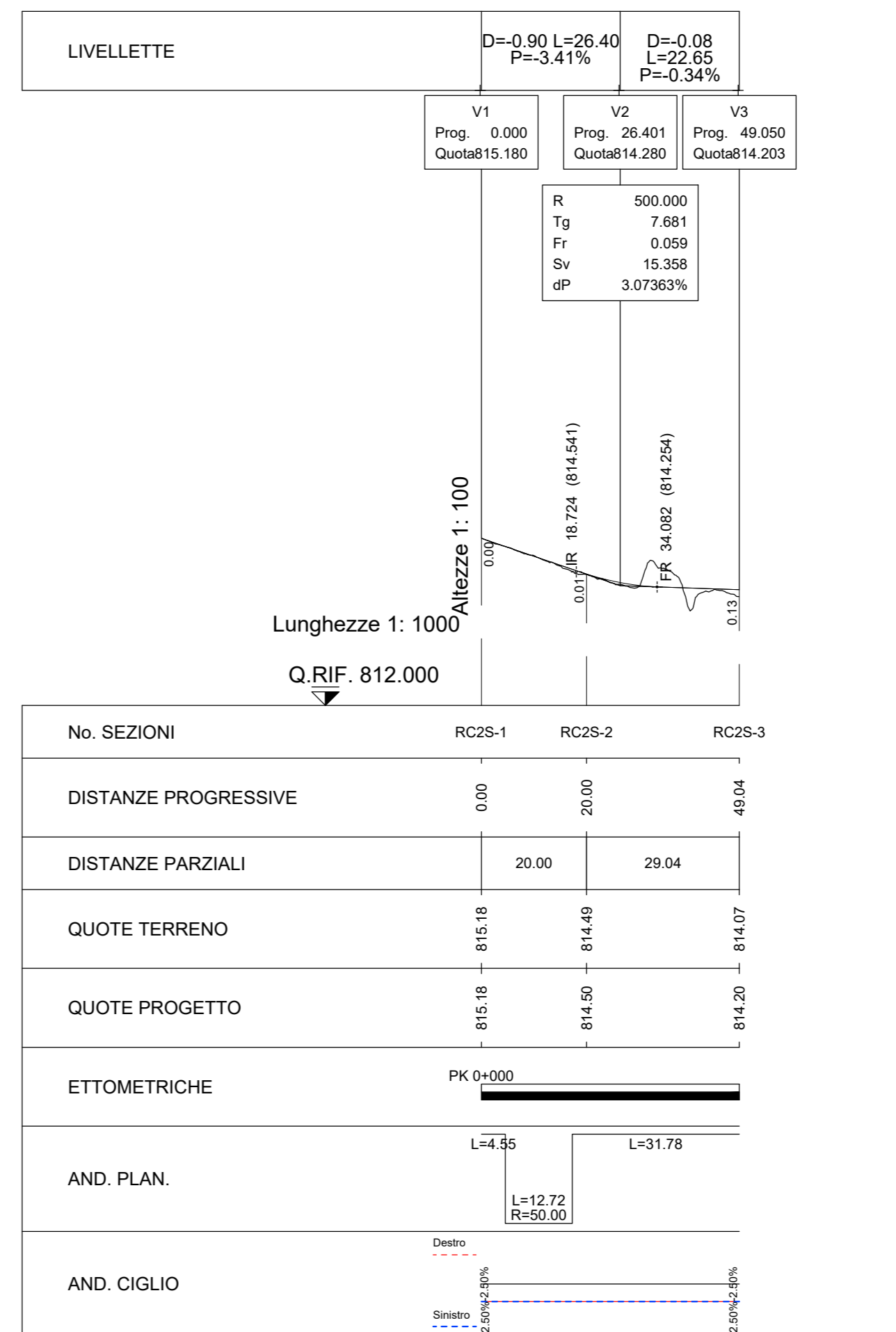
ROTATORIA COMPLANARE 2
Profilo longitudinale - Ramo est (1:1000/1:100)



ROTATORIA COMPLANARE 2
Profilo longitudinale - Corona circolare (1:1000/1:100)



ROTATORIA COMPLANARE 2
Profilo longitudinale - Ramo sud (1:1000/1:100)



H bonifica Rotatoria Complanare 2

Sanas GRUPPO FS ITALIANE *Direzione Progettazione e Realizzazione Lavori*

S.S. 17 "dell'Appennino Abruzzese ad Appulo Sannitico"
Tronco Antrodoco-Navelli
Adeguamento tratto S.Gregorio-S. Pio delle Camere
dal km 45+000 al km 58+000

PROGETTO DEFINITIVO COD. AQ-01

PROGETTAZIONE: **RIFA**
AMBERG ENGINEERING
ETACONS S.p.A.
INGEGNERI ASSOCIATI
LAND

PROGETTISTA: Prof. Ing. Antonio Del Grosso
COORDINATORE: Dott. Ing. Genova n. 3611

GEOLOGO: Geol. Roberto Pedone
COORDINATORE: Dott. Geol. Ugur n. 183

RESPONSABILE DELL'INTEGRAZIONE DELLE DISCIPLINE SPECIALISTICHE: Ing. Alessandro Alotta
COORDINATORE: Dott. Ing. Genova n. 79954

COORDINATORE DELLA SICUREZZA: Arch. Giorgio Villa
COORDINATORE: Dott. Arch. Pisto n. 645

VISTO: IL RESPONSABILE DEL PROCEDIMENTO Ing. CLAUDIO BUCCI

PROGETTO STRADALE
Intervento
Rotatoria Complanare 2 con rami Ovest, Est e Sud
Planimetria di progetto, Planimetria di tracciamento, Profilo Longitudinale, Sezioni Tipo

CODICE PROGETTO	VOOP050TRAPP08_A	REVISIONE	A	SCALA:	VARIE				
PROGETTO	01/22	ELAB.	VOOP050TRAPP08						
EMMISSIONE	NOVI ELABORATI	DATA	02/2023	REDA	A. PIRO	VERIFICATO	A. DEL ORSIO	APPROVATO	
DESCRIZIONE		DATA		REDA		VERIFICATO		APPROVATO	