# PROFILO LONGITUDINALE

ASSE PRINCIPALE DAL Km 11+097.00 AL Km 11+897.00




KEYPLAN

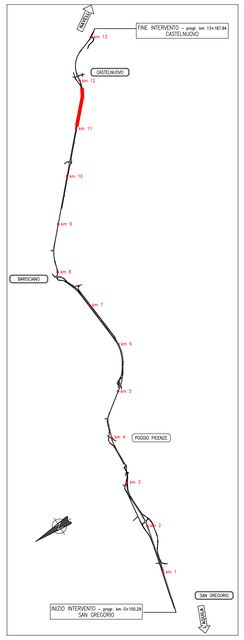


NAVELLI

# PROFILO LONGITUDINALE

ASSE PRINCIPALE DAL Km 11+897.00 AL Km 12+697.00

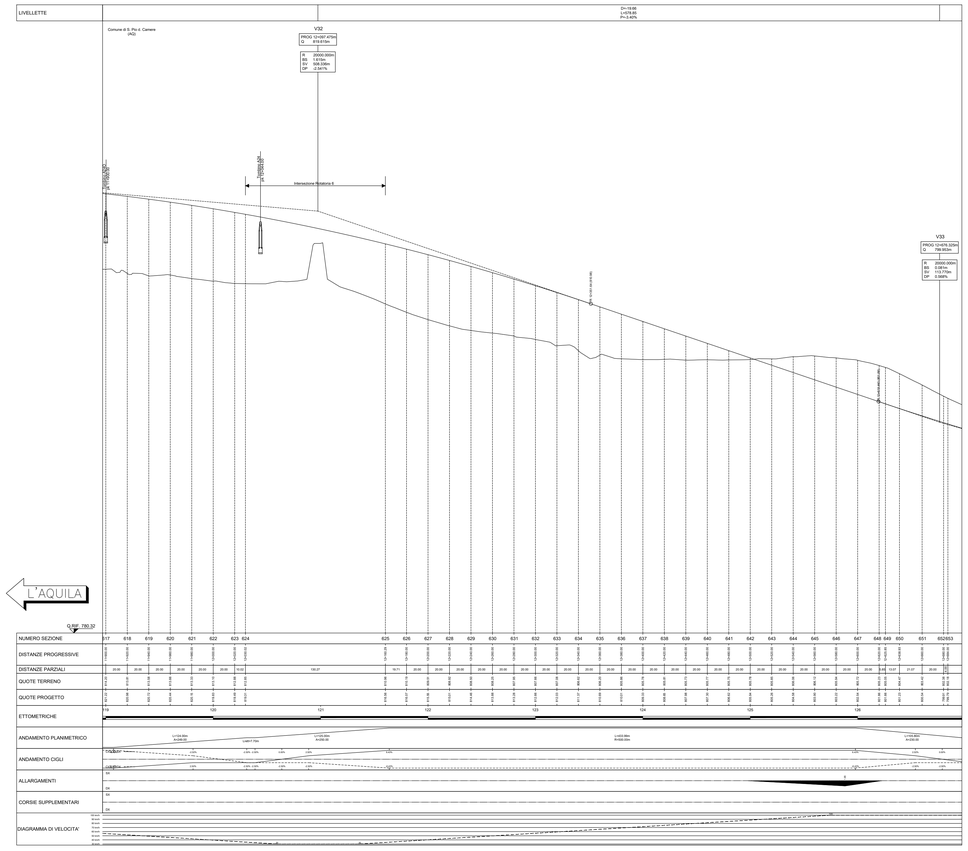


KEYPLAN

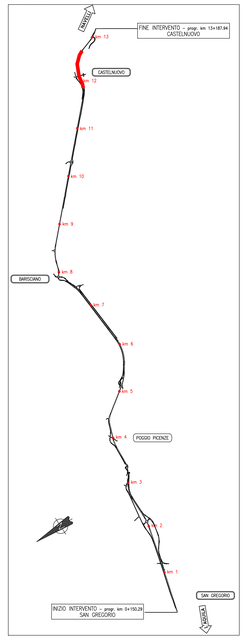


NAVELLI

# PLANIMETRIA DI PROGETTO

ASSE PRINCIPALE DAL Km 11+100.00 AL Km 12+684.00

Anas
GRUPPO FS ITALIANE

*Direzione Progettazione e Realizzazione Lavori*

# S.S. 17 "dell'Appennino Abruzzese ad Appulo Sannitico"

## Tronco Antrodoco-Navelli
## Adeguamento tratto S.Gregorio-S. Pio delle Camere
## dal km 45+000 al km 58+000

**PROGETTO DEFINITIVO** — COD. AQ–01


PROGETTAZIONE:

RINA

AMBERG ENGINEERING

ETACONS S.r.l. Società di Ingegneria

cdb INGEGNERI ASSOCIATI

LAND

PROGETTISTA:
*Prof. Ing. Andrea Del Grosso*
*Ordine Ingg. Genova n. 3611*
DEL GROSSO ANDREA 02.03.2023 17:20:01 UTC

GEOLOGO:
*Geol. Roberto Pedone*
*Ordine Geol. Liguria n. 183*

RESPONSABILE DELL'INTEGRAZIONE DELLE DISCIPLINE SPECIALISTICHE:
*Ing. Alessandro Aliotta*
*Ordine Ingg. Genova n.7995A*
ALESSANDRO ALIOTTA 01.03.2023 15:01:09 UTC

COORDINATORE DELLA SICUREZZA:
*Arch. Giorgio Villa*
*Ordine Arch. Provincia di Pavia n.645*

VISTO: IL RESPONSABILE DEL PROCEDIMENTO
*Ing. CLAUDIO BUCCI*


Planimetrie e profili longitudinali
Alternativa prescelta – Tav.8 di 9

| CODICE PROGETTO (PROGETTO / LIV. PROG. / ANNO) | NOME FILE | REVISIONE | SCALA: |
|---|---|---|---|
| DPA0001 D 20 | T00IA34AMBPL09_B<br>CODICE ELAB. T00IA34AMBPL09 | B | VARIE |

| REV. | DESCRIZIONE | DATA | REDATTO | VERIFICATO | APPROVATO |
|---|---|---|---|---|---|
| C | | | | | |
| B | REVISIONE A SEGUITO DI 1a ISTRUTTORIA ANAS | Febbraio 2023 | Rina | R. Pedone | R. Pedone |
| A | EMISSIONE | Settembre 2022 | Rina | R. Pedone | R. Pedone |