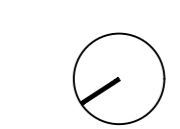
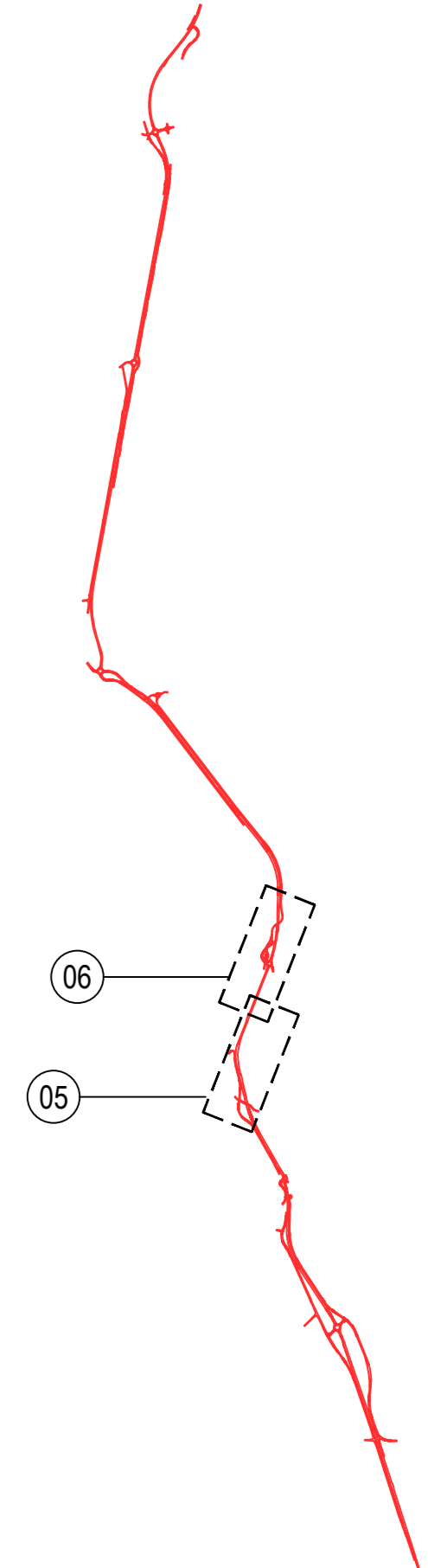


KEYPLAN



LEGENDA

- Limite aree oggetto d'intervento
- Limite aree per compensazioni ambientali
- Limite aree viabilità dismessa
- Limite aree di occupazione provvisoria

INTERVENTI PAESAGGISTICI

- Inerbimenti - (INR)
- Inerbimenti su scarpata - (INS)
- Pavimentazione in ghiaia - (PIG)
- Paesaggio agricolo - (PA1)
- Paesaggio agricolo - (PA2)
- Paesaggio agricolo - (PA3)
- Paesaggio Forestale - (PF1)
- Paesaggio infrastrutturale - (PI1)
- Paesaggio infrastrutturale - (PI2)
- Aree di cantiere da ripristinare allo stato ante operam - (INC)

OPERE INFRASTRUTTURALI

- Tombini
- Tombini
- Sottopassi faunistici

Sanas
GRUPPO FS ITALIANE
Direzione Progettazione e Realizzazione Lavori

S.S. 17 "dell'Appennino Abruzzese ad Appulo Sannitico"
Tronco Antrodoco-Navelli
Adeguamento tratto S.Gregorio-S. Pio delle Camere
dal km 45+000 al km 58+000

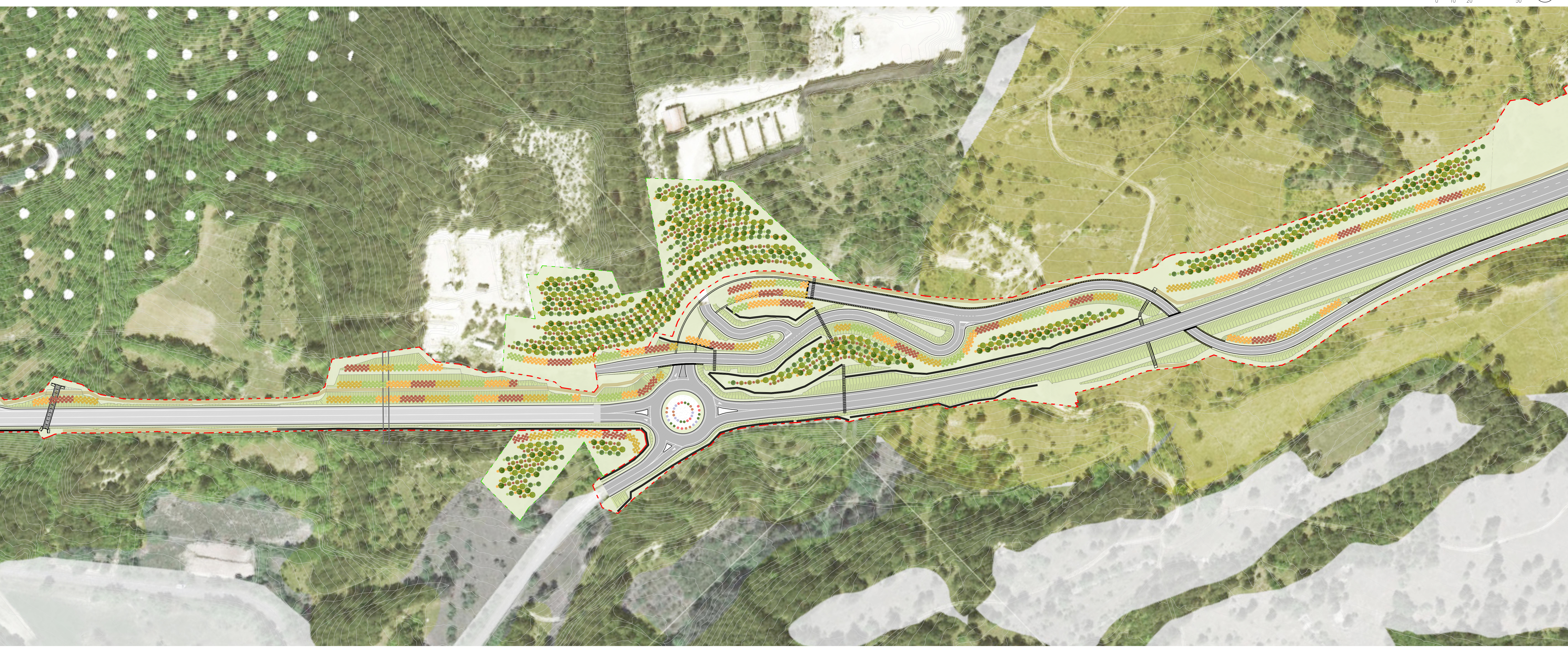
PROGETTO DEFINITIVO		COD. AQ-01
PROGETTAZIONE: 	PROGETTISTA E DIRETTORE TECNICO DELLE OPERE DI INSERIMENTO PAESAGGISTICO: Arch. Andrea Cito *1969 Ordine Arch. Milano n. 11359	
	GEOLOGO: Geol. Roberto Pedone Ordine Geol. Liguria n. 183	
	RESPONSABILE DELL'INTEGRAZIONE DELLE DISCIPLINE SPECIALISTICHE: Ing. Alessandro Alotta Ordine Ingg. Genova n. 79954	
	COORDINATORE DELLA SICUREZZA: Arch. Giorgio Vito Ordine Arch. Provincia di Pavia n. 645	
	VISTO: IL RESPONSABILE DEL PROCEDIMENTO Ing. CLAUDIO BUCO	

RELAZIONE PAESAGGISTICA
Planimetria opere a verde - 3 di 7

CODICE PROGETTO	NOME FILE	REVISIONE	SCALA:
PO01A01AMBPP02_B	PO01A01AMBPP02_B	B	1:1.000
PROGETTO	ELAB.	DATA	REDAITTO
PO01A01AMBPP02	PO01A01AMBPP03	Febbraio 2023	IF
OPERA		Settembre 2022	IF
REV.	DESCRIZIONE	DATA	REDAITTO VERIFICATO APPROVATO
C			
B	A seguito di istruttoria ANAS	Febbraio 2023	IF
A	EMISSIONE	Settembre 2022	IF



01 OPERE A VERDE - tratto 05
1:1.000



01 OPERE A VERDE - tratto 06
1:1.000