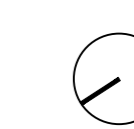
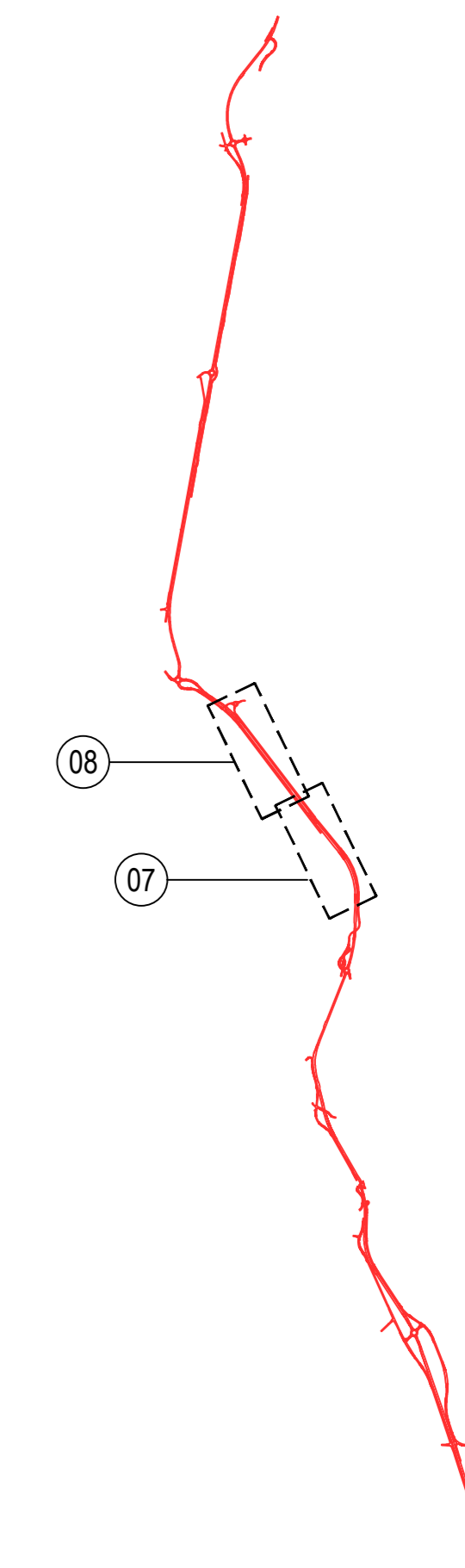


KEYPLAN



LEGENDA

- Limite aree oggetto d'intervento
- Limite aree per compensazioni ambientali
- Limite aree viabilità dismessa
- Limite aree di occupazione provvisoria

INTERVENTI PAESAGGISTICI


- Inerbimenti - (INR)
- Inerbimenti su scarpata - (INS)
- Pavimentazione in ghiaia - (PIG)
- Paesaggio agricolo - (PA1)
- Paesaggio agricolo - (PA2)
- Paesaggio agricolo - (PA3)
- Paesaggio Forestale - (PF1)
- Paesaggio infrastrutturale - (PI1)
- Paesaggio infrastrutturale - (PI2)
- Area di cantiere da ripristinare allo stato ante operam - (INC)

OPERE INFRASTRUTTURALI

- Tombini
- Tombini
- Sottopassi faunistici



01 OPERE A VERDE - tratto 07



01 OPERE A VERDE - tratto 08



Sanas
GRUPPO FS ITALIANE
Direzione Progettazione e Realizzazione Lavori

S.S. 17 "dell'Appennino Abruzzese ad Appulo Sannitico"
Tronco Antrodoco-Navelli
Adeguamento tratto S.Gregorio-S. Pio delle Camere
dal km 45+000 al km 58+000

PROGETTO DEFINITIVO COD. AQ-01

PROGETTAZIONE: RIA AMBERG ENGINEERING ETACONS s.r.l. cdB INGEGNERI ASSOCIATI LAND	PROGETTISTA E DIRETTORE TECNICO DELLE OPERE DI INSERIMENTO PAESAGGISTICO: Arch. Andrea Otto *1969 Ordine Arch. Milano n. 11359 GEOLOGO: Geol. Roberto Pedone Ordine Geol. Liguria n. 187 RESPONSABILE DELL'INTEGRAZIONE DELLE DISCIPLINE SPECIALISTICHE: Ing. Alessandro Alotta Ordine Ingg. Genova n. 79954 COORDINATORE DELLA SICUREZZA: Arch. Giorgio Villa Ordine Arch. Provincia di Pistoia n.645 VISTO: IL RESPONSABILE DEL PROCEDIMENTO Ing. CLAUDIO BUCO
--	---

RELAZIONE PAESAGGISTICA
Planimetria opere a verde - 4 di 7

CODICE PROGETTO	NOME FILE	REVISIONE	SCALA:
01000001	PO01A01AMBPP02_B	B	1:1.000
PROGETTO	LIV. PROG. ANNO	DATA	REDDATTO
01000001	020	2023	01
ELAB.	CODICE	DATA	REDDATTO
01000001	01000001	2023	01
C			
B	A seguito di istruttoria ANAS	Febbraio 2023	01
A	EMMISSIONE	Settembre 2022	01
REV.	DESCRIZIONE	DATA	REDDATTO VERIFICATO APPROVATO