

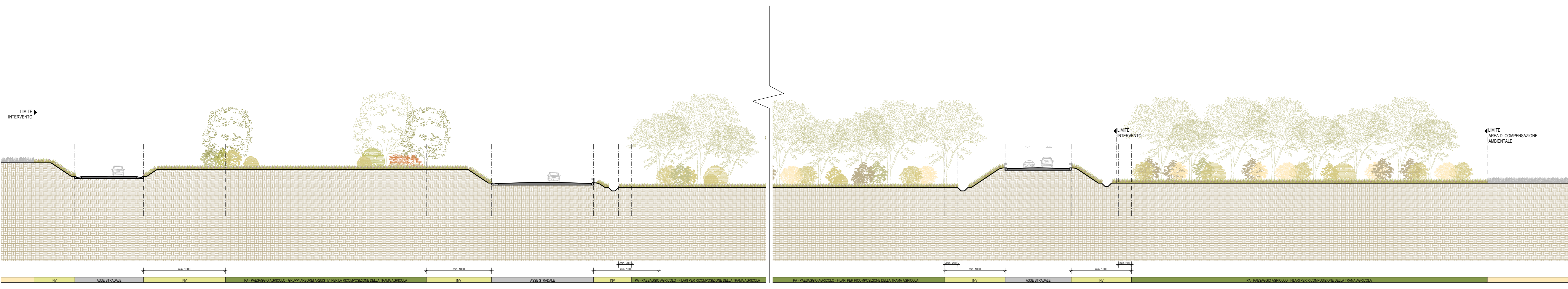
**S.S. 17 "dell'Appennino Abruzzese ad Appulo Sannitico"**  
Tronco Antrodoco-Navelli  
Adeguamento tratto S.Gregorio-S. Pio delle Camere  
dal km 45+000 al km 58+000

PROGETTO DEFINITIVO COD. A0-01

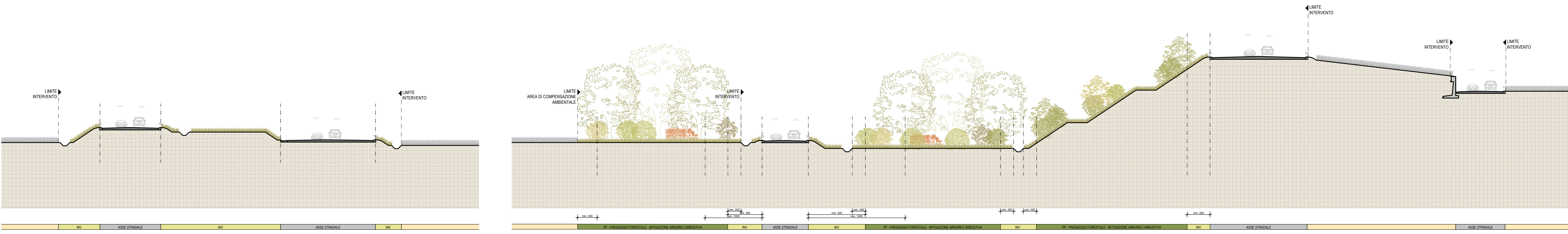
<b>PROGETTAZIONE:</b> <b>RIA</b> <b>AMBERG ENGINEERING</b> <b>ETACONS S.p.A.</b> <b>INGENIERI ASSOCIATI</b> <b>LAND</b>	<p><b>PROGETTISTA E DIRETTORE TECNICO DELLE OPERE DI INSERIMENTO PAESAGGISTICO:</b> Arch. Andrea Otto Keller Ordine Arch. Milano n. 12359</p> <p><b>GEOLOGO:</b> Geol. Roberto Pedone Ordine Geol. Liguria n. 1837</p> <p><b>RESPONSABILE DELL'INTEGRAZIONE DELLE DISCIPLINE SPECIALISTICHE:</b> Ing. Alessandro Alotta Ordine Ingg. Genova n. 79954</p> <p><b>COORDINATORE DELLA SICUREZZA:</b> Arch. Giorgio Villa Ordine Arch. Provincia di Pistoia n. 645</p> <p><b>VISTO: IL RESPONSABILE DEL PROCEDIMENTO</b> Ing. CLAUDIO BUCCI</p>
--	--

**RELAZIONE PAESAGGISTICA**  
Sezioni ambientali opere a verde

CODICE PROGETTO	LV. PROG. ANNO	NOME FILE	REVISIONE	SCALA:
DPA00001	20	P001A01AMBST01_B	B	1:200
PROGETTO	ELAB.	CODICE ELAB.		
		P001A01AMBST01		
C				
B	A seguito di istruttoria ANAS	Febbraio 2023	sf	sk
A	EMMISSIONE	Settembre 2022	sf	sk
REV.	DESCRIZIONE	DATA	REDATTO	VERIFICATO
				APPROVATO

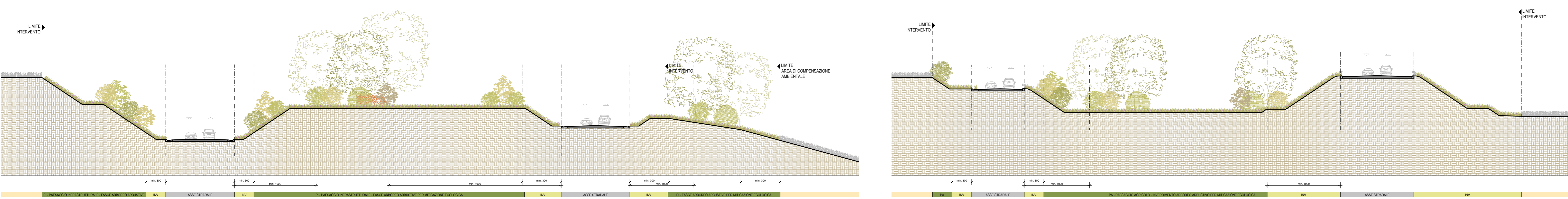


01 SEZIONE A-A'  
1:250



02 SEZIONE B-B'  
1:250

03 SEZIONE C-C'  
1:250



04 SEZIONE D-D'  
1:250

05 SEZIONE E-E'  
1:250