

REGIONE SARDEGNA
Provincia di Sassari
COMUNI DI NULVI E TERGU

PROGETTO

PROGETTAZIONE PARCO EOLICO "MATTESUIA"

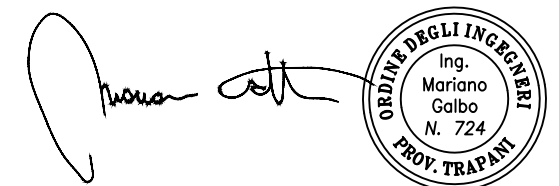


PROGETTO DEFINITIVO

COMMITTENTE



PROGETTISTA




OGGETTO DELL'ELABORATO

Sezioni asse SS 147 By pass

REV.	DATA	ATTIVITA'	REDATTO	VERIFICATO	APROVATO
0	11/2022	PRIMA EMISSIONE	FB	IP	MG
1	02/2023	seconda emissione	FB	IP	MG

CODICE ELABORATO	DATA	SCALA	FORMATO	FOGLIO	CODICE COMMITTENTE
NUL-PD-T27.10	02/2023	VARIE	A3	di	

SEZIONE N.: 2
 QT. PROGETTO: 438,898
 DIST.PROG.: 24,235
 DIST.PREC.: 24,235
 DIST.SUCC.: 6,025




SCALA 1:200

QT.RIF. 415,000

QUOTE TERRENO	442,332	441,949	440,799	438,705 438,612	437,355	436,600	436,138	435,395
DIST.PARZIALI TERRENO	2,733	6,774	10,493	6,709	4,250	3,454	5,120	
QUOTE PROGETTO								
DIST.PARZIALI PROGETTO								



SEZIONE N.: 3
 QT. PROGETTO: 438,239
 DIST.PROG.: 30,259
 DIST.PREC.: 6,025
 DIST.SUCC.: 6,025



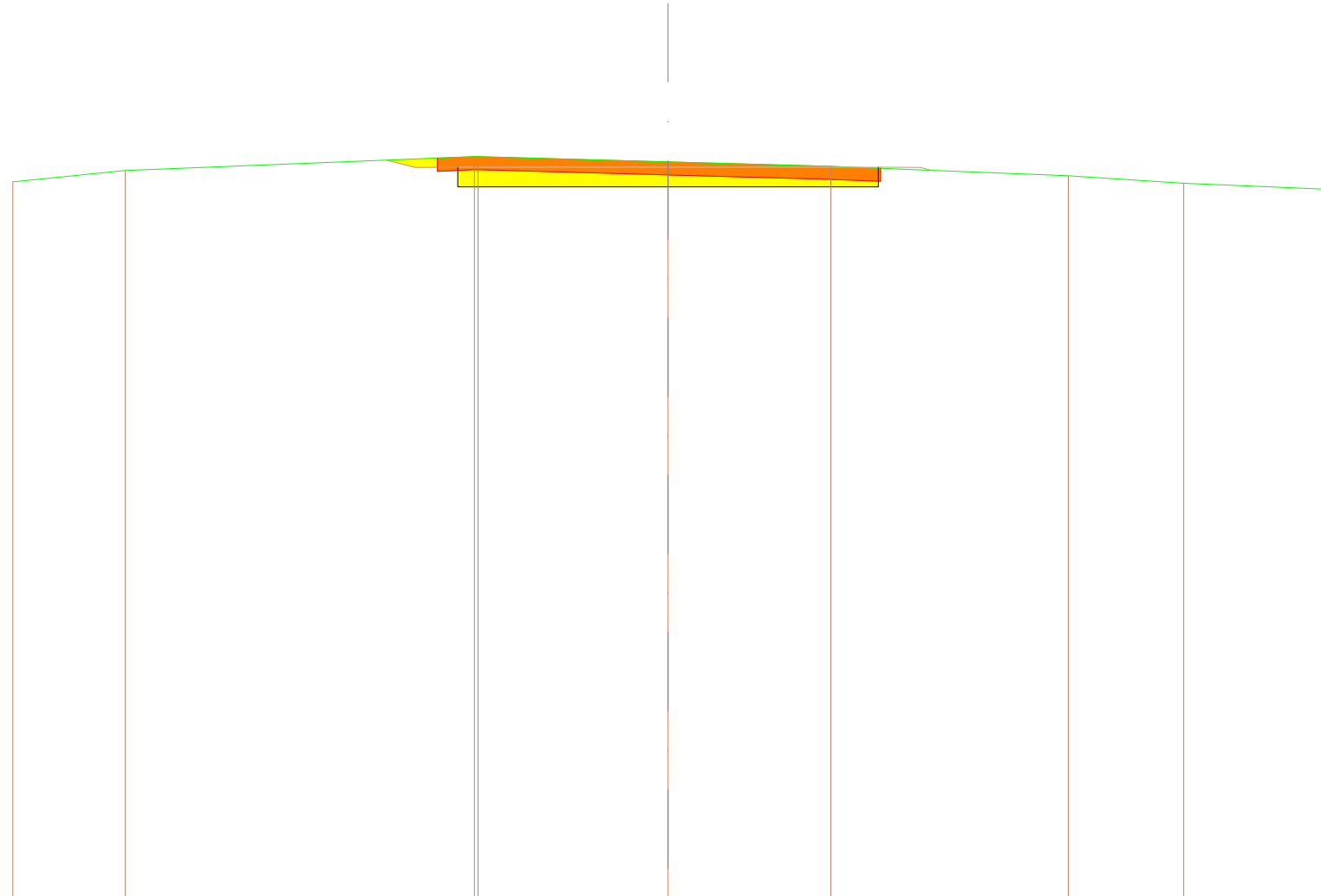
SCALA 1:200

QT.RIF. 415,000

QUOTE TERRENO	442,043	440,921	440,683	439,529	438,511	438,234 438,198	436,138	435,404	434,267	434,118
DIST.PARZIALI TERRENO	6,635	1,607	5,557	4,691	1,367	8,739	4,320	5,928	1,012	
QUOTE PROGETTO										
DIST.PARZIALI PROGETTO										

SCAVI E BONIFICHE		
STERRO		4,966 m ²
SCOTICO		13,517 m
SOVRASTRUTTURA STRADALE		
CASSONETTO		12,837 m



SEZIONE N.: 4
 QT. PROGETTO: 437,436
 DIST.PROG.: 36,284
 DIST.PREC.: 6,025
 DIST.SUCC.: 13,716



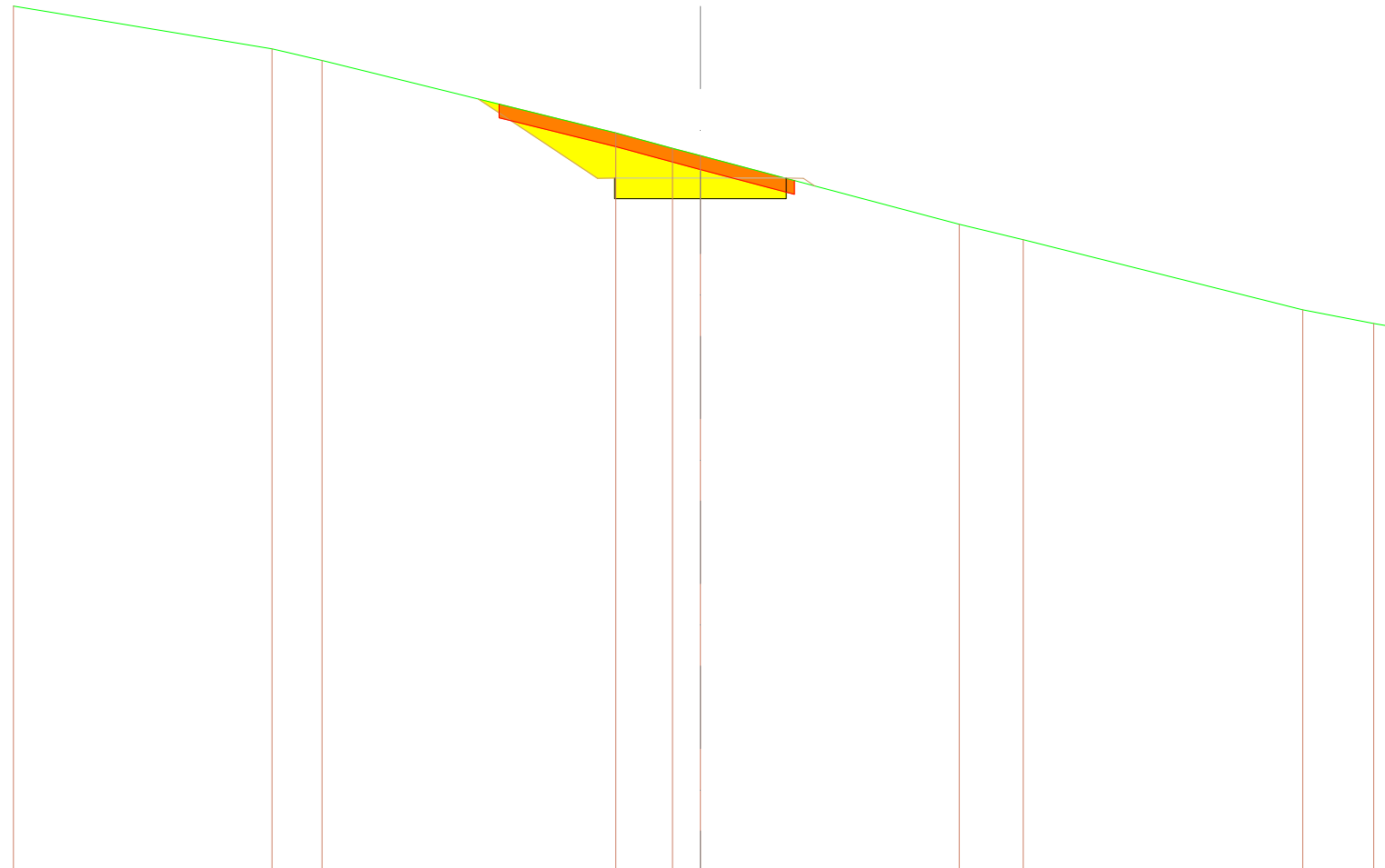
SCALA 1:200

QT.RIF. 415,000

QUOTE TERRENO		436,989	437,339		437,757 437,760	437,602	437,466		437,173	436,948	436,771	
DIST.PARZIALI TERRENO		3,430		10,658		5,800	4,969		7,244	3,525	4,262	
QUOTE PROGETTO					437,737	437,602	437,407					
DIST.PARZIALI PROGETTO						6,419	6,419					

SCAVI E BONIFICHE		
STERRO		6,164 m ²
SCOTICO		8,598 m
SOVRASTRUTTURA STRADALE		
CASSONETTO		5,000 m




SEZIONE N.: 5
 QT. PROGETTO: 435,268
 DIST.PROG.: 50,000
 DIST.PREC.: 13,716
 DIST.SUCC.: 25,000



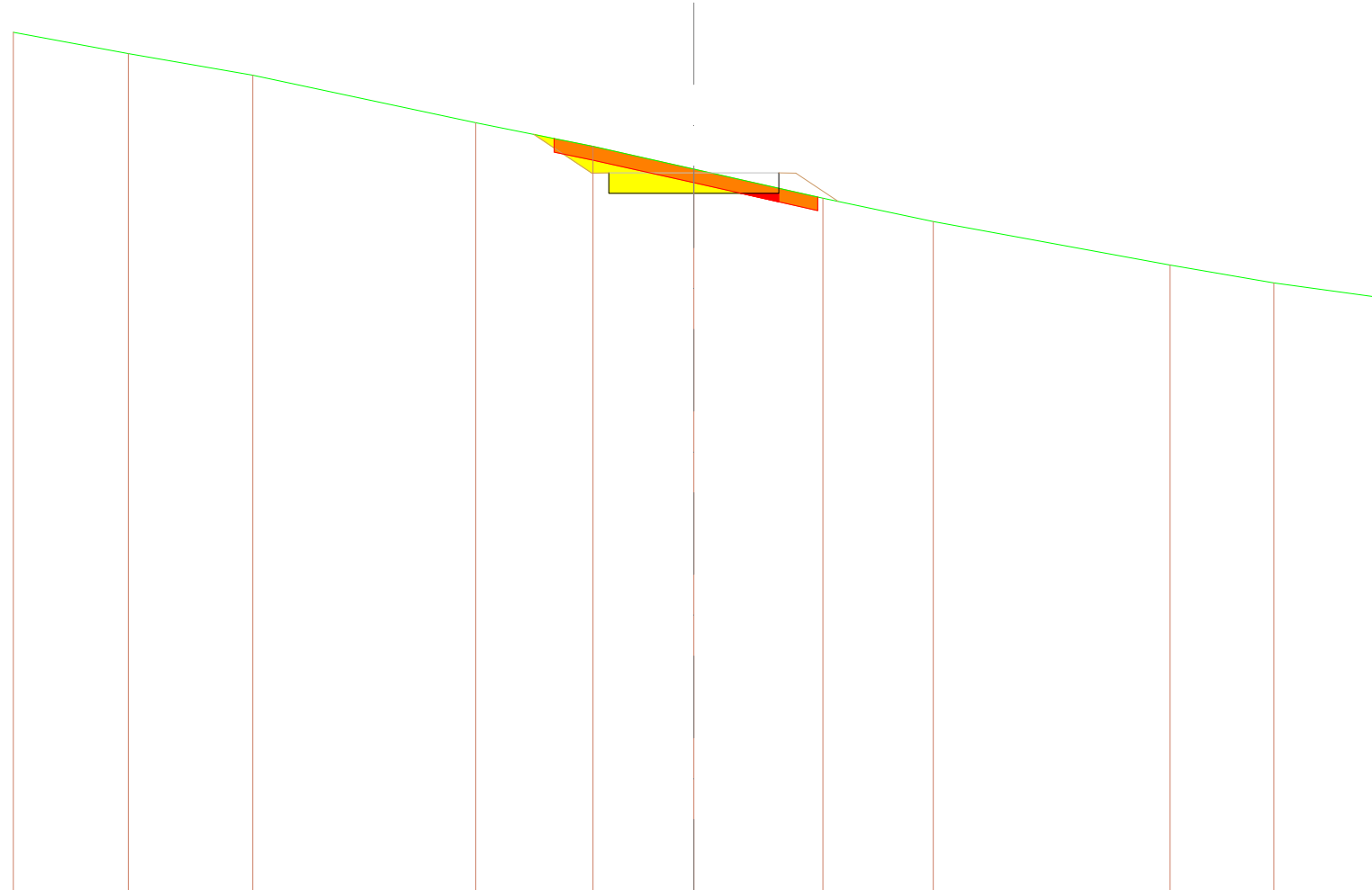
SCALA 1:200

QT.RIF. 415,000

QUOTE TERRENO		440,271		439,031	438,687		436,584	436,133	435,918		433,921	433,471		431,436	431,037	430,968
DIST.PARZIALI TERRENO			7,531	1,464		8,548	1,657	0,810		7,535	1,860		8,142	2,062		
QUOTE PROGETTO							436,593	435,918	435,256							
DIST.PARZIALI PROGETTO								2,500	2,500							

SCAVI E BONIFICHE		
STERRO		2,110 m ²
SCOTICO		7,755 m
RILEVATI		
RILEVATO		0,143 m ²
SOVRASTRUTTURA STRADALE		
CASSONETTO		5,000 m



SEZIONE N.: 6
 QT. PROGETTO: 431,268
 DIST.PROG.: 75,000
 DIST.PREC.: 25,000
 DIST.SUCC.: 19,339



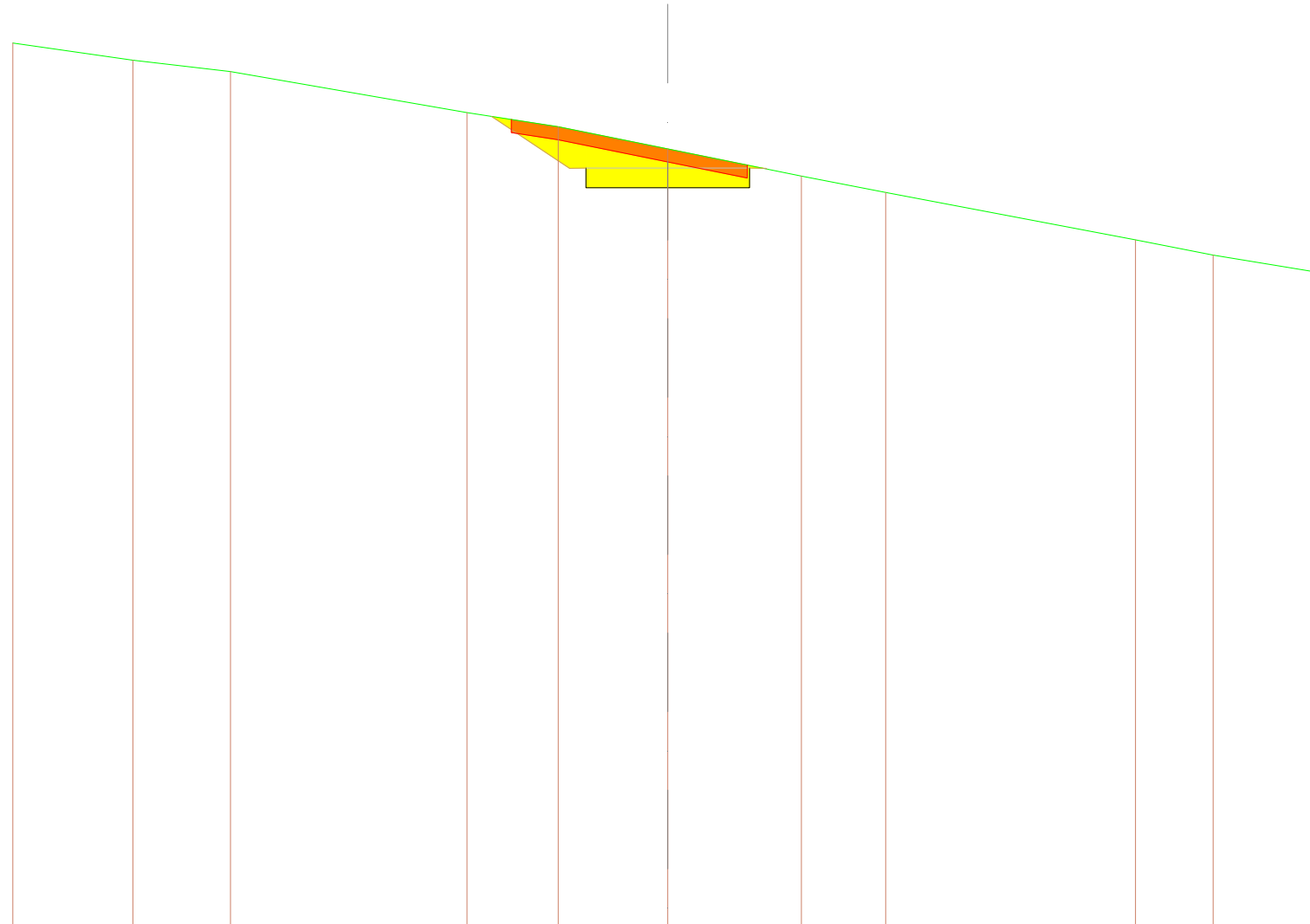
SCALA 1:200

QT.RIF. 410,000

QUOTE TERRENO		435,403	434,776	434,142		432,743	432,045	431,378	430,523	429,839		428,557	428,032	427,629	
DIST.PARZIALI TERRENO		3,382	3,653	6,552	3,450	2,963	3,791	3,248	6,957	3,045	2,959				
QUOTE PROGETTO						431,941	431,378	430,814							
DIST.PARZIALI PROGETTO						2,500	2,500								

SCAVI E BONIFICHE		
STERRO		5,092 m ²
SCOTICO		7,209 m
SOVRASTRUTTURA STRADALE		
CASSONETTO		5,000 m



SEZIONE N.: 7
 QT. PROGETTO: 428,173
 DIST.PROG.: 94,339
 DIST.PREC.: 19,339
 DIST.SUCC.: 5,530



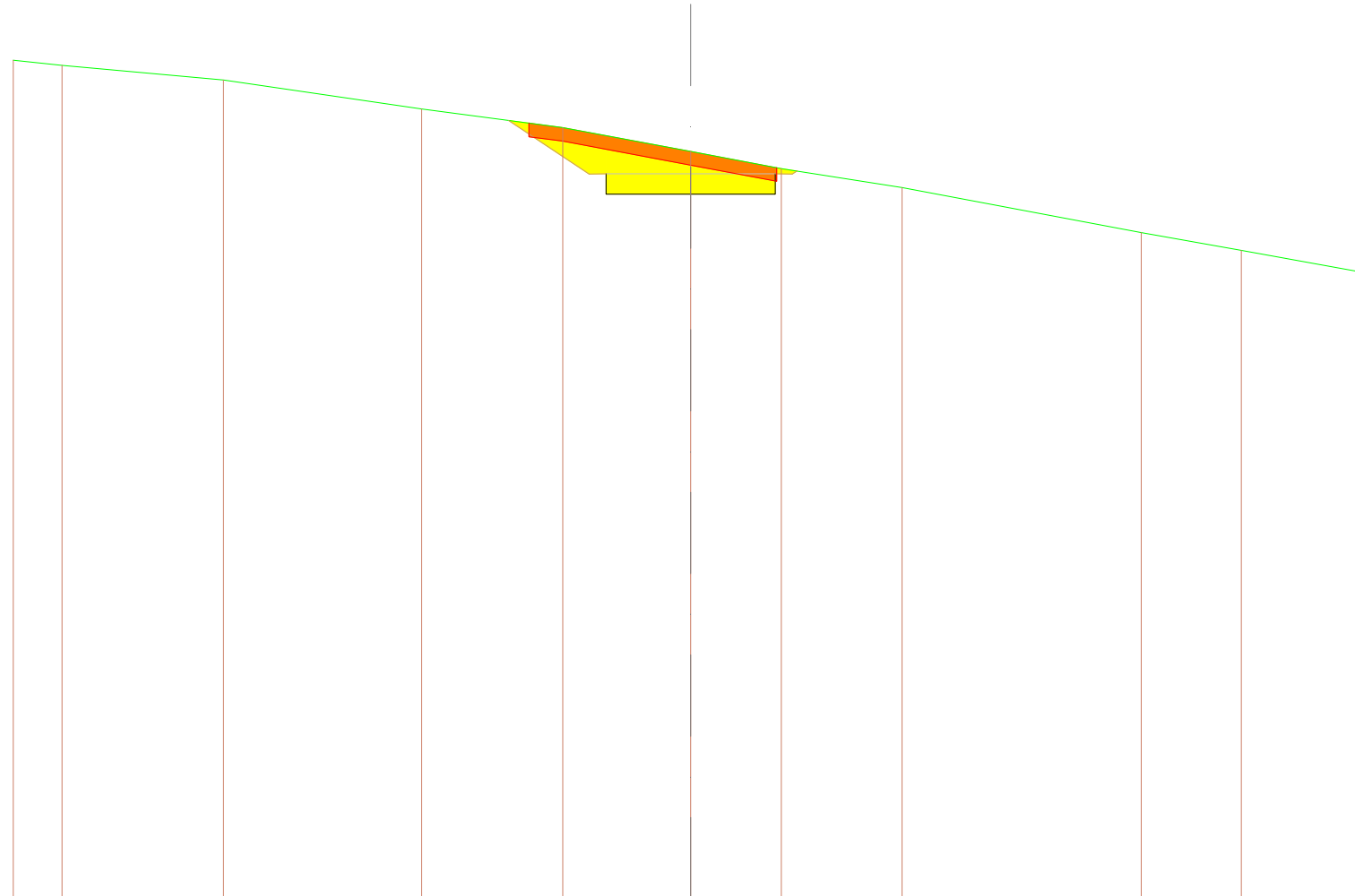
SCALA 1:200

QT.RIF. 405,000

QUOTE TERRENO		431,994	431,467	431,118		429,866	429,438	428,759	427,931	427,428		425,977	425,515	424,966
DIST.PARZIALI TERRENO		3,669	2,982	7,223	2,779	3,347	4,078	2,577	7,628	2,374	3,343			
QUOTE PROGETTO						429,266	428,759	428,251						
DIST.PARZIALI PROGETTO						2,500	2,500							

SCAVI E BONIFICHE		
STERRO		5,537 m ²
SCOTICO		7,317 m
SOVRASTRUTTURA STRADALE		
CASSONETTO		5,000 m



SEZIONE N.: 9
 QT. PROGETTO: 426,404
 DIST.PROG.: 105,399
 DIST.PREC.: 5,530
 DIST.SUCC.: 19,601




SCALA 1:200

QT.RIF. 405,000

QUOTE TERRENO		429,761	429,605		429,170		428,320		427,767	427,061	426,559		425,996		424,666	424,143		423,470
DIST.PARZIALI TERRENO		1,440	4,769		5,850		4,166		3,776	2,678	3,563		7,056		2,960	3,744		
QUOTE PROGETTO									427,529	427,061	426,593							
DIST.PARZIALI PROGETTO										2,500	2,500							

SCAVI E BONIFICHE		
STERRO		2,346 m ²
SCOTICO		6,124 m
SOVRASTRUTTURA STRADALE		
CASSONETTO		5,000 m



SEZIONE N.: 10
 QT. PROGETTO: 423,268
 DIST.PROG.: 125,000
 DIST.PREC.: 19,601
 DIST.SUCC.: 25,000




SCALA 1:200

QT.RIF. 400,000

QUOTE TERRENO		425,204	425,159		424,997		424,375		424,107		423,491	423,245		422,946		421,838	421,558		420,843
DIST.PARZIALI TERRENO		0,717	4,378		6,241		3,775		4,889		1,955	3,173		7,447		2,570	4,856		
QUOTE PROGETTO									423,806		423,491	423,193							
DIST.PARZIALI PROGETTO											2,500	2,500							

SCAVI E BONIFICHE		
STERRO		0,306 m ²
SCOTICO		5,189 m
RILEVATI		
TERRENO VEGETALE		0,189 m
SOVRASTRUTTURA STRADALE		
CASSONETTO		5,000 m



SEZIONE N.: 11
 QT. PROGETTO: 419,268
 DIST.PROG.: 150,000
 DIST.PREC.: 25,000
 DIST.SUCC.: 25,333



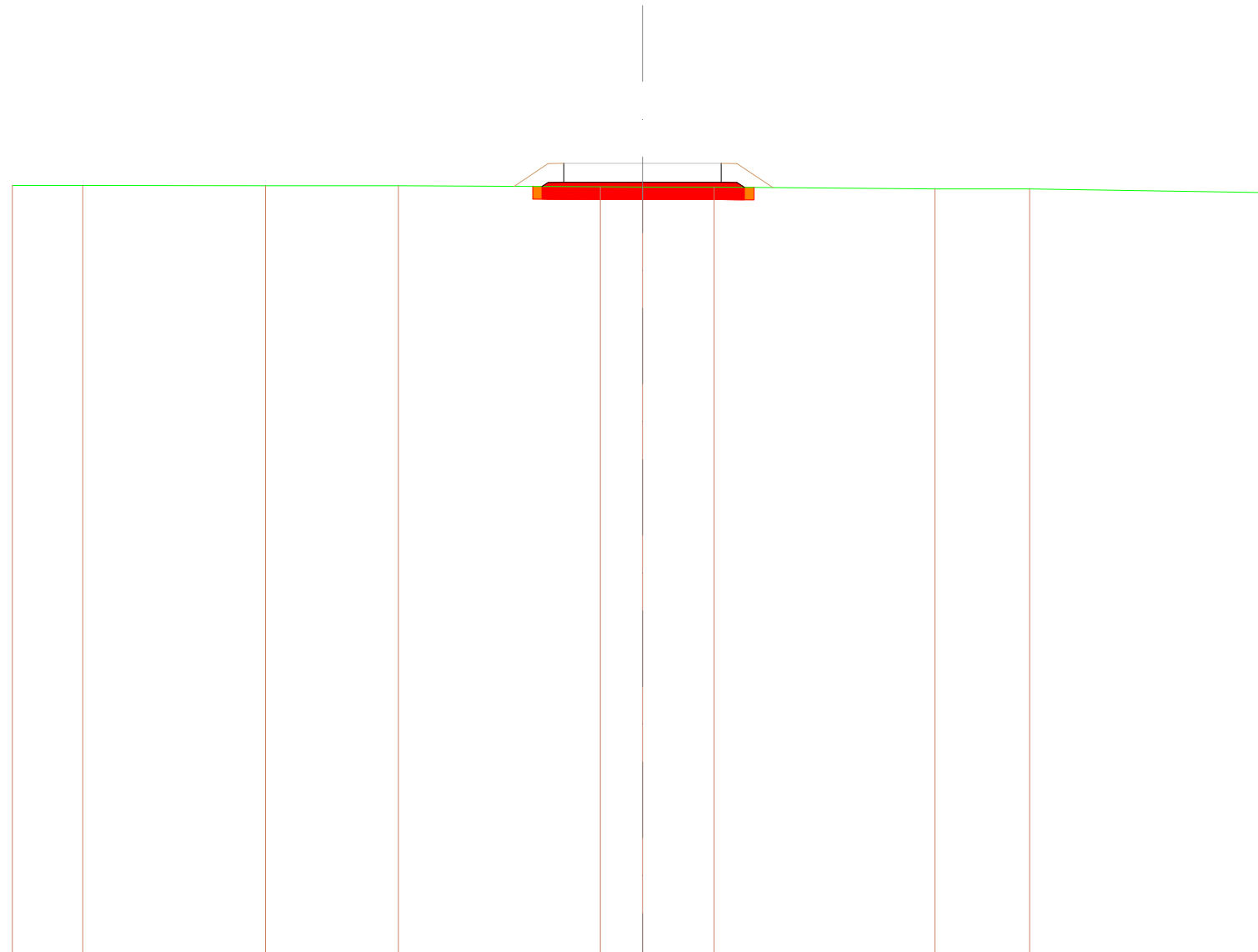
SCALA 1:200

QT.RIF. 395,000

QUOTE TERRENO		419,441	419,437	419,403		419,272	419,203	419,129	419,072	418,938		418,623	418,410	418,165
DIST.PARZIALI TERRENO		3,676	0,888		9,128	1,491		4,817	3,708	2,094		7,922	2,697	3,579
QUOTE PROGETTO								419,167	419,129	419,091				
DIST.PARZIALI PROGETTO								2,500	2,500					

SCAVI E BONIFICHE		
SCOTICO		7,022 m
RILEVATI		
RILEVATO		3,496 m ²
TERRENO VEGETALE		0,515 m
SOVRASTRUTTURA STRADALE		
CASSONETTO		5,000 m



SEZIONE N.: 12
 QT. PROGETTO: 415,214
 DIST.PROG.: 175,333
 DIST.PREC.: 25,333
 DIST.SUCC.: 2,500



SCALA 1:200

QT.RIF. 390,000

QUOTE TERRENO	414,509	414,513		414,500	414,501		414,466	414,464	414,461		414,403	414,401		414,281	414,281
DIST.PARZIALI TERRENO	2,237	5,801	4,215	6,404	1,343	2,270	7,007	3,009	7,610						
QUOTE PROGETTO							414,476 414,475 414,472	414,464	414,459 414,455 414,453						
DIST.PARZIALI PROGETTO							0,500	2,500	2,500	0,500					

SCAVI E BONIFICHE		
SCOTICO		7,228 m
RILEVATI		
RILEVATO		3,991 m ²
TERRENO VEGETALE		0,757 m
SOVRASTRUTTURA STRADALE		
CASSONETTO		5,000 m



SEZIONE N.: 13
 QT. PROGETTO: 414,814
 DIST.PROG.: 177,832
 DIST.PREC.: 2,500
 DIST.SUCC.: 2,500




SCALA 1:200

QT.RIF. 390,000

QUOTE TERRENO		414,244	414,224	414,173		414,111	414,047	414,002	413,977	413,903		413,838	413,736	413,699
DIST.PARZIALI TERRENO		2,194	3,955	6,045	3,967	3,839	2,194	3,979	6,021	3,991	3,816			
QUOTE PROGETTO							414,040 414,037 414,032	414,002	413,971 413,962 413,955					
DIST.PARZIALI PROGETTO							0,500	2,500	2,500	0,500				

SCAVI E BONIFICHE		
SCOTICO		7,407 m
RILEVATI		
RILEVATO		4,477 m ²
TERRENO VEGETALE		0,982 m
SOVRASTRUTTURA STRADALE		
CASSONETTO		5,000 m



SEZIONE N.: 14
 QT. PROGETTO: 414,415
 DIST.PROG.: 180,332
 DIST.PREC.: 2,500
 DIST.SUCC.: 19,668



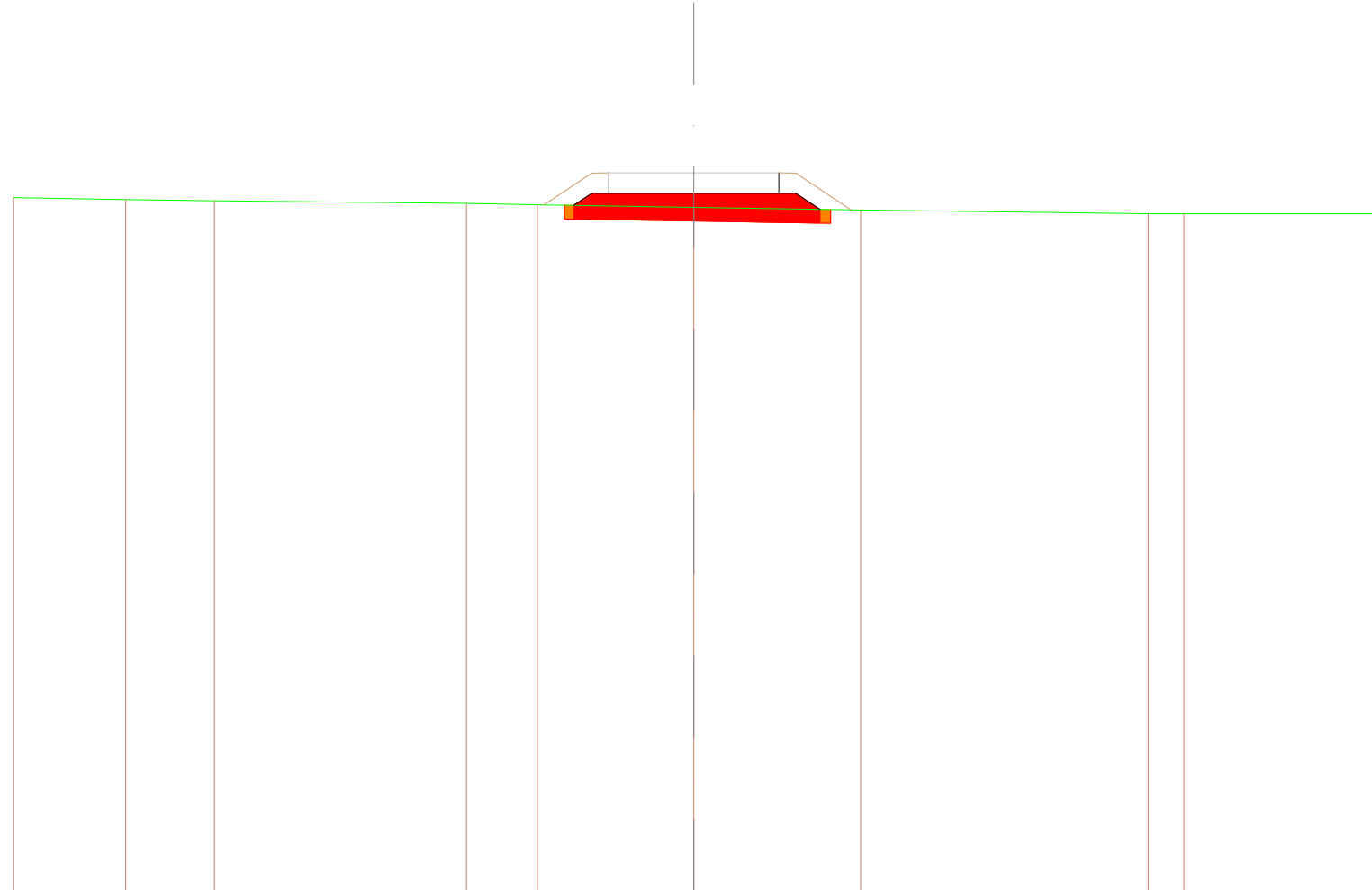
SCALA 1:200

QT.RIF. 390,000

QUOTE TERRENO			413,978	413,935	413,881			413,720	413,673		413,542	413,492	413,456		413,276	413,249		413,119
DIST.PARZIALI TERRENO			2,234	2,316		7,699		1,799		5,952	2,263	1,282		8,732	0,765		6,956	
QUOTE PROGETTO										413,614	413,542	413,486	413,471					
DIST.PARZIALI PROGETTO										0,500	2,500	2,500	0,500	0,527				

SCAVI E BONIFICHE		
SCOTICO		7,827 m
RILEVATI		
RILEVATO		5,659 m ²
TERRENO VEGETALE		1,486 m
SOVRASTRUTTURA STRADALE		
CASSONETTO		5,000 m



SEZIONE N.: 15
 QT. PROGETTO: 411,271
 DIST.PROG.: 200,000
 DIST.PREC.: 19,668
 DIST.SUCC.: 25,000



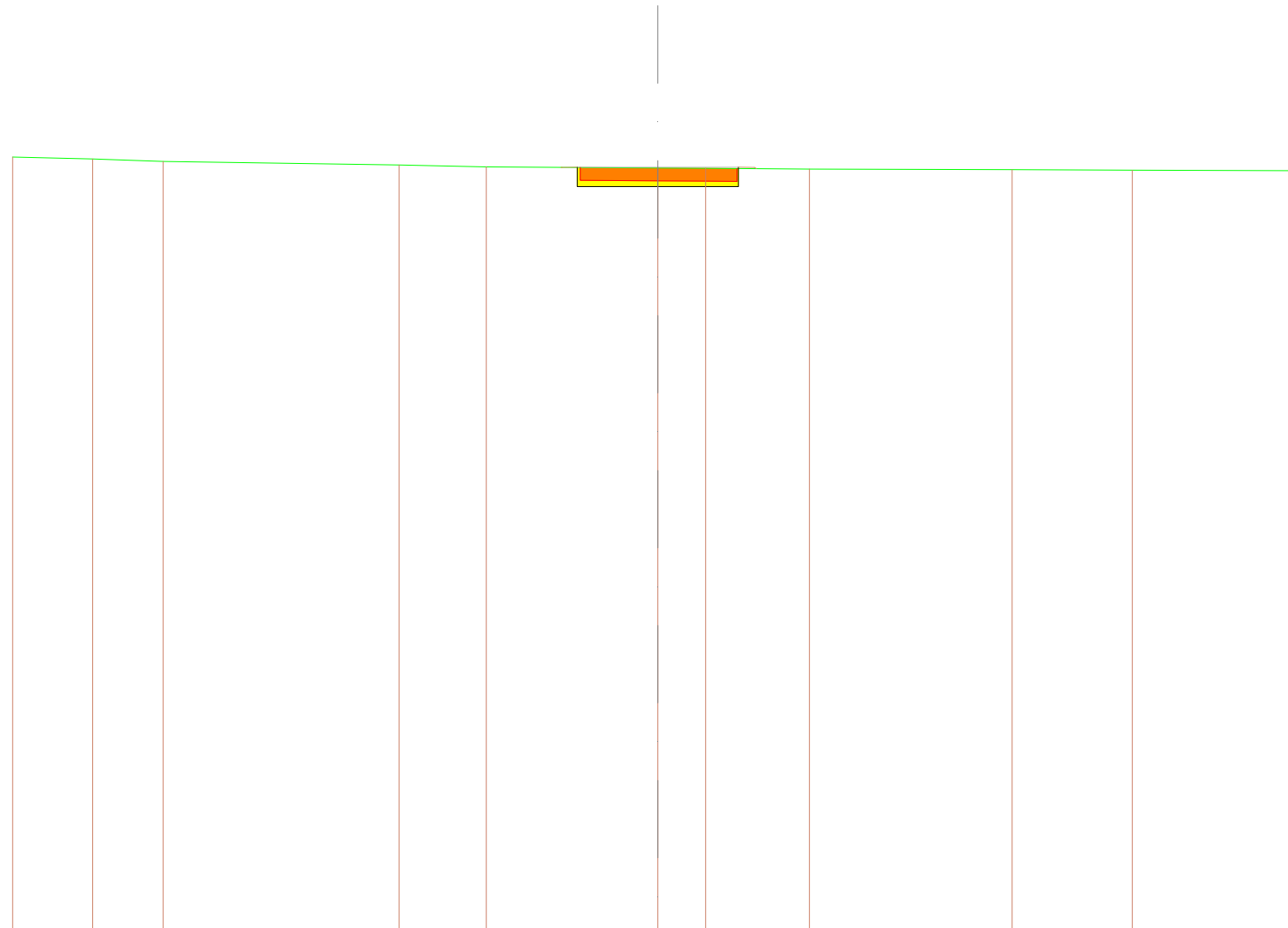
SCALA 1:200

QT.RIF. 390,000

QUOTE TERRENO		410,538	410,482	410,446		410,370	410,329	410,253	410,173		410,067	410,063		410,070
DIST.PARZIALI TERRENO		3,304	2,604	7,411	2,087	4,594	4,904	8,445	1,053	5,598				
QUOTE PROGETTO						410,312	410,303	410,295	410,253	410,212	410,204	410,193		
DIST.PARZIALI PROGETTO						0,529	0,500	2,500	2,500	0,500	0,707			

SCAVI E BONIFICHE		
STERRO		0,920 m ²
SCOTICO		4,860 m
SOVRASTRUTTURA STRADALE		
CASSONETTO		5,000 m



SEZIONE N.: 16
 QT. PROGETTO: 408,658
 DIST.PROG.: 225,000
 DIST.PREC.: 25,000
 DIST.SUCC.: 2,034



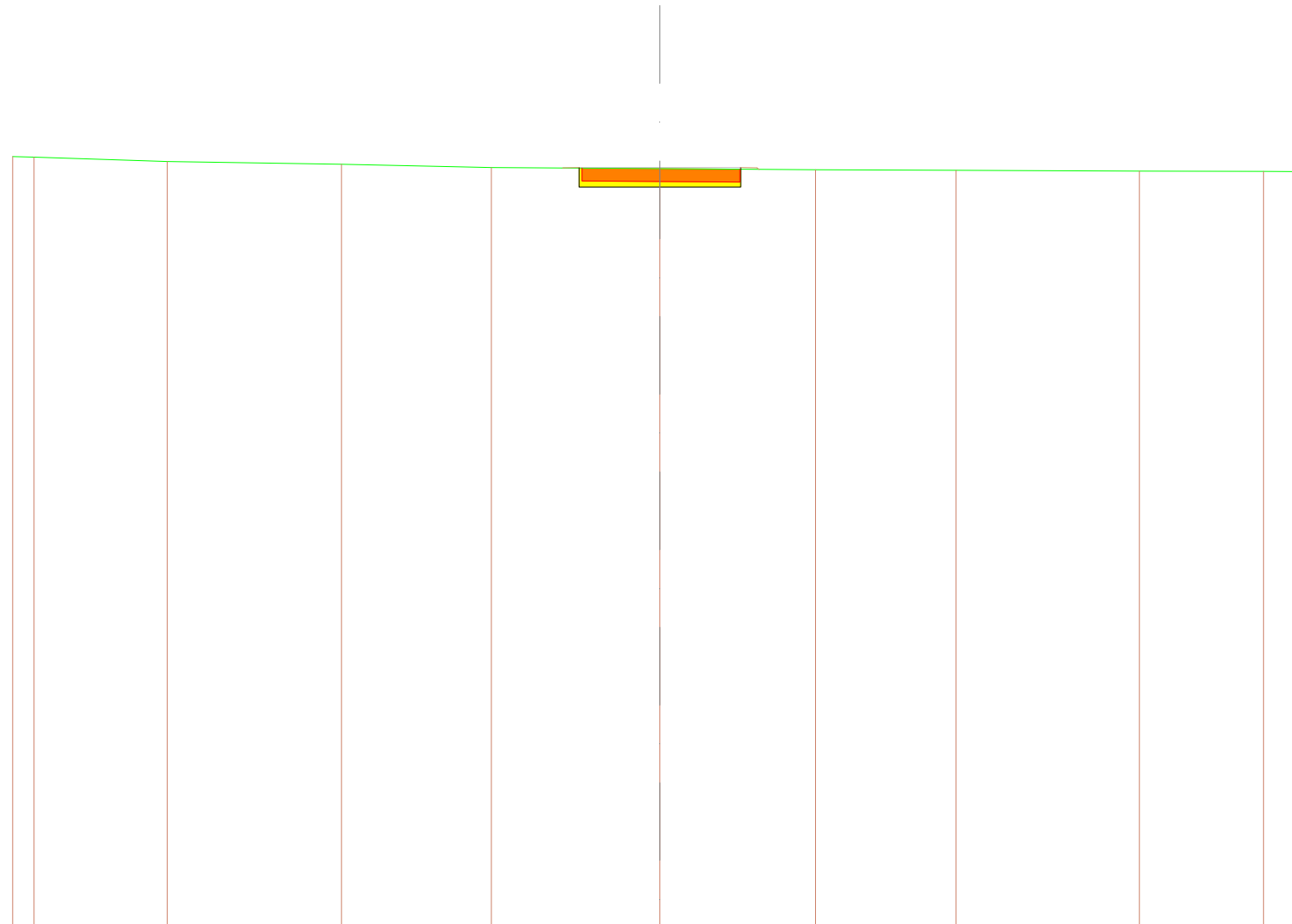
SCALA 1:200

QT.RIF. 385,000

QUOTE TERRENO	408,973	408,911	408,836		408,721	408,663		408,631	408,623	408,596		408,579	408,563	408,547
DIST.PARZIALI TERRENO	2,485	2,180	7,318	2,697	5,320	1,481	3,214	6,284	3,731	5,291				
QUOTE PROGETTO						408,646	408,631	408,614						
DIST.PARZIALI PROGETTO						2,500	2,500							

SCAVI E BONIFICHE		
STERRO		0,883 m ²
SCOTICO		4,876 m
SOVRASTRUTTURA STRADALE		
CASSONETTO		5,000 m



SEZIONE N.: 17
 QT. PROGETTO: 408,555
 DIST.PROG.: 227,034
 DIST.PREC.: 2,034
 DIST.SUCC.: 5,760



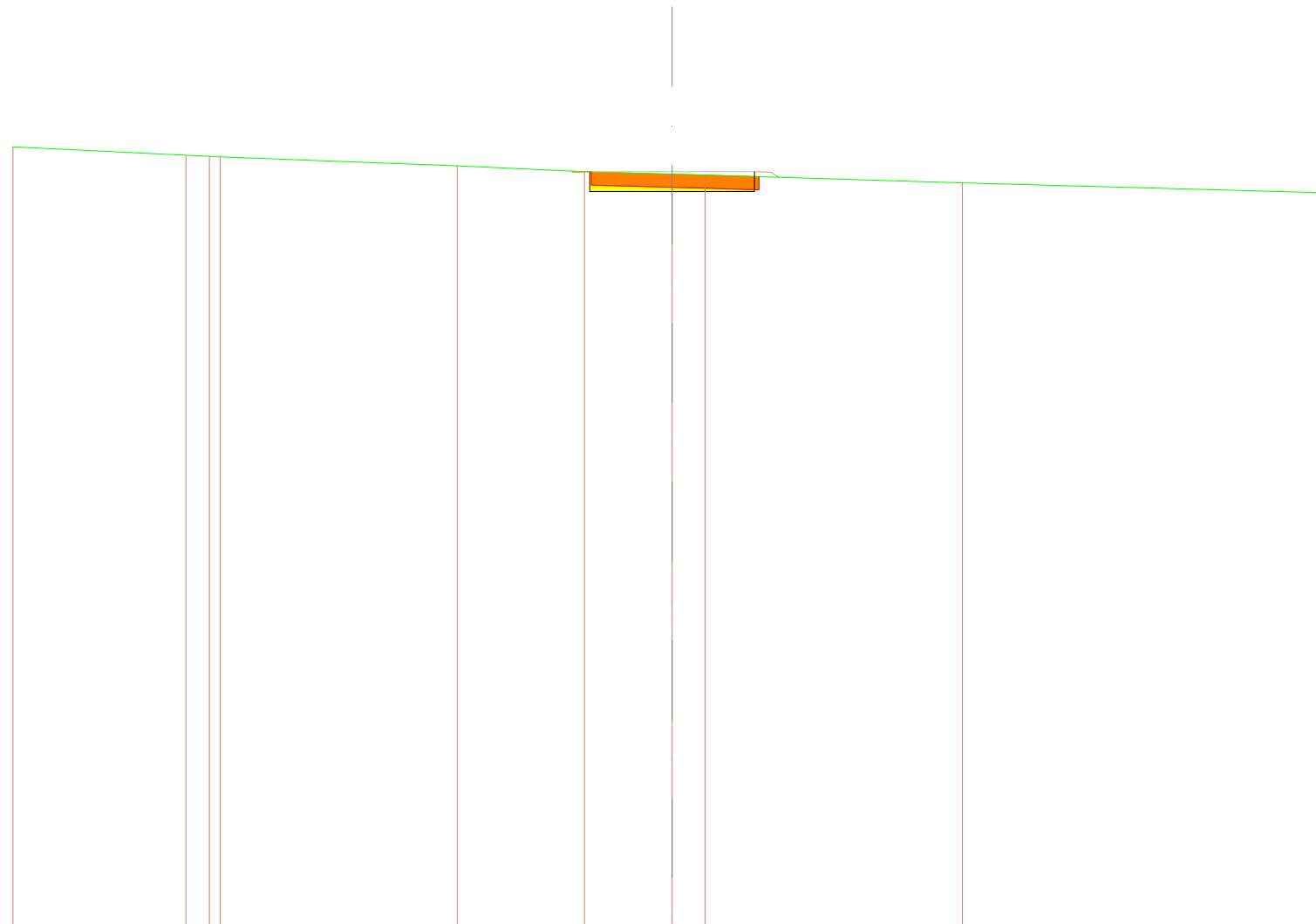
SCALA 1:200

QT.RIF. 385,000

QUOTE TERRENO	408,895	408,879	408,739	408,653	408,555	408,523	408,484	408,472	408,447	408,436	408,428
DIST.PARZIALI TERRENO	0,681	4,114	5,384	4,631	5,209	4,805	4,350	5,665	3,833	1,347	
QUOTE PROGETTO					408,538	408,523	408,503				
DIST.PARZIALI PROGETTO					2,500	2,500					

SCAVI E BONIFICHE		
STERRO		0,678 m ²
SCOTICO		5,082 m
SOVRASTRUTTURA STRADALE		
CASSONETTO		5,000 m



SEZIONE N.: 19
 QT. PROGETTO: 407,992
 DIST.PROG.: 238,553
 DIST.PREC.: 5,760
 DIST.SUCC.: 11,447



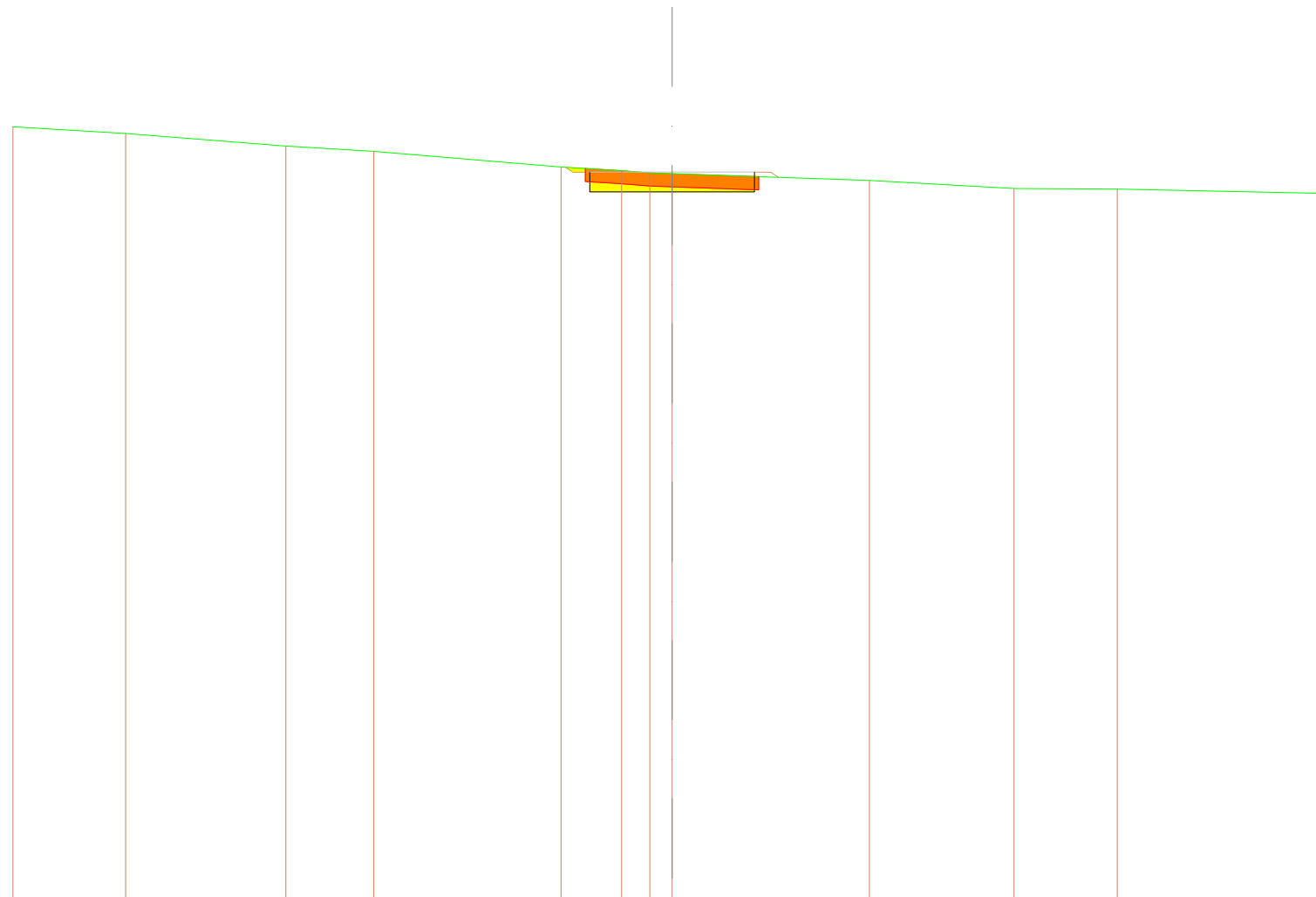
SCALA 1:200

QT.RIF. 385,000

QUOTE TERRENO		408,753		408,496 408,464 408,444		408,170		407,997	407,922	407,894		407,658		407,349
DIST.PARZIALI TERRENO			5,246	0,714		7,185		3,859	2,661	0,888		7,808		11,194
QUOTE PROGETTO								407,993	407,922	407,848				
DIST.PARZIALI PROGETTO									2,500	2,500				

SCAVI E BONIFICHE		
STERRO		0,890 m ²
SCOTICO		5,256 m
SOVRASTRUTTURA STRADALE		
CASSONETTO		5,000 m




SEZIONE N.: 21
 QT. PROGETTO: 407,165
 DIST.PROG.: 266,350
 DIST.PREC.: 16,350
 DIST.SUCC.: 9,560



SCALA 1:200

QT.RIF. 385,000

QUOTE TERRENO		408,535	408,333	407,953	407,794		407,320	407,207	407,142	407,118		406,912	406,666	406,648		406,512
DIST.PARZIALI TERRENO		3,425	4,855	2,664	5,683		1,836	0,881	0,675	5,983		4,386	3,134	6,497		
QUOTE PROGETTO							407,266		407,118	407,032						
DIST.PARZIALI PROGETTO								2,500	2,500							

SCAVI E BONIFICHE		
STERRO		1,030 m ²
SCOTICO		5,584 m
RILEVATI		
RILEVATO		0,001 m ²
SOVRASTRUTTURA STRADALE		
CASSONETTO		5,000 m




SEZIONE N.: 22
 QT. PROGETTO: 407,468
 DIST.PROG.: 275,910
 DIST.PREC.: 9,560
 DIST.SUCC.: 9,560



SCALA 1:200

QT.RIF. 385,000

QUOTE TERRENO			409,083	408,898	408,685			408,075	407,999		407,614	407,456	407,322	407,248		406,865	406,677		406,613	406,555	
DIST.PARZIALI TERRENO			2,044	2,979		7,282		1,061		4,617	2,018	1,709	0,886		7,487		2,774		5,569		1,605
QUOTE PROGETTO											407,654	407,456	407,254								
DIST.PARZIALI PROGETTO												2,500	2,500								

SCAVI E BONIFICHE		
STERRO		1,069 m ²
SCOTICO		5,772 m
RILEVATI		
RILEVATO		0,009 m ²
SOVRASTRUTTURA STRADALE		
CASSONETTO		5,000 m




SEZIONE N.: 23
 QT. PROGETTO: 407,826
 DIST.PROG.: 285,470
 DIST.PREC.: 9,560
 DIST.SUCC.: 14,530



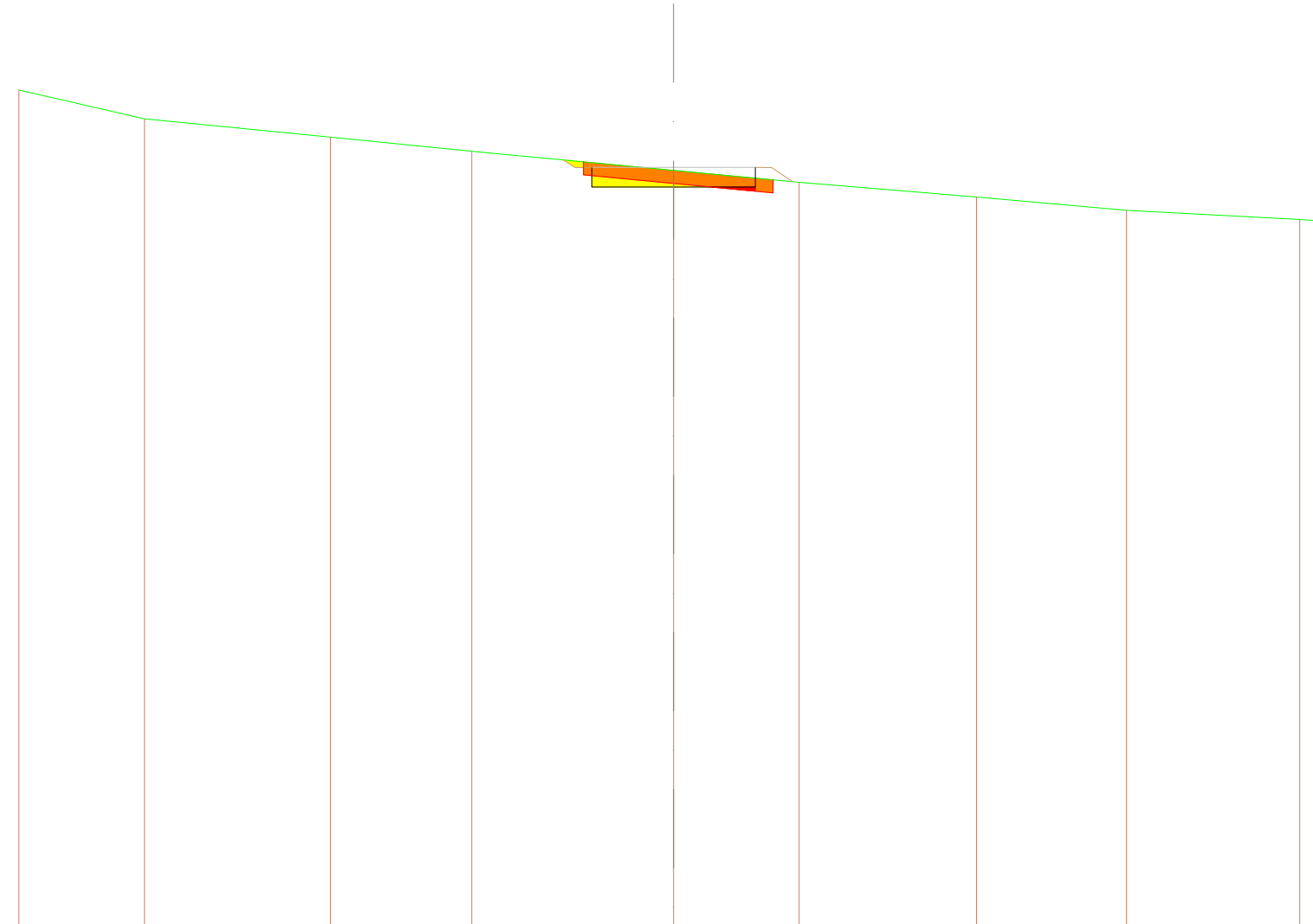
SCALA 1:200

QT.RIF. 385,000

QUOTE TERRENO		409,912	409,385 409,359		408,410	407,818	407,478		406,767 406,758		406,537
DIST.PARZIALI TERRENO		3,638		9,710		6,361	3,664		9,868		6,359
QUOTE PROGETTO						408,051	407,818	407,586			
DIST.PARZIALI PROGETTO							2,500	2,500			

SCAVI E BONIFICHE		
STERRO		0,714 m ²
SCOTICO		5,791 m
RILEVATI		
RILEVATO		0,086 m ²
SOVRASTRUTTURA STRADALE		
CASSONETTO		5,000 m




SEZIONE N.: 24
 QT. PROGETTO: 408,299
 DIST.PROG.: 300,000
 DIST.PREC.: 14,530
 DIST.SUCC.: 25,000




SCALA 1:200

QT.RIF. 385,000

QUOTE TERRENO	410,663	409,785	409,225	408,789	408,209	407,845	407,397	406,985	406,705	406,644
DIST.PARZIALI TERRENO	3,833	5,687	4,314	6,166	3,835	5,422	4,579	5,289	0,875	
QUOTE PROGETTO					408,444	408,209	407,972			
DIST.PARZIALI PROGETTO					2,500	2,500				

SCAVI E BONIFICHE		
STERRO		1,143 m ²
SCOTICO		5,817 m
RILEVATI		
RILEVATO		0,006 m ²
SOVRASTRUTTURA STRADALE		
CASSONETTO		5,000 m




SEZIONE N.: 25
 QT. PROGETTO: 408,830
 DIST.PROG.: 325,000
 DIST.PREC.: 25,000
 DIST.SUCC.: 25,000




SCALA 1:200

QT.RIF. 385,000

QUOTE TERRENO		412,167	411,120 411,023		409,400	408,837	408,434		407,490 407,461	406,961	
DIST.PARZIALI TERRENO		4,170	0,751	9,250		5,829	4,172	10,001		5,475	
QUOTE PROGETTO						409,078	408,837	408,595			
DIST.PARZIALI PROGETTO						2,500	2,500				

SCAVI E BONIFICHE		
STERRO		1,210 m ²
SCOTICO		5,829 m
RILEVATI		
RILEVATO		0,005 m ²
SOVRASTRUTTURA STRADALE		
CASSONETTO		5,000 m




SEZIONE N.: 26
 QT. PROGETTO: 409,360
 DIST.PROG.: 350,000
 DIST.PREC.: 25,000
 DIST.SUCC.: 3,493



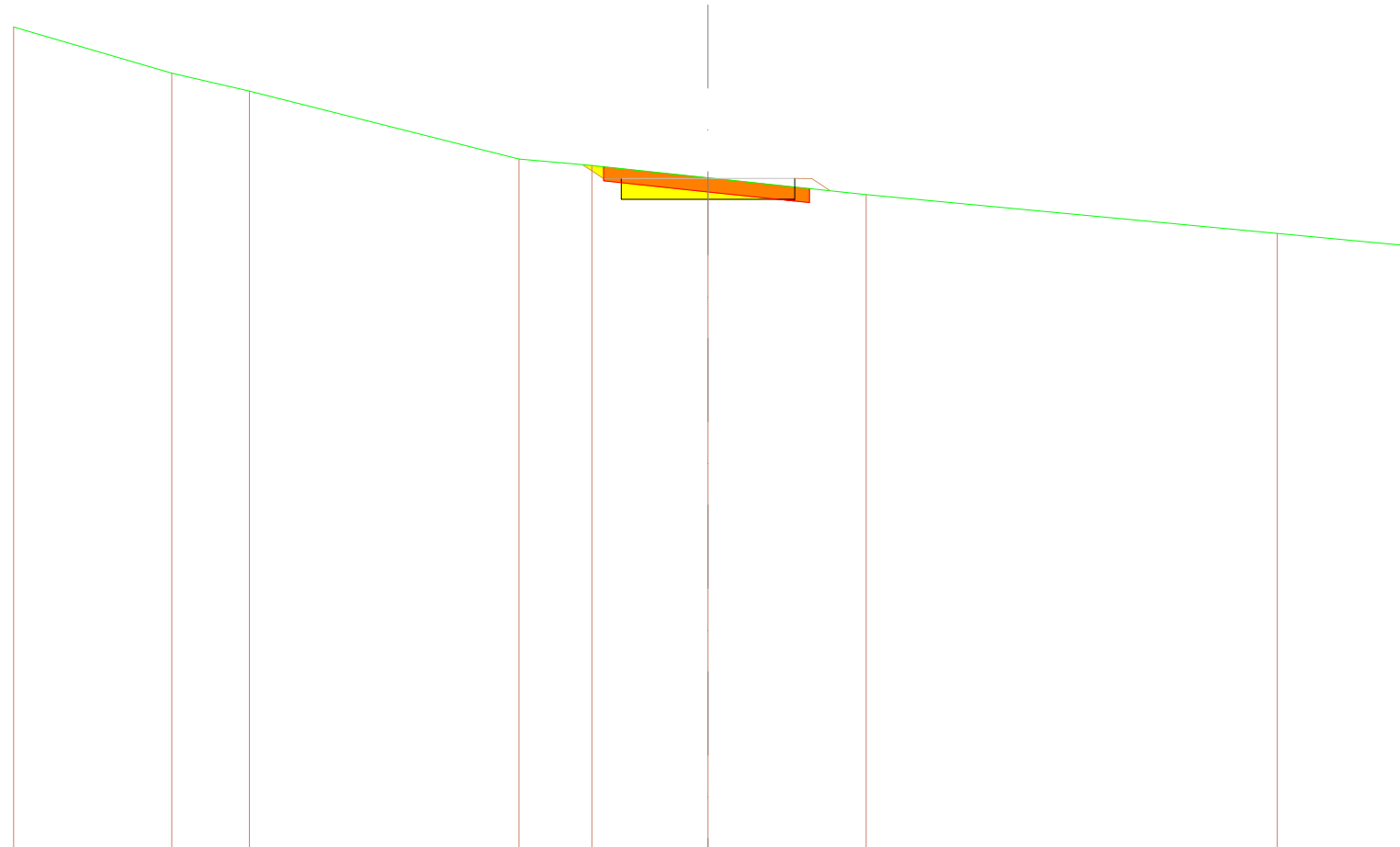
SCALA 1:200

QT.RIF. 390,000

QUOTE TERRENO		413,595 413,504	412,278	410,972	409,884	409,391	408,914	407,969	407,454	
DIST.PARZIALI TERRENO		4,185	5,683	4,318	5,493	4,508	10,001	5,491		
QUOTE PROGETTO						409,615	409,391	409,127		
DIST.PARZIALI PROGETTO						2,500	2,500			

SCAVI E BONIFICHE		
STERRO		1,197 m ²
SCOTICO		5,924 m
RILEVATI		
RILEVATO		0,011 m ²
SOVRASTRUTTURA STRADALE		
CASSONETTO		5,000 m




SEZIONE N.: 27
 QT. PROGETTO: 409,437
 DIST.PROG.: 353,493
 DIST.PREC.: 3,493
 DIST.SUCC.: 10,946



SCALA 1:200

QT.RIF. 390,000

QUOTE TERRENO	413,801	412,468	411,954		409,997	409,808	409,454	408,972		407,955	407,517
DIST.PARZIALI TERRENO		4,553	2,235	7,766	2,102	3,343	4,555	11,838		3,607	
QUOTE PROGETTO						409,719	409,454	409,190			
DIST.PARZIALI PROGETTO						2,500	2,500				

SCAVI E BONIFICHE		
STERRO		1,228 m ²
SCOTICO		6,311 m
RILEVATI		
RILEVATO		0,064 m ²
SOVRASTRUTTURA STRADALE		
CASSONETTO		5,000 m




SEZIONE N.: 28
 QT. PROGETTO: 409,881
 DIST.PROG.: 364,440
 DIST.PREC.: 10,946
 DIST.SUCC.: 10,946



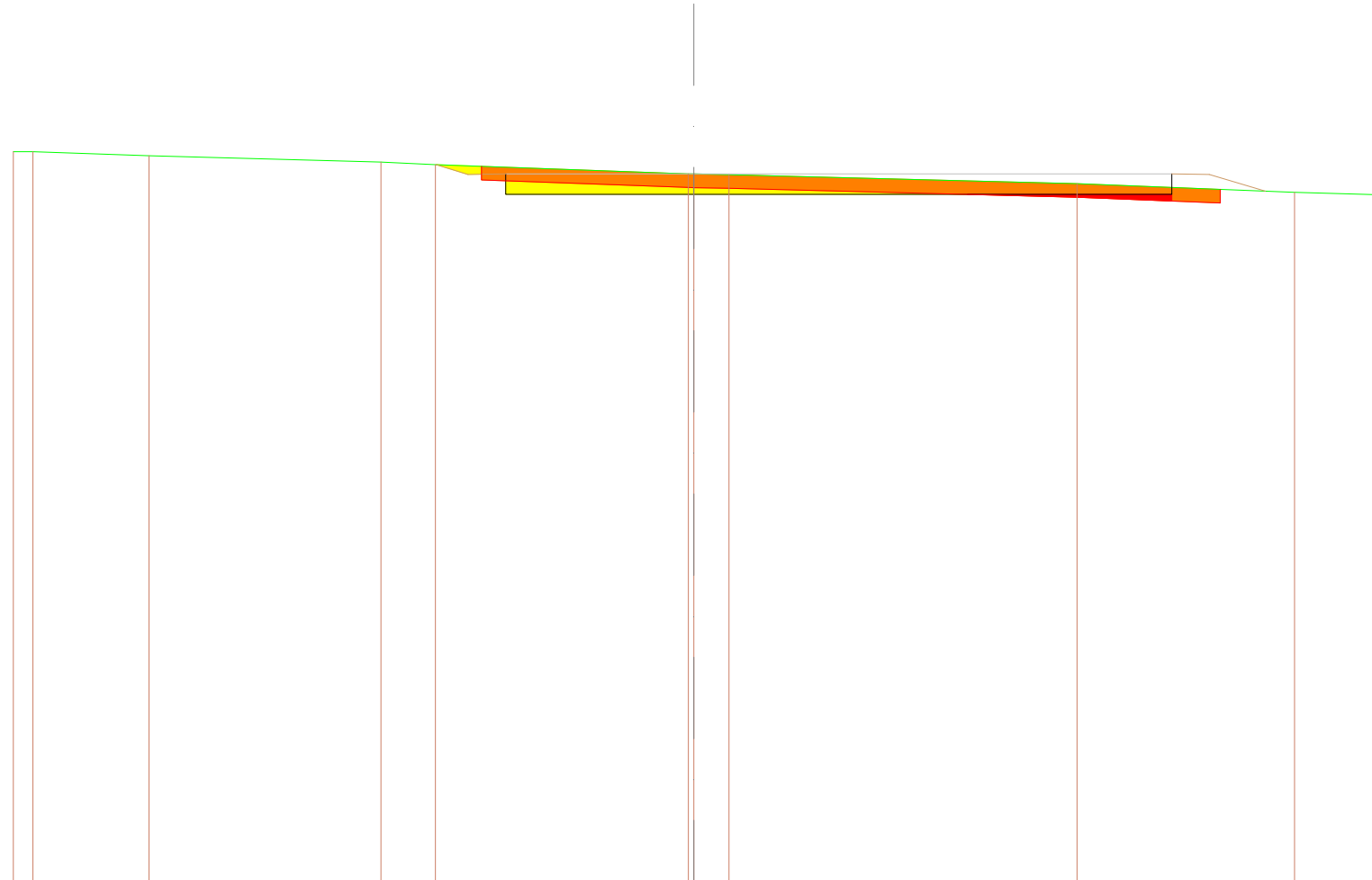
SCALA 1:200

QT.RIF. 390,000

QUOTE TERRENO		414,391		412,948		412,270				410,475		410,319		409,893		409,147				408,216		407,806
DIST.PARZIALI TERRENO			5,232		2,787		7,305			1,578		3,097		5,416		10,092				4,492		
QUOTE PROGETTO												410,237		409,893		409,548						
DIST.PARZIALI PROGETTO													2,500		2,500							

SCAVI E BONIFICHE		
STERRO		2,678 m ²
SCOTICO		21,708 m
RILEVATI		
RILEVATO		0,518 m ²
SOVRASTRUTTURA STRADALE		
CASSONETTO		19,575 m

SEZIONE N.: 30
 QT. PROGETTO: 410,943
 DIST.PROG.: 385,113
 DIST.PREC.: 9,727



SCALA 1:200

QT.RIF. 390,000

QUOTE TERRENO	411,599 411,597	411,478	411,296 411,215	410,947 410,943 410,923	410,661	410,403	410,334
DIST.PARZIALI TERRENO	0,573 3,415	6,815	1,601	7,432	1,082 10,230	6,390	2,348
QUOTE PROGETTO	411,140		410,943		410,549		
DIST.PARZIALI PROGETTO	5,532		14,044				