

REGIONE SARDEGNA
 Provincia di Sassari
 COMUNI DI NULVI E TERGU

PROGETTO

PROGETTAZIONE PARCO EOLICO "MATTESUIA"

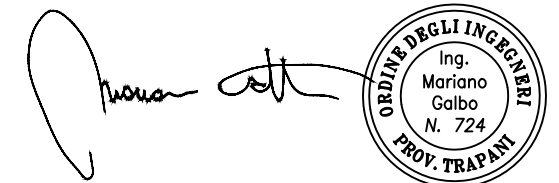


PROGETTO DEFINITIVO

COMMITTENTE



PROGETTISTA



OGGETTO DELL'ELABORATO

Sezioni asse Vicinale di Pintu

REV.	DATA	ATTIVITA'	REDATTO	VERIFICATO	APROVATO
0	11/2022	PRIMA EMISSIONE	FB	IP	MG
1	02/2023	seconda emissione	FB	IP	MG

CODICE ELABORATO	DATA	SCALA	FORMATO	FOGLIO	CODICE COMMITTENTE
NUL-PD-T27.12	02/2023	VARIE	A3	di	

SCAVI E BONIFICHE	
STERRO	14,334 m ²
RILEVATI	
TERRENO VEGETALE	0,210 m ²
SOVRASTRUTTURA STRADALE	
CASSONETTO	31,662 m


SEZIONE N.: 1
 QT. PROGETTO: 383,216
 DIST.PROG.: 0,000
 DIST.SUCC.: 20,000




SCALA 1:200

QT.RIF. 360,000

QUOTE TERRENO	382,849	382,915	382,996	383,014	383,088	383,121	383,216	383,223	383,262	383,282	383,358	383,559	
DIST.PARZIALI TERRENO	7,588	7,471	2,128	5,965	4,433	7,416	0,548	2,434	1,365	4,756	10,908		
QUOTE PROGETTO	382,901							383,216	383,256				
DIST.PARZIALI PROGETTO	29,092						2,570						

SCAVI E BONIFICHE		
STERRO		4,238 m ²
RILEVATI		
TERRENO VEGETALE		0,171 m ²
SOVRASTRUTTURA STRADALE		
CASSONETTO		9,415 m


SEZIONE N.: 2
 QT. PROGETTO: 383,271
 DIST.PROG.: 20,000
 DIST.PREC.: 20,000
 DIST.SUCC.: 20,000



SCALA 1:200

QT.RIF. 360,000

QUOTE TERRENO	382,746	382,788		383,025	383,040		383,129	383,146	383,178		383,261	383,307	383,392
DIST.PARZIALI TERRENO		4,457	20,430	1,084		7,345	1,684	3,047		7,270	4,197	5,486	
QUOTE PROGETTO					383,065		383,146	383,172					
DIST.PARZIALI PROGETTO						6,915	2,500						

SCAVI E BONIFICHE		
STERRO		2,405 m²
RILEVATI		
TERRENO VEGETALE		0,128 m²
SOVRASTRUTTURA STRADALE		
CASSONETTO		5,000 m


SEZIONE N.: 3
 QT. PROGETTO: 383,325
 DIST.PROG.: 40,000
 DIST.PREC.: 20,000
 DIST.SUCC.: 20,000



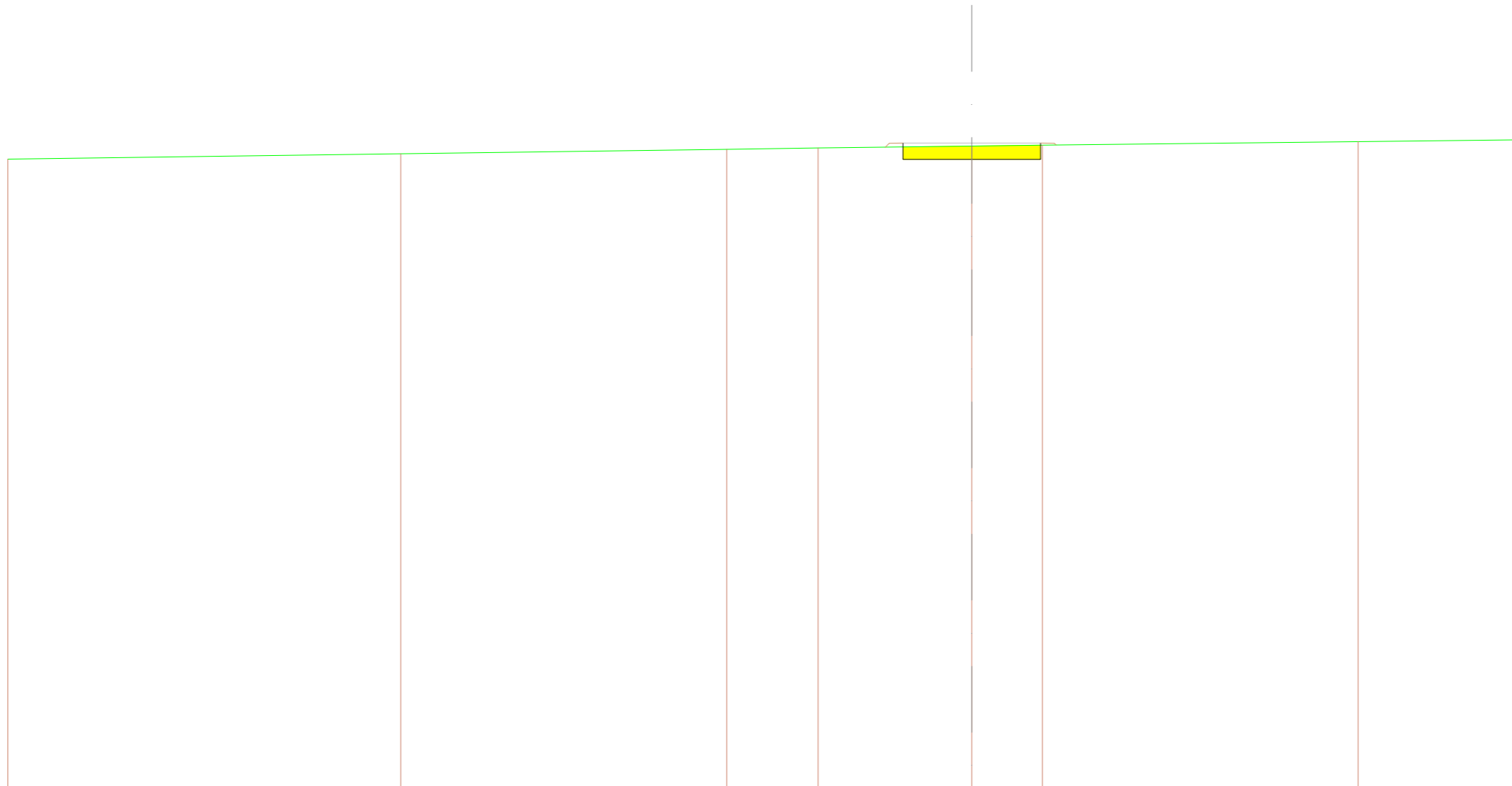
SCALA 1:200

QT.RIF. 360,000

QUOTE TERRENO	382,746	382,875	383,099	383,207	383,239	383,369	383,412
DIST.PARZIALI TERRENO	9,686	16,652	8,662	2,806	12,740	4,454	
QUOTE PROGETTO				383,176	383,207	383,236	
DIST.PARZIALI PROGETTO				2,500	2,500		

SCAVI E BONIFICHE		
STERRO		2,435 m²
RILEVATI		
TERRENO VEGETALE		0,120 m²
SOVRASTRUTTURA STRADALE		
CASSONETTO		5,000 m


SEZIONE N.: 4
 QT. PROGETTO: 383,380
 DIST.PROG.: 60,000
 DIST.PREC.: 20,000
 DIST.SUCC.: 20,000



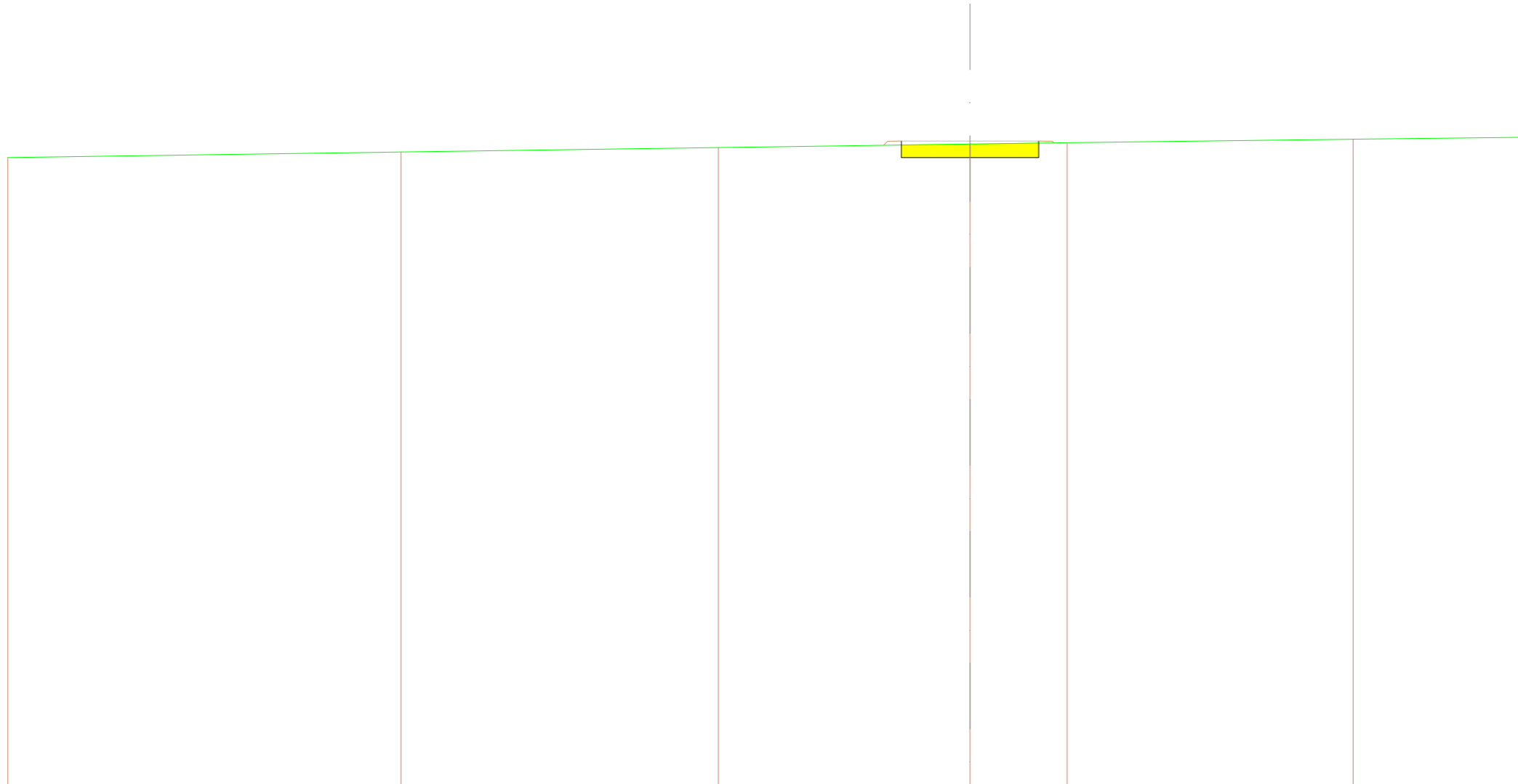
SCALA 1:200

QT.RIF. 360,000

QUOTE TERRENO	382,791		382,986		383,151	383,196	383,267	383,300		383,431	383,492
DIST.PARZIALI TERRENO		14,265		11,832	3,325	5,579	2,564		11,467	5,968	
QUOTE PROGETTO						383,235	383,267	383,299			
DIST.PARZIALI PROGETTO							2,500	2,500			

SCAVI E BONIFICHE		
STERRO		2,460 m²
RILEVATI		
TERRENO VEGETALE		0,115 m²
SOVRASTRUTTURA STRADALE		
CASSONETTO		5,000 m


SEZIONE N.: 5
 QT. PROGETTO: 383,434
 DIST.PROG.: 80,000
 DIST.PREC.: 20,000
 DIST.SUCC.: 20,000



SCALA 1:200

QT.RIF. 360,000

QUOTE TERRENO	382,832		383,035		383,201		383,327	383,374		383,504		383,574
DIST.PARZIALI TERRENO		14,295		11,548		9,157		3,531		10,408		6,061
QUOTE PROGETTO							383,292	383,327	383,360			
DIST.PARZIALI PROGETTO								2,500	2,500			

SCAVI E BONIFICHE		
STERRO		2,469 m ²
RILEVATI		
TERRENO VEGETALE		0,113 m ²
SOVRASTRUTTURA STRADALE		
CASSONETTO		5,000 m


SEZIONE N.: 6
 QT. PROGETTO: 383,489
 DIST.PROG.: 100,000
 DIST.PREC.: 20,000
 DIST.SUCC.: 20,000



SCALA 1:200

QT.RIF. 360,000

QUOTE TERRENO	382,870			383,383	383,418		383,573	383,649
DIST.PARZIALI TERRENO		35,000		2,395	11,548		6,057	
QUOTE PROGETTO				383,346	383,383	383,419		
DIST.PARZIALI PROGETTO				2,500	2,500			

SCAVI E BONIFICHE		
STERRO		2,456 m ²
RILEVATI		
TERRENO VEGETALE		0,116 m ²
SOVRASTRUTTURA STRADALE		
CASSONETTO		5,000 m

SEZIONE N.: 7
 QT. PROGETTO: 383,544
 DIST.PROG.: 120,000
 DIST.PREC.: 20,000
 DIST.SUCC.: 20,000



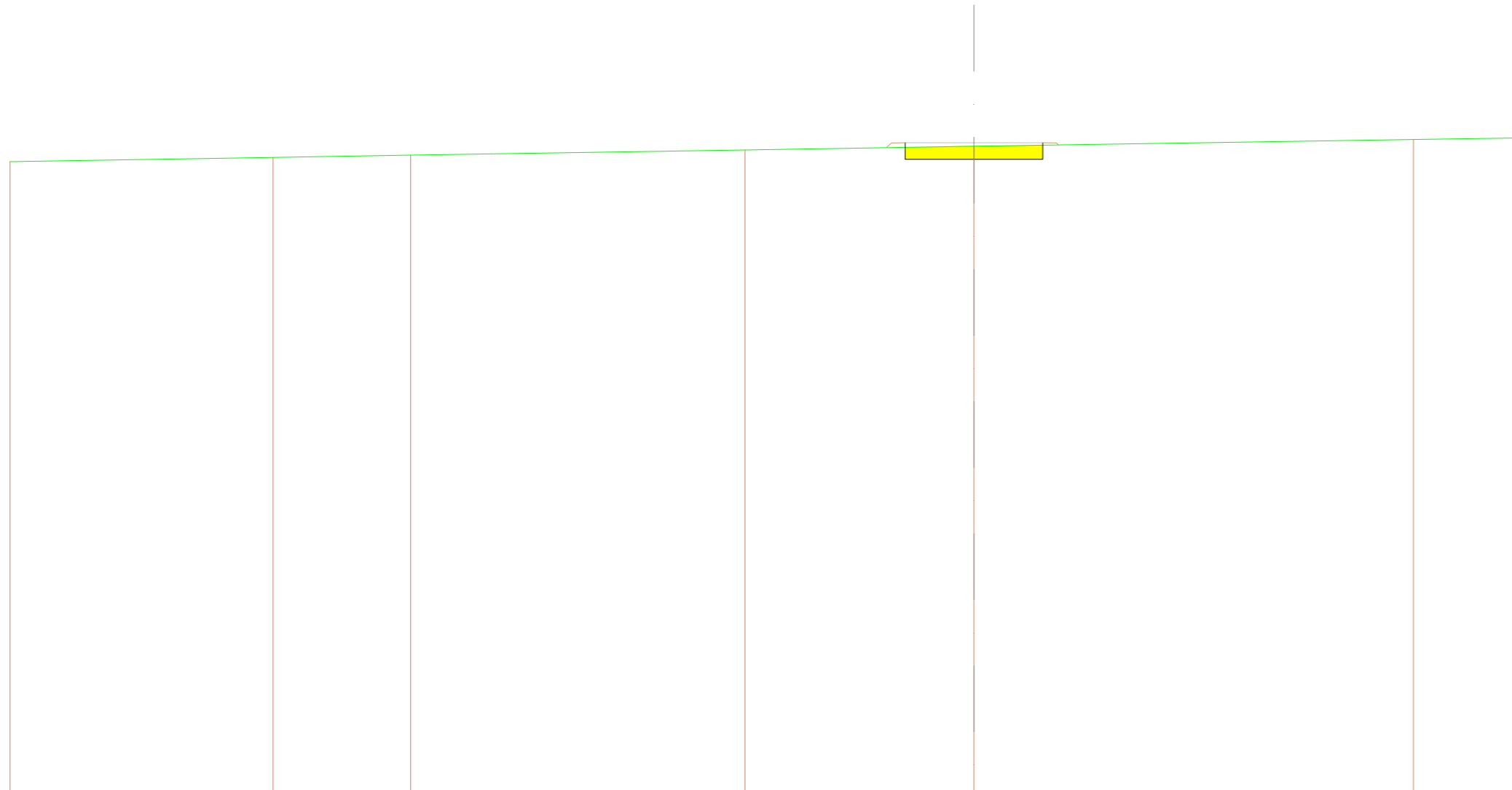
SCALA 1:200

QT.RIF. 360,000

QUOTE TERRENO	382,902	382,939			383,435	383,473		383,650	383,721
DIST.PARZIALI TERRENO	2,424		32,576		2,463		12,281		5,255
QUOTE PROGETTO					383,397	383,435	383,473		
DIST.PARZIALI PROGETTO					2,500	2,500			

SCAVI E BONIFICHE	
STERRO	2,338 m ²
RILEVATI	
TERRENO VEGETALE	0,145 m ²
SOVRASTRUTTURA STRADALE	
CASSONETTO	5,000 m

SEZIONE N.: 8
 QT. PROGETTO: 383,598
 DIST.PROG.: 140,000
 DIST.PREC.: 20,000
 DIST.SUCC.: 20,000



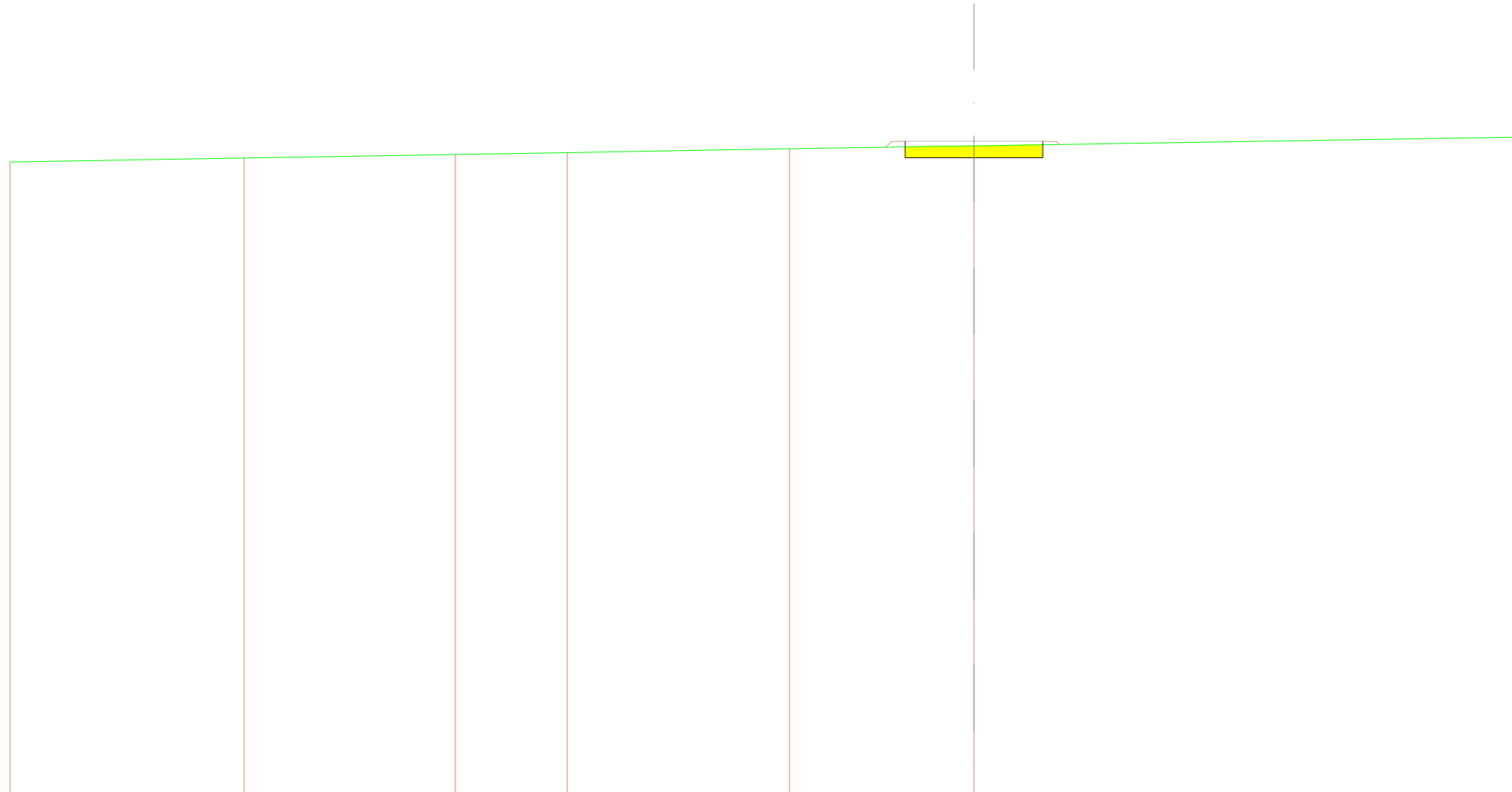
SCALA 1:200

QT.RIF. 360,000

QUOTE TERRENO	382,910	383,062	383,144	383,337	383,466	383,712	383,771
DIST.PARZIALI TERRENO	9,550	4,997	12,137	8,317	15,957	4,043	
QUOTE PROGETTO					383,427	383,466	383,505
DIST.PARZIALI PROGETTO					2,500	2,500	

SCAVI E BONIFICHE	
STERRO	2,188 m ²
RILEVATI	
TERRENO VEGETALE	0,183 m ²
SOVRASTRUTTURA STRADALE	
CASSONETTO	5,000 m

SEZIONE N.: 9
 QT. PROGETTO: 383,653
 DIST.PROG.: 160,000
 DIST.PREC.: 20,000
 DIST.SUCC.: 20,000



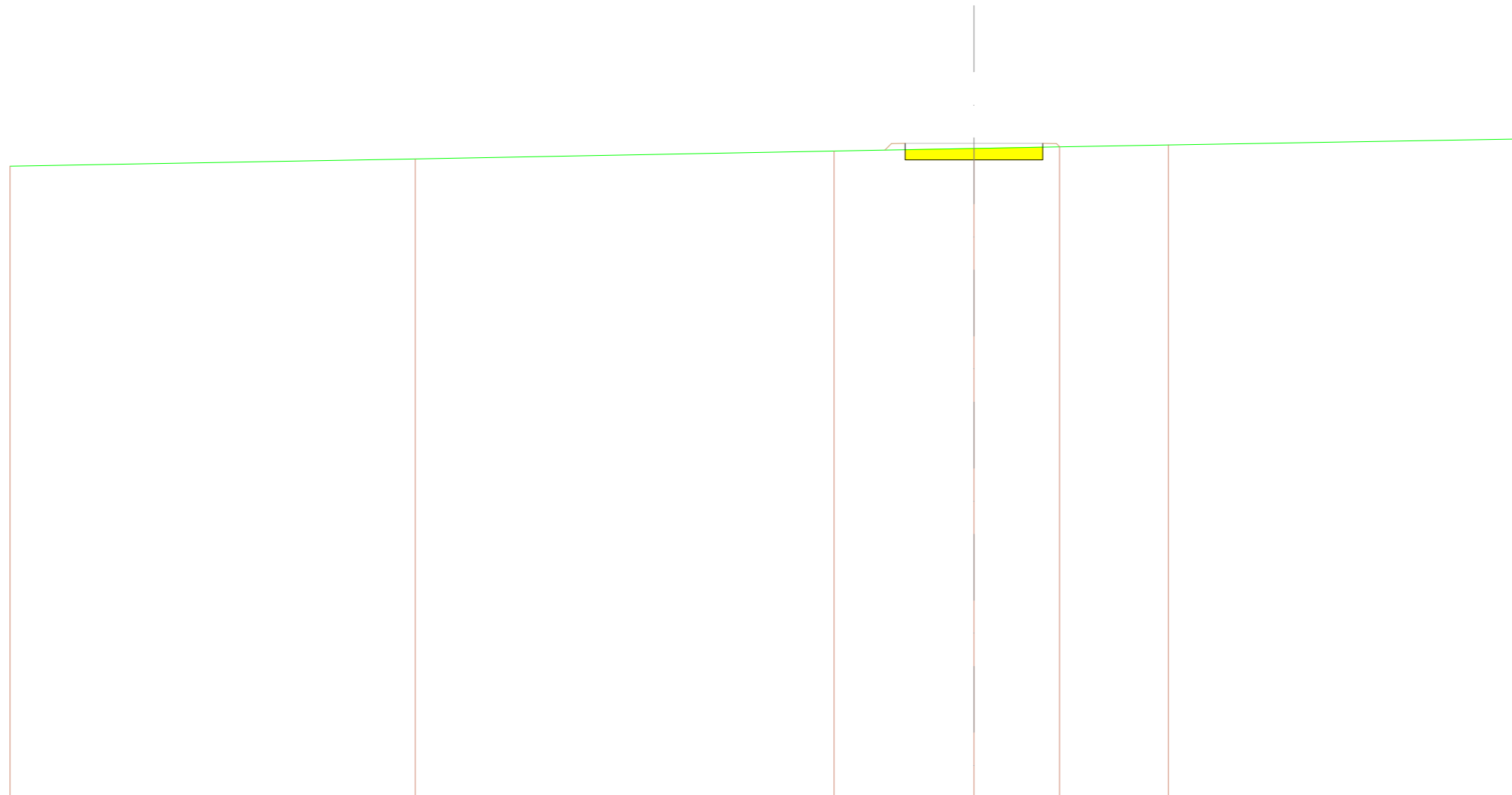
SCALA 1:200

QT.RIF. 360,000

QUOTE TERRENO	382,899	383,043	383,176	383,244	383,384	383,491	383,807
DIST.PARZIALI TERRENO	8,497	7,669	4,066	8,071	6,698	20,000	
QUOTE PROGETTO					383,451	383,491	383,530
DIST.PARZIALI PROGETTO					2,500	2,500	

SCAVI E BONIFICHE	
STERRO	2,078 m ²
RILEVATI	
TERRENO VEGETALE	0,213 m ²
SOVRASTRUTTURA STRADALE	
CASSONETTO	5,000 m

SEZIONE N.: 10
 QT. PROGETTO: 383,708
 DIST.PROG.: 180,000
 DIST.PREC.: 20,000
 DIST.SUCC.: 20,000



SCALA 1:200

QT.RIF. 360,000

QUOTE TERRENO	382,875	383,142	383,430	383,523	383,581	383,651	383,867
DIST.PARZIALI TERRENO	14,710	15,211	5,079	3,104	3,953	12,943	
QUOTE PROGETTO				383,477	383,523	383,570	
DIST.PARZIALI PROGETTO				2,500	2,500		

SCAVI E BONIFICHE	
STERRO	2,085 m ²
RILEVATI	
TERRENO VEGETALE	0,212 m ²
SOVRASTRUTTURA STRADALE	
CASSONETTO	5,000 m

SEZIONE N.: 11
 QT. PROGETTO: 383,762
 DIST.PROG.: 200,000
 DIST.PREC.: 20,000
 DIST.SUCC.: 20,000



SCALA 1:200

QT.RIF. 360,000

QUOTE TERRENO	382,884	382,948	383,028		383,513	383,579		383,745		383,947
DIST.PARZIALI TERRENO		3,277	3,990	24,273		3,460	8,676		11,324	
QUOTE PROGETTO					383,531	383,579	383,627			
DIST.PARZIALI PROGETTO						2,500	2,500			

SCAVI E BONIFICHE	
STERRO	2,156 m ²
RILEVATI	
TERRENO VEGETALE	0,193 m ²
SOVRASTRUTTURA STRADALE	
CASSONETTO	5,000 m

SEZIONE N.: 12
 QT. PROGETTO: 383,817
 DIST.PROG.: 220,000
 DIST.PREC.: 20,000
 DIST.SUCC.: 20,000



SCALA 1:200

QT.RIF. 360,000

QUOTE TERRENO	382,926	383,269	383,418	383,649	383,849	384,033
DIST.PARZIALI TERRENO	16,310	7,194	11,496	10,274	9,726	
QUOTE PROGETTO				383,598	383,649	383,697
DIST.PARZIALI PROGETTO				2,500	2,500	

SCAVI E BONIFICHE	
STERRO	2,300 m ²
RILEVATI	
TERRENO VEGETALE	0,157 m ²
SOVRASTRUTTURA STRADALE	
CASSONETTO	5,000 m


SEZIONE N.: 13
 QT. PROGETTO: 383,872
 DIST.PROG.: 240,000
 DIST.PREC.: 20,000
 DIST.SUCC.: 20,000



SCALA 1:200

QT.RIF. 360,000


QUOTE TERRENO	382,992	383,221	383,476	383,732	383,966	384,128
DIST.PARZIALI TERRENO	10,519	12,046	12,435	11,657	8,343	
QUOTE PROGETTO				383,660	383,732	383,762
DIST.PARZIALI PROGETTO				2,500	2,500	

SCAVI E BONIFICHE		
STERRO		2,496 m ²
RILEVATI		
TERRENO VEGETALE		0,109 m ²
SOVRASTRUTTURA STRADALE		
CASSONETTO		5,000 m

SEZIONE N.: 14
 QT. PROGETTO: 383,926
 DIST.PROG.: 260,000
 DIST.PREC.: 20,000
 DIST.SUCC.: 20,000



QUOTE TERRENO	383,070		383,334		383,593		383,826		384,095		384,234
DIST.PARZIALI TERRENO		11,906		12,046		11,048		13,045		6,955	
QUOTE PROGETTO							383,773	383,826	383,877		
DIST.PARZIALI PROGETTO							2,500	2,500			

SCAVI E BONIFICHE		
STERRO		2,737 m ²
RILEVATI		
TERRENO VEGETALE		0,060 m ²
SOVRASTRUTTURA STRADALE		
CASSONETTO		5,000 m

SEZIONE N.: 15
 QT. PROGETTO: 383,981
 DIST.PROG.: 280,000
 DIST.PREC.: 20,000
 DIST.SUCC.: 20,000



SCALA 1:200

QT.RIF. 360,000

QUOTE TERRENO	383,156	383,421	383,720	383,927	384,198	384,348
DIST.PARZIALI TERRENO	11,757	13,583	9,660	12,787	7,213	
QUOTE PROGETTO				383,874	383,927	383,980
DIST.PARZIALI PROGETTO				2,500	2,500	

SCAVI E BONIFICHE	
STERRO	3,034 m ²
RILEVATI	
TERRENO VEGETALE	0,029 m ²
SOVRASTRUTTURA STRADALE	
CASSONETTO	5,000 m


SEZIONE N.: 16
 QT. PROGETTO: 384,036
 DIST.PROG.: 300,000
 DIST.PREC.: 20,000
 DIST.SUCC.: 20,000



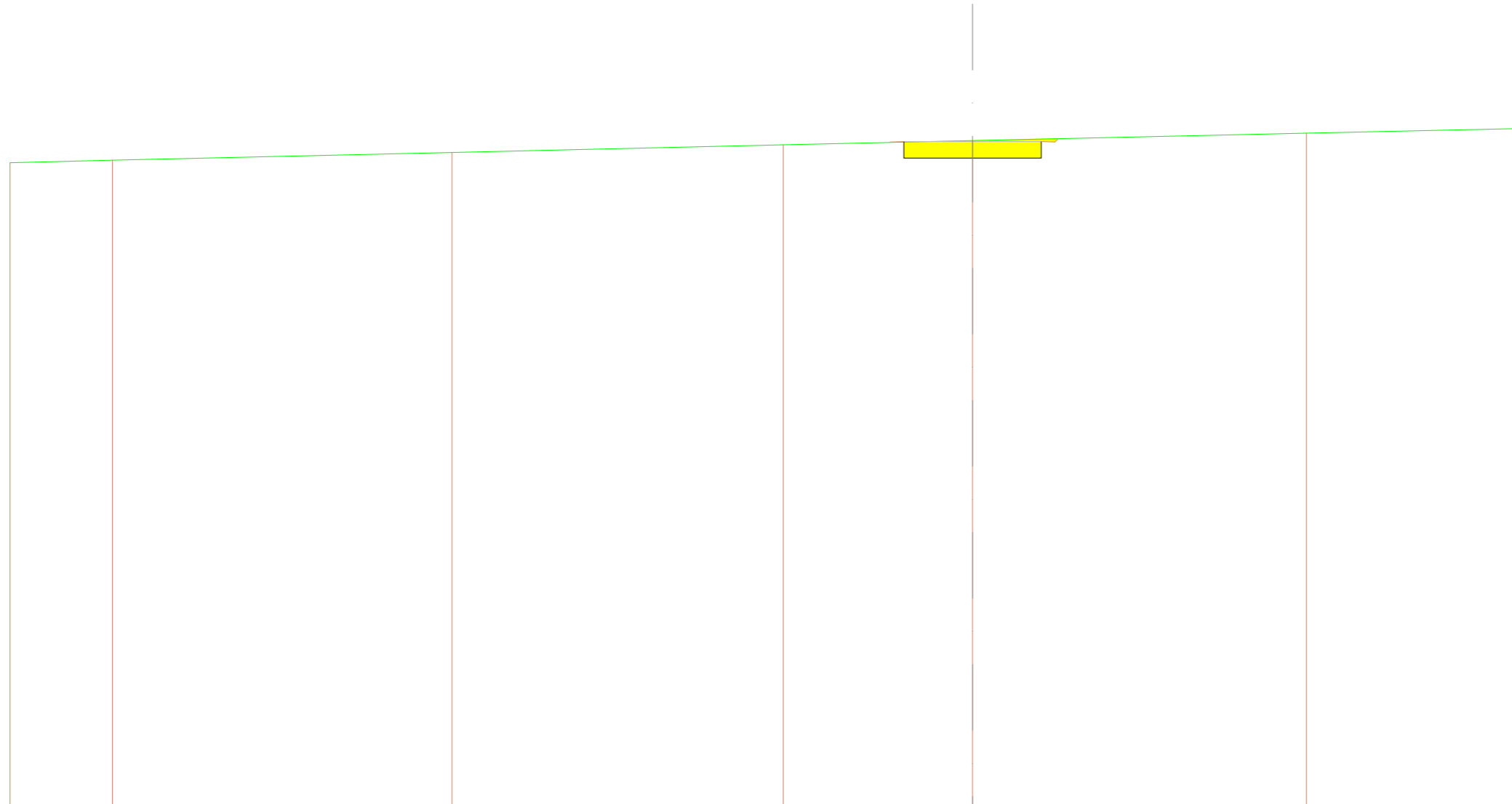
SCALA 1:200

QT.RIF. 360,000

QUOTE TERRENO	383,247	383,309	383,584	383,854	384,035	384,118	384,467
DIST.PARZIALI TERRENO	2,635	12,046	12,046	8,272	3,774	16,226	
QUOTE PROGETTO					383,981	384,035	384,090
DIST.PARZIALI PROGETTO					2,500	2,500	

SCAVI E BONIFICHE		
STERRO		3,254 m ²
RILEVATI		
TERRENO VEGETALE		0,009 m ²
SOVRASTRUTTURA STRADALE		
CASSONETTO		5,000 m

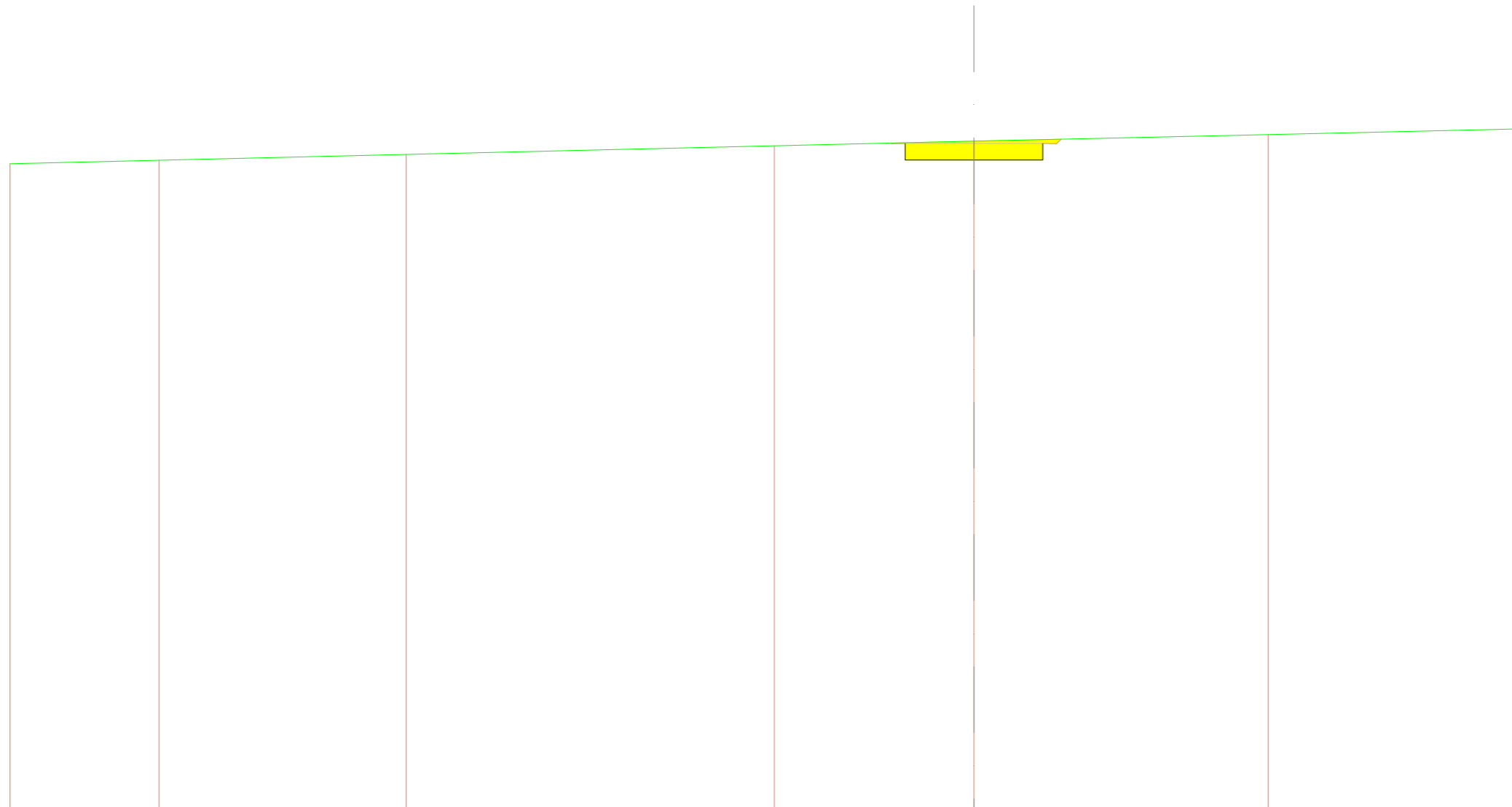
SEZIONE N.: 17
 QT. PROGETTO: 384,109
 DIST.PROG.: 320,000
 DIST.PREC.: 20,000
 DIST.SUCC.: 20,000



QUOTE TERRENO	383,343	383,432		383,719		383,994		384,148		384,418		384,591
DIST.PARZIALI TERRENO		3,721	12,348		12,046		6,885		12,138		7,862	
QUOTE PROGETTO							384,092	384,148	384,204			
DIST.PARZIALI PROGETTO								2,500	2,500			

SCAVI E BONIFICHE	
STERRO	3,502 m ²
SOVRASTRUTTURA STRADALE	
CASSONETTO	5,000 m

SEZIONE N.: 18
 QT. PROGETTO: 384,183
 DIST.PROG.: 340,000
 DIST.PREC.: 20,000
 DIST.SUCC.: 20,000



SCALA 1:200

QT.RIF. 360,000

QUOTE TERRENO	383,443	383,573	383,785	384,097	384,264	384,507	384,717
DIST.PARZIALI TERRENO	5,410	8,975	13,362	7,252	10,682	9,318	
QUOTE PROGETTO				384,206	384,264	384,321	
DIST.PARZIALI PROGETTO				2,500	2,500		

SCAVI E BONIFICHE	
STERRO	3,761 m ²
SOVRASTRUTTURA STRADALE	
CASSONETTO	5,000 m

SEZIONE N.: 19
 QT. PROGETTO: 384,257
 DIST.PROG.: 360,000
 DIST.PREC.: 20,000
 DIST.SUCC.: 20,000



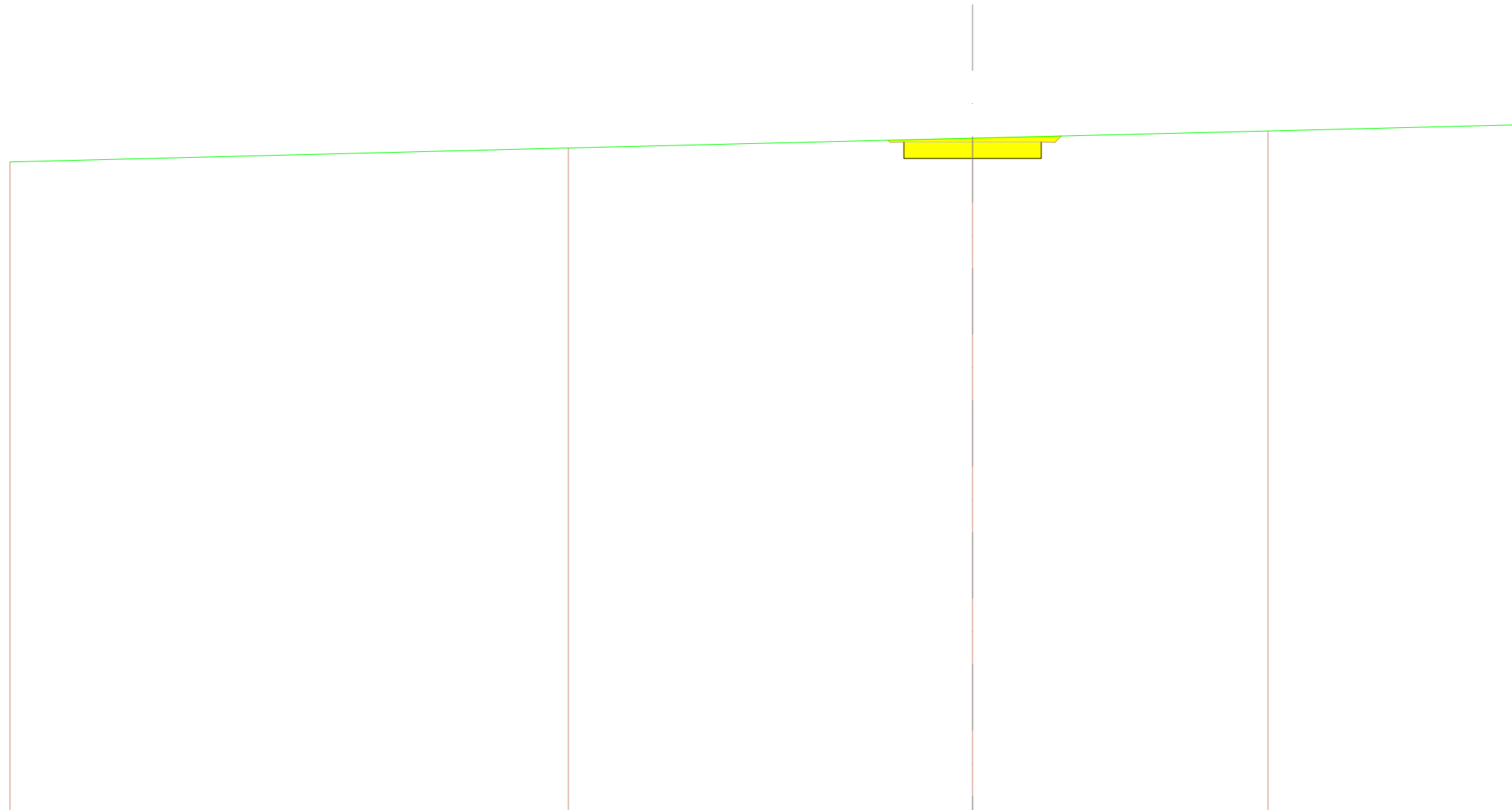
SCALA 1:200

QT.RIF. 360,000

QUOTE TERRENO	383,541	383,708	383,997	384,379	384,647	384,844
DIST.PARZIALI TERRENO	6,798	12,046	16,156	11,488	8,512	
QUOTE PROGETTO				384,320	384,379	384,437
DIST.PARZIALI PROGETTO				2,500	2,500	

SCAVI E BONIFICHE	
STERRO	3,878 m ²
SOVRASTRUTTURA STRADALE	
CASSONETTO	5,000 m

SEZIONE N.: 20
 QT. PROGETTO: 384,330
 DIST.PROG.: 380,000
 DIST.PREC.: 20,000
 DIST.SUCC.: 20,000



SCALA 1:200

QT.RIF. 360,000

QUOTE TERRENO	383,606		384,111		384,471		384,733		384,956
DIST.PARZIALI TERRENO		20,302		14,698		10,740		9,260	
QUOTE PROGETTO					384,410	384,471	384,532		
DIST.PARZIALI PROGETTO					2,500	2,500			

SCAVI E BONIFICHE	
STERRO	3,857 m ²
SOVRASTRUTTURA STRADALE	
CASSONETTO	5,000 m

SEZIONE N.: 21
 QT. PROGETTO: 384,404
 DIST.PROG.: 400,000
 DIST.PREC.: 20,000
 DIST.SUCC.: 20,000



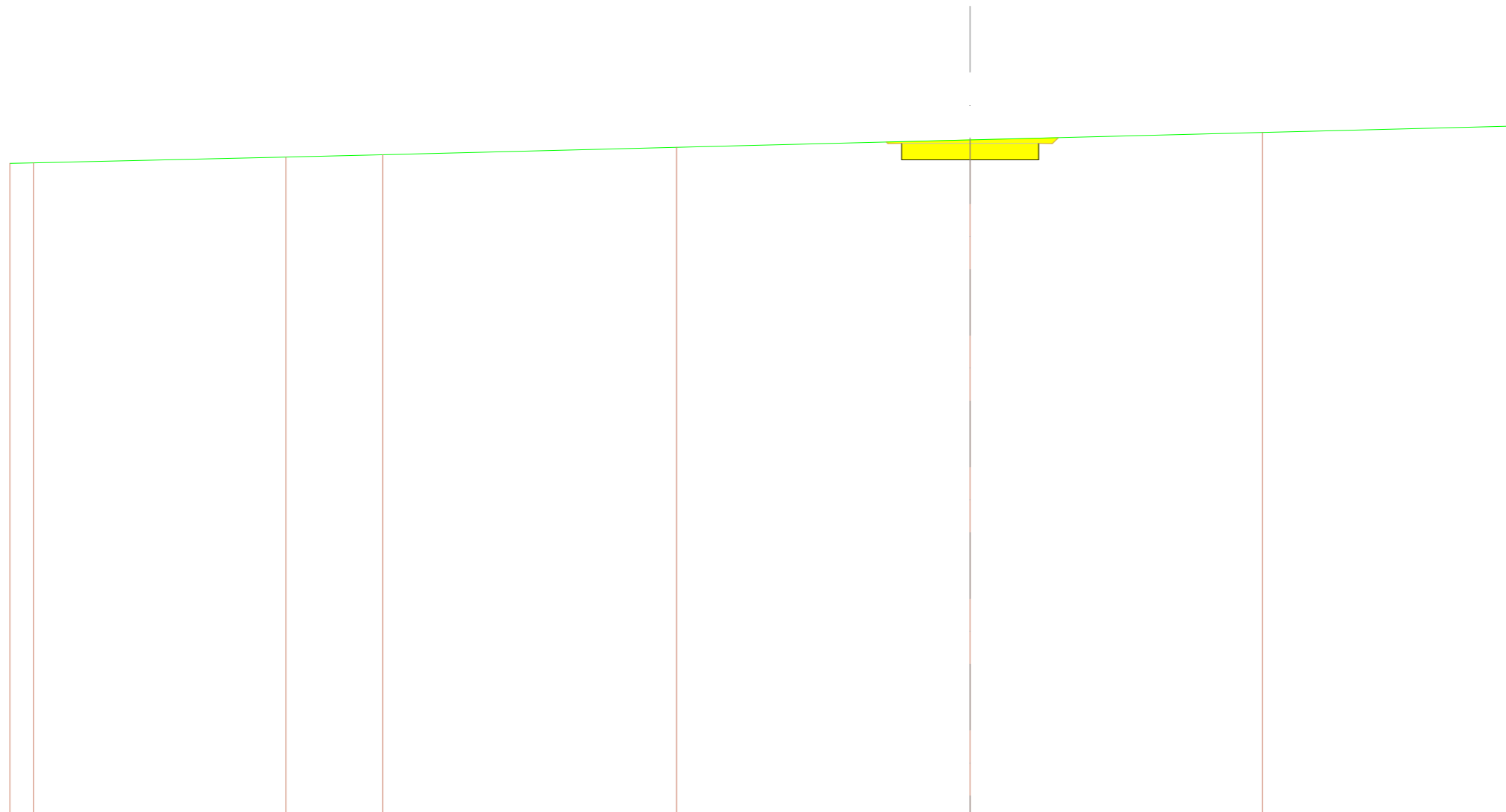
SCALA 1:200

QT.RIF. 360,000

QUOTE TERRENO	383,668	383,930	384,541	385,040
DIST.PARZIALI TERRENO	10,584	24,416	20,000	
QUOTE PROGETTO			384,479 384,541 384,604	
DIST.PARZIALI PROGETTO			2,500 2,500	

SCAVI E BONIFICHE	
STERRO	3,775 m ²
SOVRASTRUTTURA STRADALE	
CASSONETTO	5,000 m

SEZIONE N.: 22
 QT. PROGETTO: 384,477
 DIST.PROG.: 420,000
 DIST.PREC.: 20,000
 DIST.SUCC.: 20,000



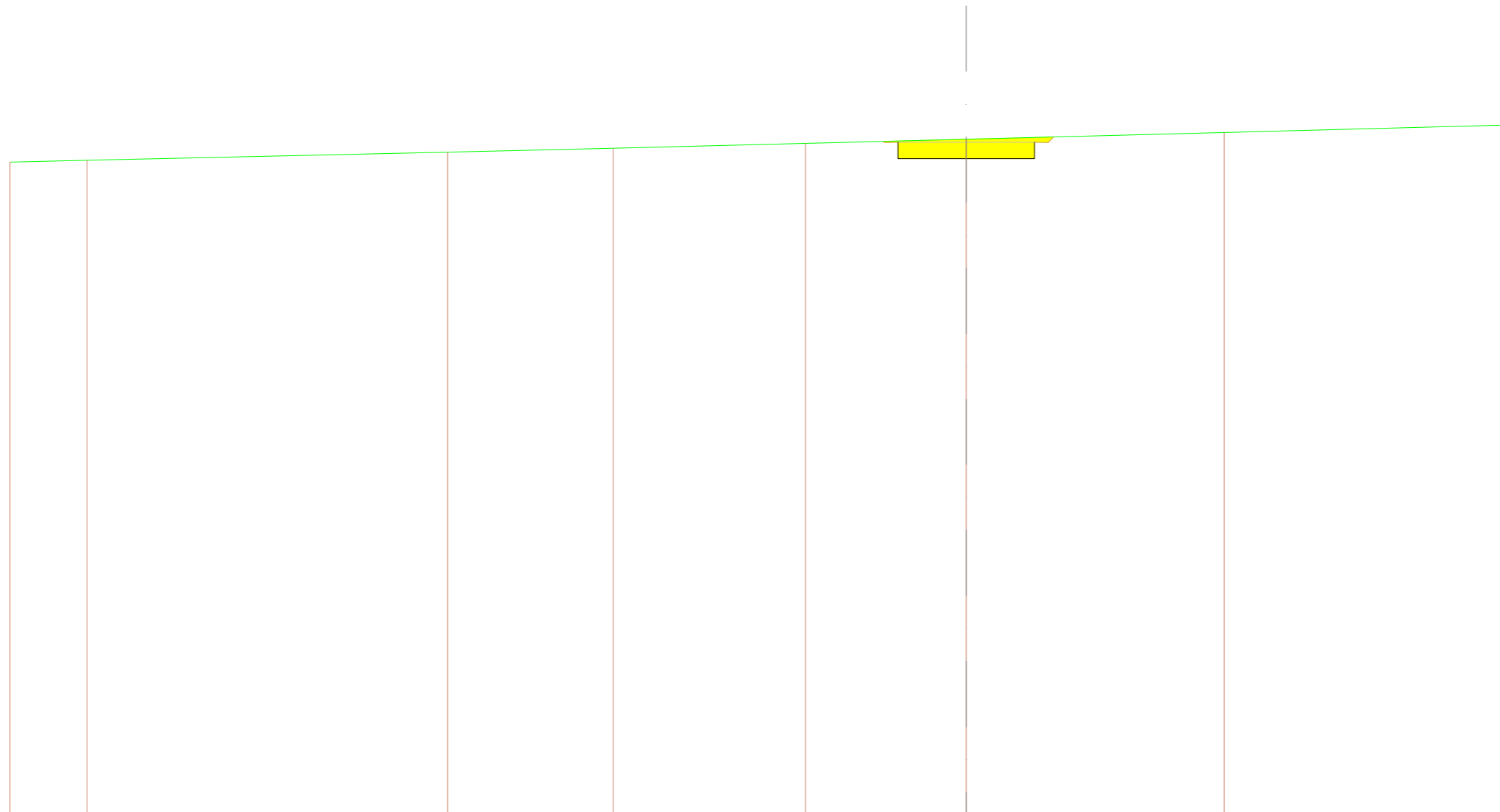
SCALA 1:200

QT.RIF. 360,000

QUOTE TERRENO	383,747	383,766		383,981	384,065		384,331		384,601		384,874		385,116
DIST.PARZIALI TERRENO	0,886		9,187	3,532		10,711		10,704		10,660		9,340	
QUOTE PROGETTO								384,538	384,601	384,665			
DIST.PARZIALI PROGETTO								2,500	2,500				

SCAVI E BONIFICHE	
STERRO	3,687 m ²
SOVRASTRUTTURA STRADALE	
CASSONETTO	5,000 m

SEZIONE N.: 23
 QT. PROGETTO: 384,551
 DIST.PROG.: 440,000
 DIST.PREC.: 20,000
 DIST.SUCC.: 20,000



SCALA 1:200

QT.RIF. 360,000

QUOTE TERRENO	383,629	383,889		384,189	384,336	384,511	384,661	384,907	385,186
DIST.PARZIALI TERRENO	2,820	13,197	6,059	7,036	5,888	9,437	10,563		
QUOTE PROGETTO						384,597	384,661	384,726	
DIST.PARZIALI PROGETTO						2,500	2,500		

SCAVI E BONIFICHE	
STERRO	3,372 m ²
RILEVATI	
TERRENO VEGETALE	0,003 m ²
SOVRASTRUTTURA STRADALE	
CASSONETTO	5,000 m


SEZIONE N.: 24
 QT. PROGETTO: 384,625
 DIST.PROG.: 460,000
 DIST.PREC.: 20,000
 DIST.SUCC.: 20,000



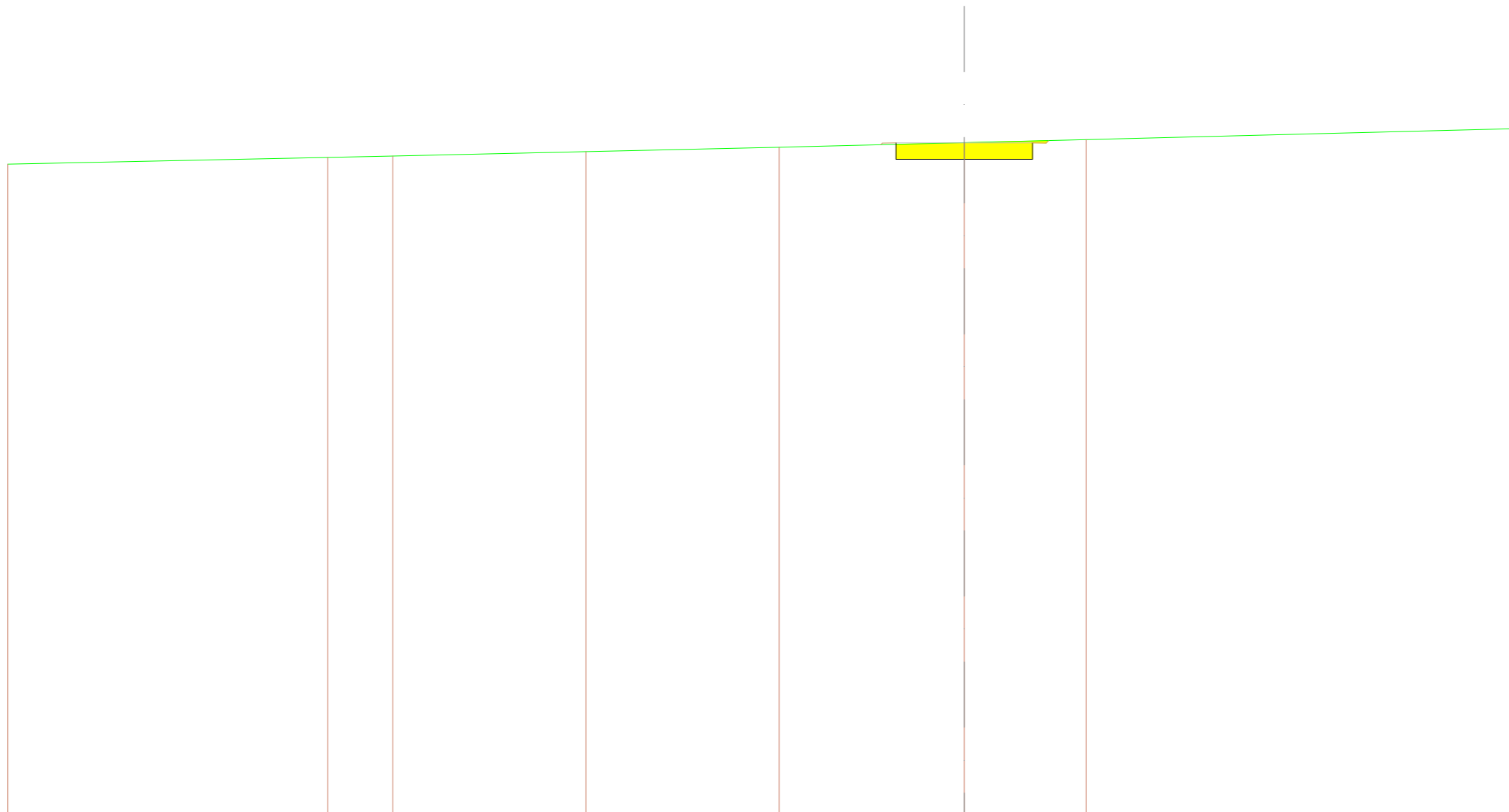
SCALA 1:200

QT.RIF. 360,000

QUOTE TERRENO	383,871	384,005	384,185	384,318	384,383		384,683	384,683	385,203
DIST.PARZIALI TERRENO		6,341	8,129	5,749	2,698	12,083	7,758	12,242	
QUOTE PROGETTO							384,621	384,683	384,747
DIST.PARZIALI PROGETTO							2,500	2,500	

SCAVI E BONIFICHE		
STERRO		3,082 m²
RILEVATI		
TERRENO VEGETALE		0,029 m²
SOVRASTRUTTURA STRADALE		
CASSONETTO		5,000 m


SEZIONE N.: 25
 QT. PROGETTO: 384,691
 DIST.PROG.: 480,000
 DIST.PREC.: 20,000
 DIST.SUCC.: 20,000



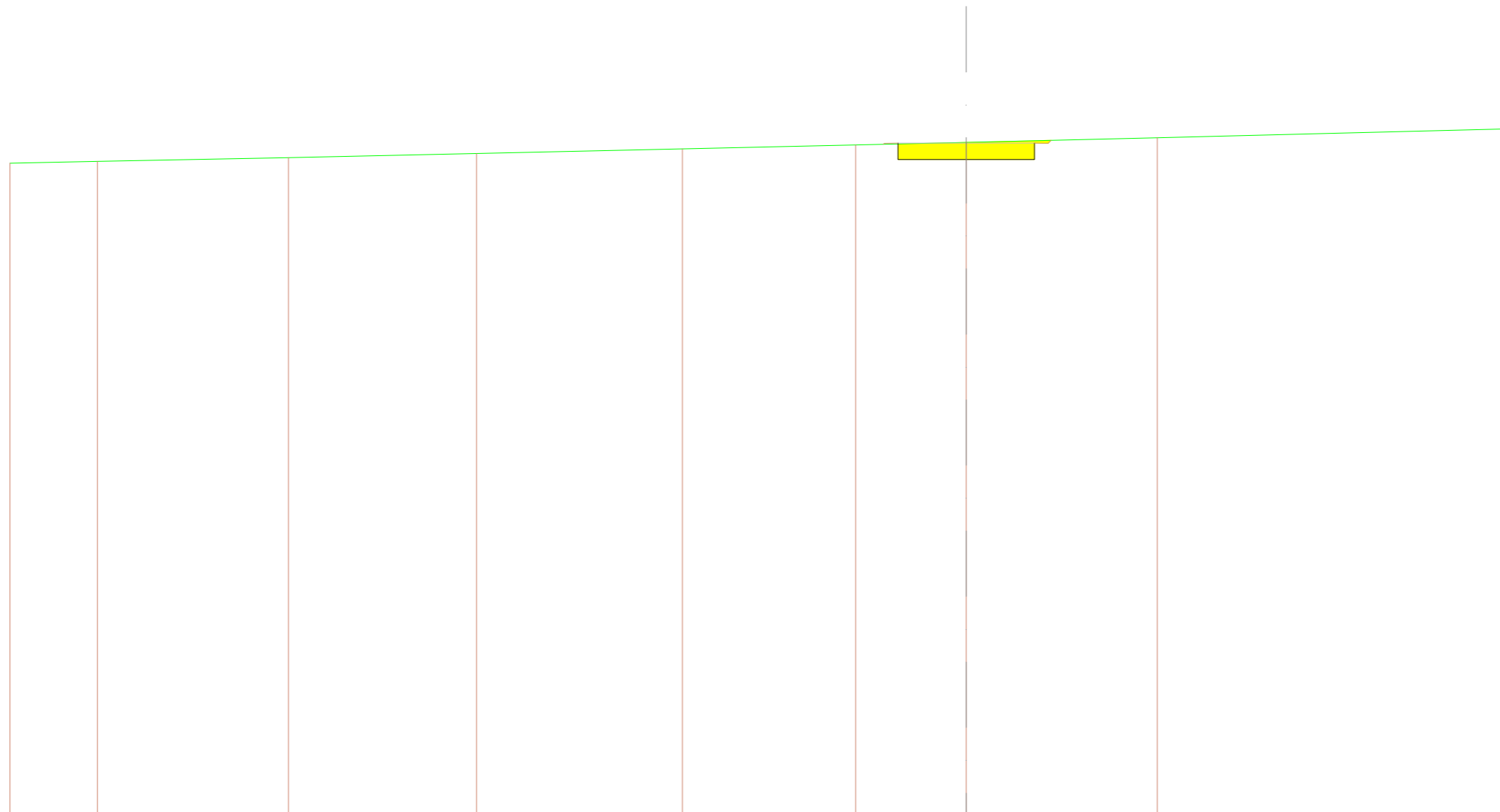
SCALA 1:200

QT.RIF. 360,000

QUOTE TERRENO	383,911		384,156	384,207		384,366		384,532		384,698	384,809		385,206
DIST.PARZIALI TERRENO		11,709	2,376	7,072		7,072		6,771		4,464		15,536	
QUOTE PROGETTO								384,637		384,698		384,760	
DIST.PARZIALI PROGETTO								2,500		2,500			

SCAVI E BONIFICHE		
STERRO		3,176 m ²
RILEVATI		
TERRENO VEGETALE		0,019 m ²
SOVRASTRUTTURA STRADALE		
CASSONETTO		5,000 m

SEZIONE N.: 26
 QT. PROGETTO: 384,683
 DIST.PROG.: 500,000
 DIST.PREC.: 20,000
 DIST.SUCC.: 20,000



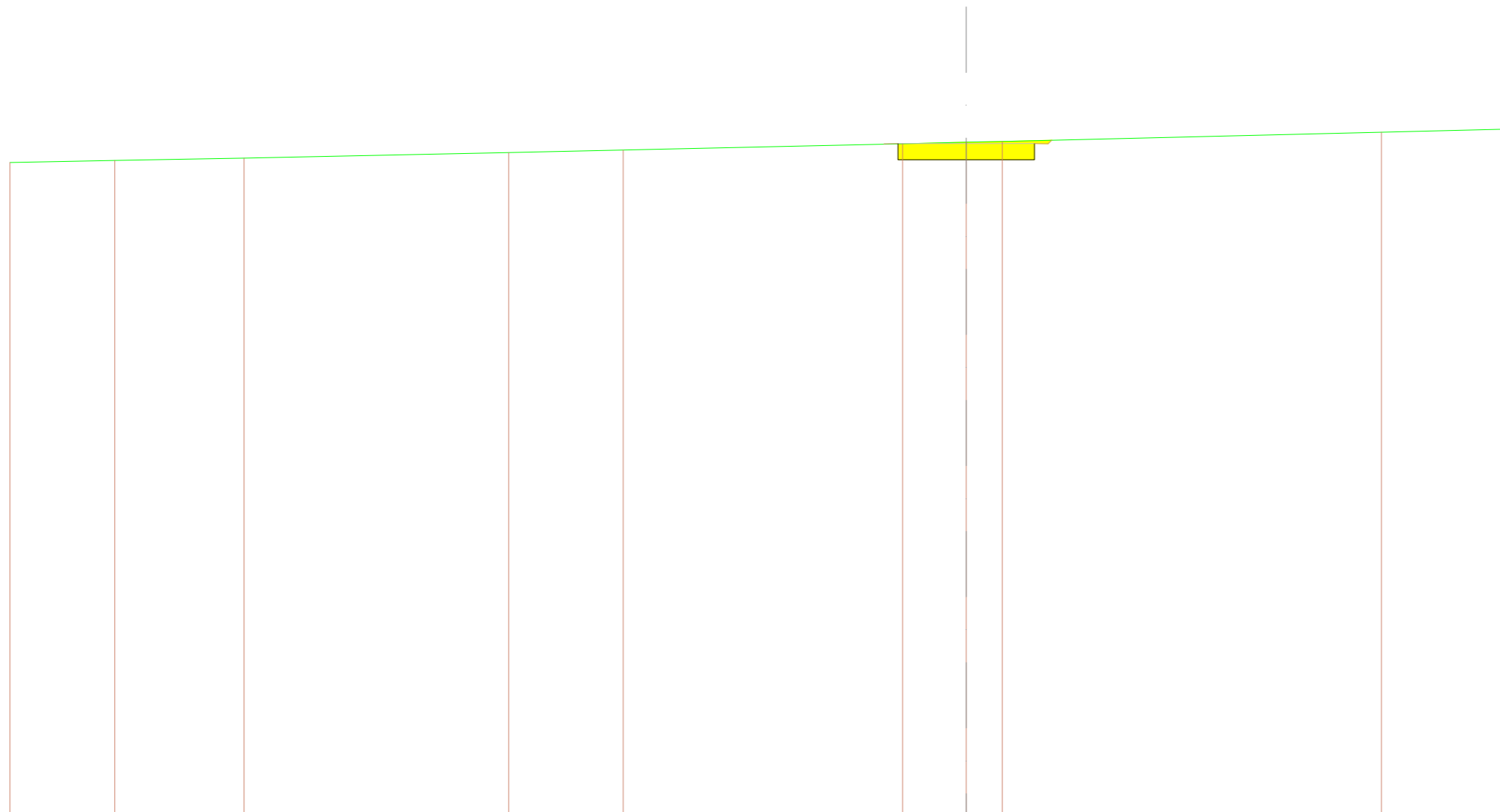
SCALA 1:200

QT.RIF. 360,000

QUOTE TERRENO	383,947	384,008	384,150	384,296	384,465	384,611	384,706	384,878	385,205
DIST.PARZIALI TERRENO		3,199	6,993	6,884	7,537	6,340	4,046	6,989	13,011
QUOTE PROGETTO							384,647	384,706	384,768
DIST.PARZIALI PROGETTO							2,500	2,500	

SCAVI E BONIFICHE	
STERRO	3,295 m ²
RILEVATI	
TERRENO VEGETALE	0,007 m ²
SOVRASTRUTTURA STRADALE	
CASSONETTO	5,000 m

SEZIONE N.: 27
 QT. PROGETTO: 384,667
 DIST.PROG.: 520,000
 DIST.PREC.: 20,000
 DIST.SUCC.: 20,000



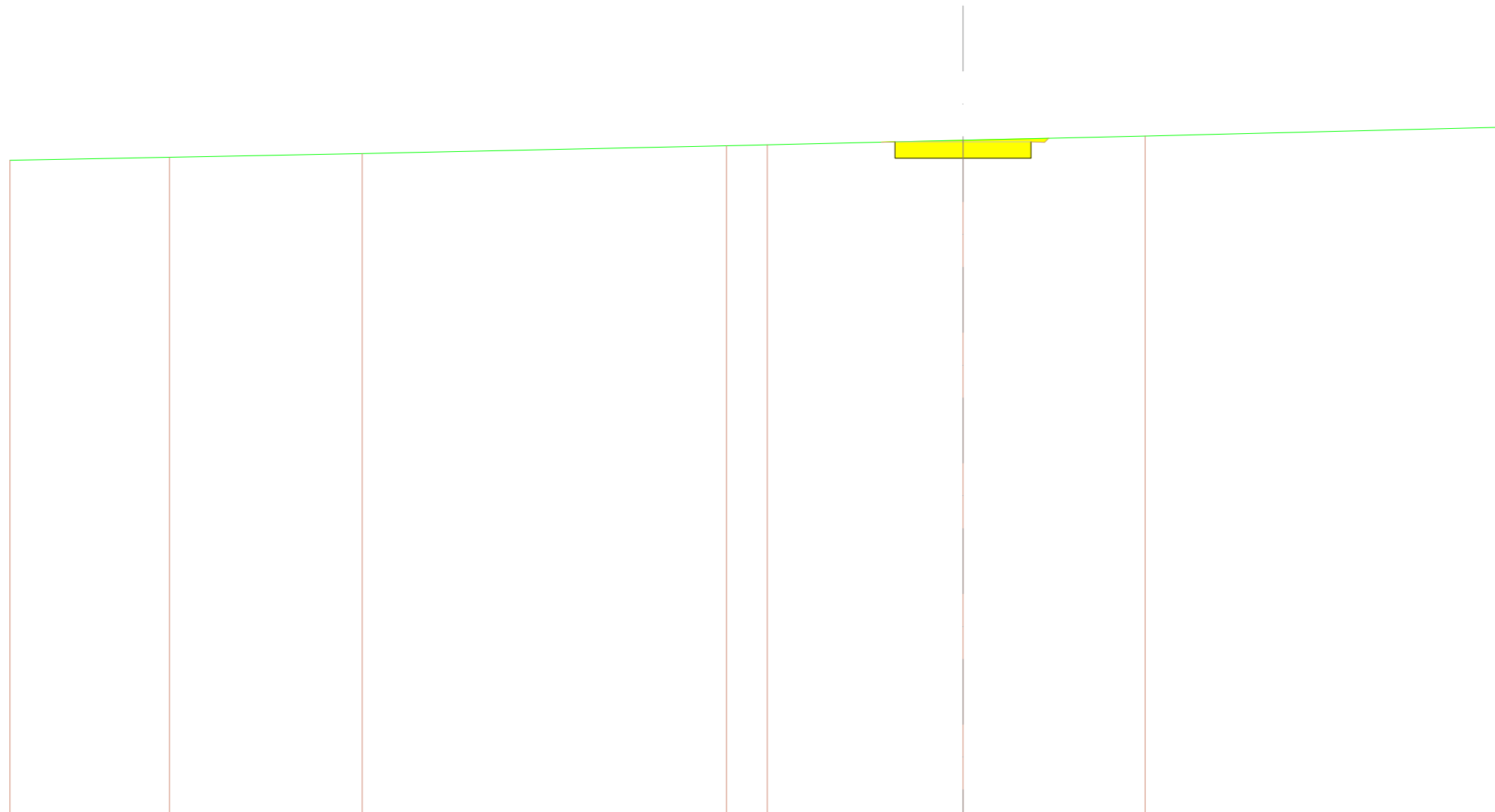
SCALA 1:200

QT.RIF. 360,000

QUOTE TERRENO	383,970	384,041	384,134		384,335	384,426		384,658	384,712	384,743		385,082	385,201
DIST.PARZIALI TERRENO		3,829	4,737	9,685	4,193	10,229		2,327	1,322		13,878	4,801	
QUOTE PROGETTO								384,654	384,712	384,772			
DIST.PARZIALI PROGETTO								2,500	2,500				

SCAVI E BONIFICHE	
STERRO	3,396 m ²
SOVRASTRUTTURA STRADALE	
CASSONETTO	5,000 m

SEZIONE N.: 28
 QT. PROGETTO: 384,651
 DIST.PROG.: 540,000
 DIST.PREC.: 20,000
 DIST.SUCC.: 20,000



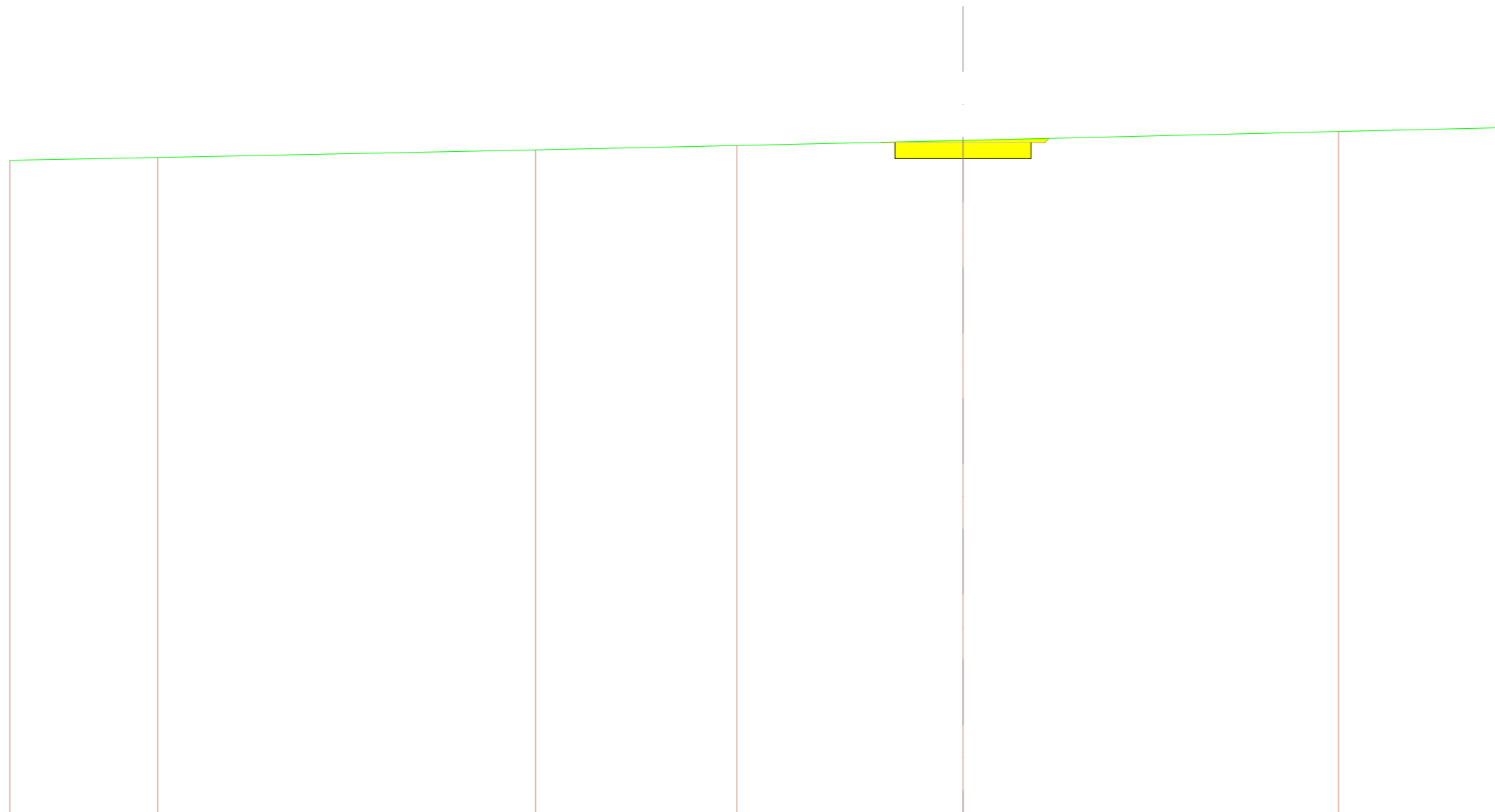
SCALA 1:200

QT.RIF. 360,000

QUOTE TERRENO	383,979	384,087	384,227		384,514	384,548		384,715		384,870		385,194
DIST.PARZIALI TERRENO		5,859	7,072		13,380	1,501		7,188		6,689		13,311
QUOTE PROGETTO								384,656	384,715	384,773		
DIST.PARZIALI PROGETTO								2,500	2,500			

SCAVI E BONIFICHE	
STERRO	3,456 m ²
SOVRASTRUTTURA STRADALE	
CASSONETTO	5,000 m

SEZIONE N.: 29
 QT. PROGETTO: 384,635
 DIST.PROG.: 560,000
 DIST.PREC.: 20,000
 DIST.SUCC.: 20,000



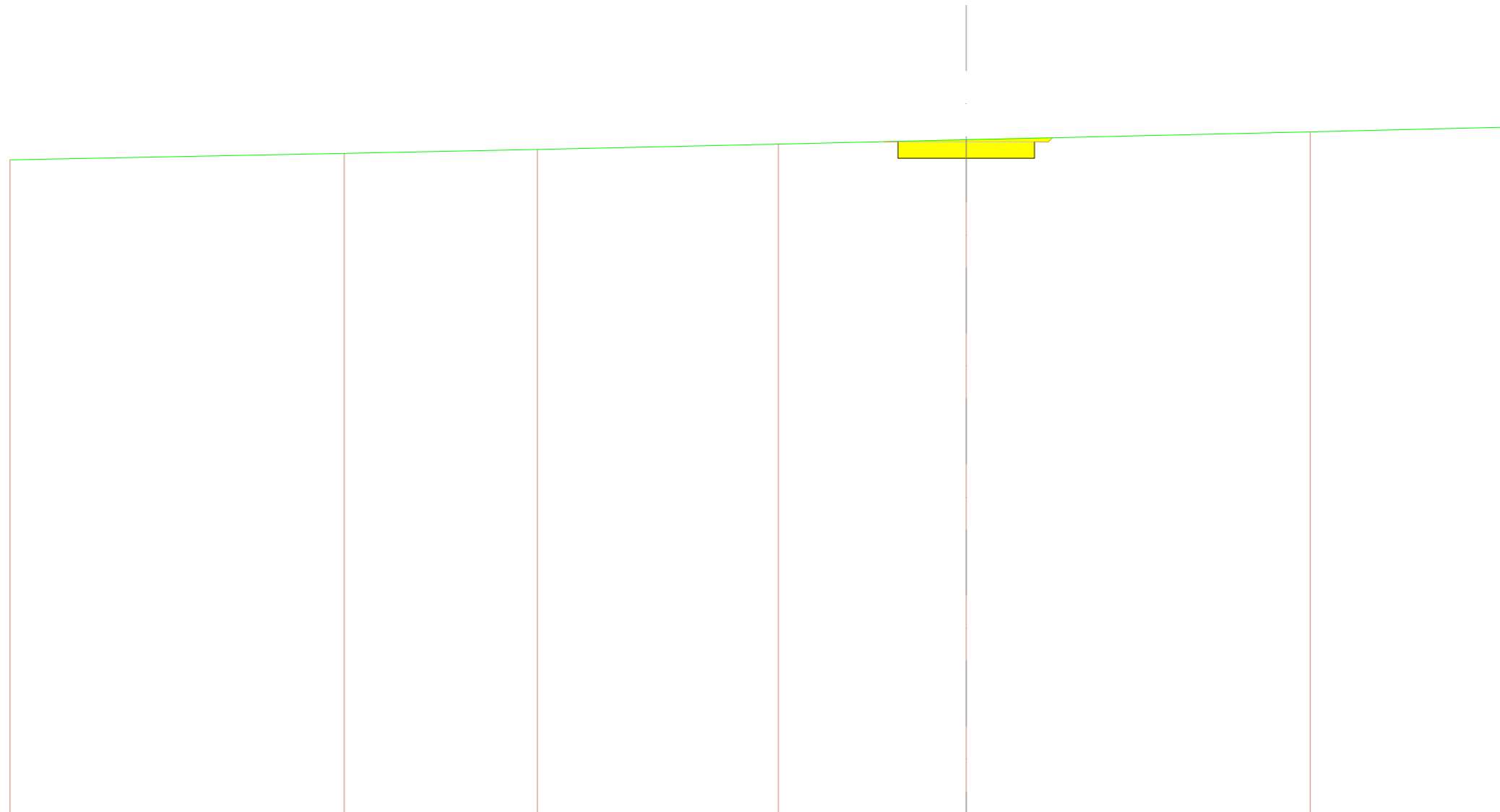
SCALA 1:200

QT.RIF. 360,000

QUOTE TERRENO	383,975	384,076		384,356	384,518	384,708		385,035	385,183
DIST.PARZIALI TERRENO		5,424	13,878		7,389	8,309	13,792		6,208
QUOTE PROGETTO						384,651	384,708	384,767	
DIST.PARZIALI PROGETTO						2,500	2,500		

SCAVI E BONIFICHE	
STERRO	3,476 m ²
SOVRASTRUTTURA STRADALE	
CASSONETTO	5,000 m

SEZIONE N.: 30
 QT. PROGETTO: 384,620
 DIST.PROG.: 580,000
 DIST.PREC.: 20,000
 DIST.SUCC.: 20,000



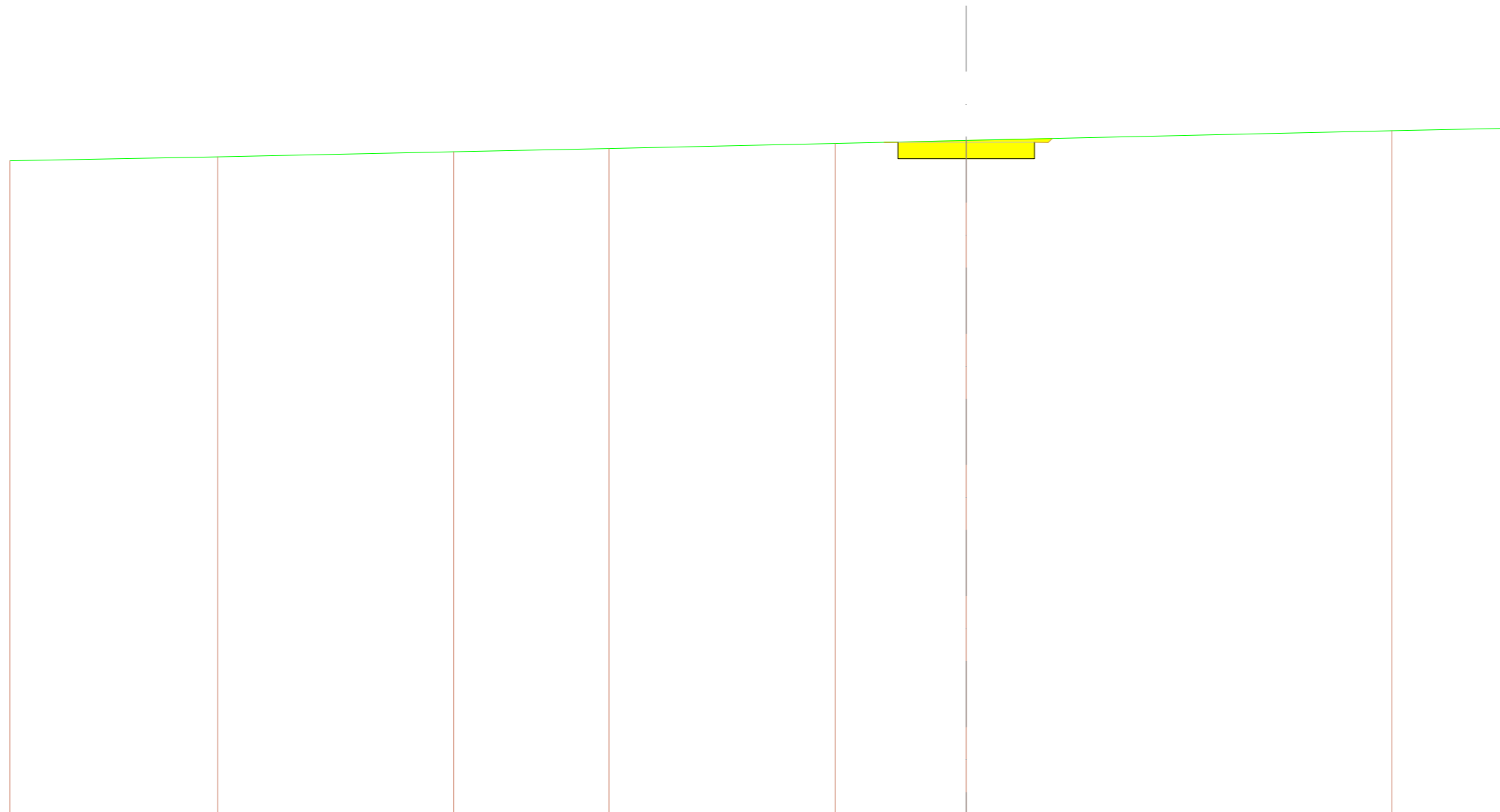
SCALA 1:200

QT.RIF. 360,000

QUOTE TERRENO	383,959		384,194		384,342		384,538		384,696		384,988		385,161
DIST.PARZIALI TERRENO		12,231		7,072		8,818		6,879		12,589		7,411	
QUOTE PROGETTO								384,638	384,696	384,754			
DIST.PARZIALI PROGETTO								2,500	2,500				

SCAVI E BONIFICHE	
STERRO	3,423 m ²
SOVRASTRUTTURA STRADALE	
CASSONETTO	5,000 m

SEZIONE N.: 31
 QT. PROGETTO: 384,604
 DIST.PROG.: 600,000
 DIST.PREC.: 20,000
 DIST.SUCC.: 20,000



SCALA 1:200

QT.RIF. 360,000


QUOTE TERRENO	383,928	384,074	384,254	384,378	384,563	384,672	385,024	385,121
DIST.PARZIALI TERRENO	7,605	8,633	5,692	8,273	4,797	15,581	4,419	
QUOTE PROGETTO					384,615	384,672	384,728	
DIST.PARZIALI PROGETTO					2,500	2,500		

SCAVI E BONIFICHE	
STERRO	3,281 m ²
RILEVATI	
TERRENO VEGETALE	0,005 m ²
SOVRASTRUTTURA STRADALE	
CASSONETTO	5,000 m

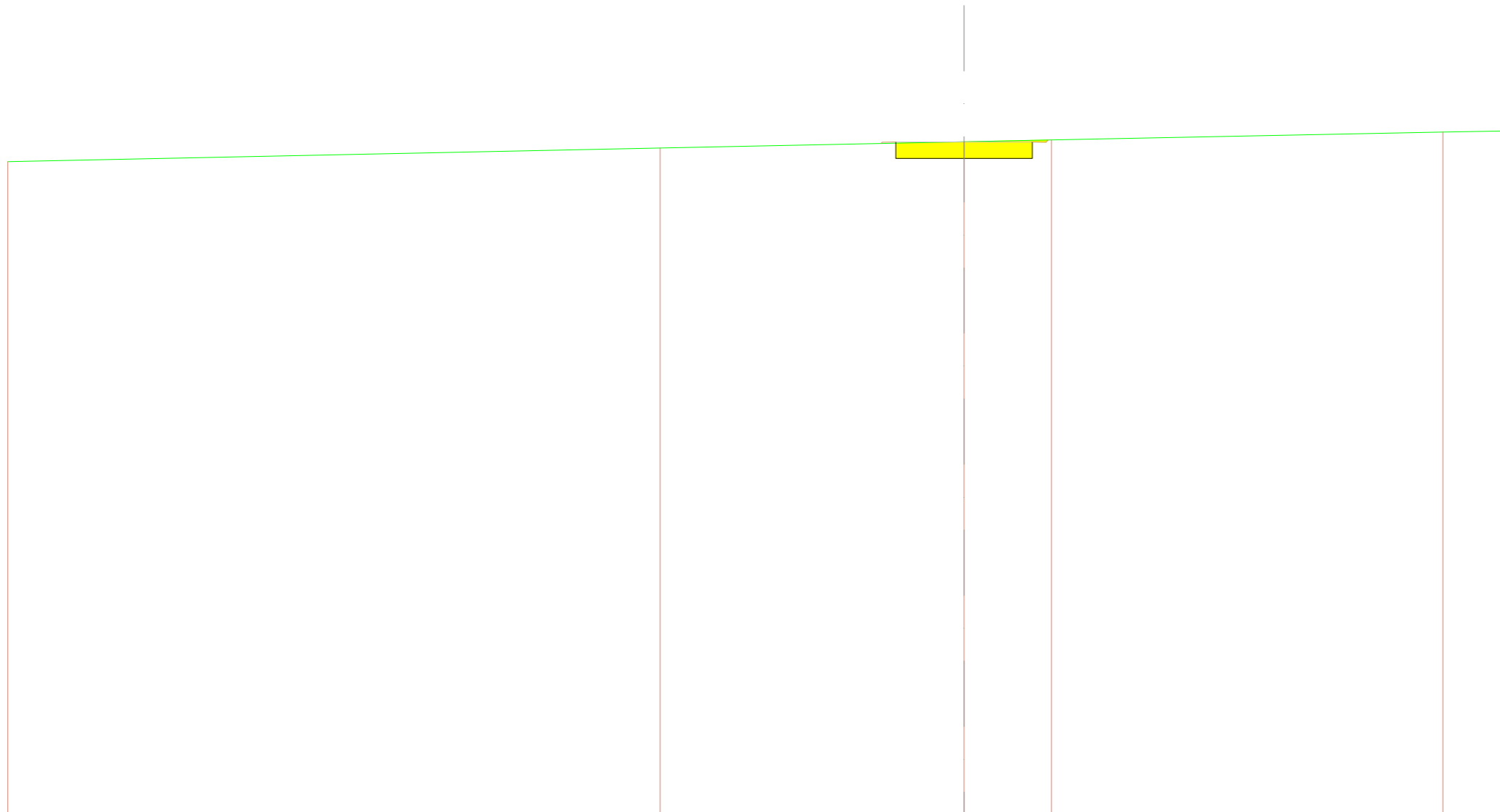
SEZIONE N.: 32
 QT. PROGETTO: 384,588
 DIST.PROG.: 620,000
 DIST.PREC.: 20,000
 DIST.SUCC.: 20,000



QUOTE TERRENO	383,885	383,977	384,212	384,526	384,632	384,834	385,056
DIST.PARZIALI TERRENO	4,650	11,090	14,326	4,935	9,391	10,609	
QUOTE PROGETTO				384,578	384,632	384,686	
DIST.PARZIALI PROGETTO				2,500	2,500		

SCAVI E BONIFICHE		
STERRO		3,100 m ²
RILEVATI		
TERRENO VEGETALE		0,020 m ²
SOVRASTRUTTURA STRADALE		
CASSONETTO		5,000 m

SEZIONE N.: 33
 QT. PROGETTO: 384,560
 DIST.PROG.: 640,000
 DIST.PREC.: 20,000
 DIST.SUCC.: 20,000




SCALA 1:200

QT.RIF. 360,000

QUOTE TERRENO	383,841		384,345		384,572	384,638		384,923	384,970
DIST.PARZIALI TERRENO		23,875		11,125		3,200		14,325	2,474
QUOTE PROGETTO					384,521	384,572	384,623		
DIST.PARZIALI PROGETTO					2,500	2,500			

SCAVI E BONIFICHE	
STERRO	3,277 m ²
RILEVATI	
TERRENO VEGETALE	0,001 m ²
SOVRASTRUTTURA STRADALE	
CASSONETTO	5,000 m

SEZIONE N.: 34
 QT. PROGETTO: 384,443
 DIST.PROG.: 660,000
 DIST.PREC.: 20,000
 DIST.SUCC.: 20,000



SCALA 1:200

QT.RIF. 360,000

QUOTE TERRENO	383,794	383,878	384,170	384,439	384,487	384,723	384,857
DIST.PARZIALI TERRENO	4,040	14,534	13,897	2,529	12,641	7,359	
QUOTE PROGETTO				384,440	384,487	384,534	
DIST.PARZIALI PROGETTO				2,500	2,500		

SCAVI E BONIFICHE	
STERRO	3,410 m ²
SOVRASTRUTTURA STRADALE	
CASSONETTO	5,000 m

SEZIONE N.: 35
 QT. PROGETTO: 384,313
 DIST.PROG.: 680,000
 DIST.PREC.: 20,000
 DIST.SUCC.: 20,000



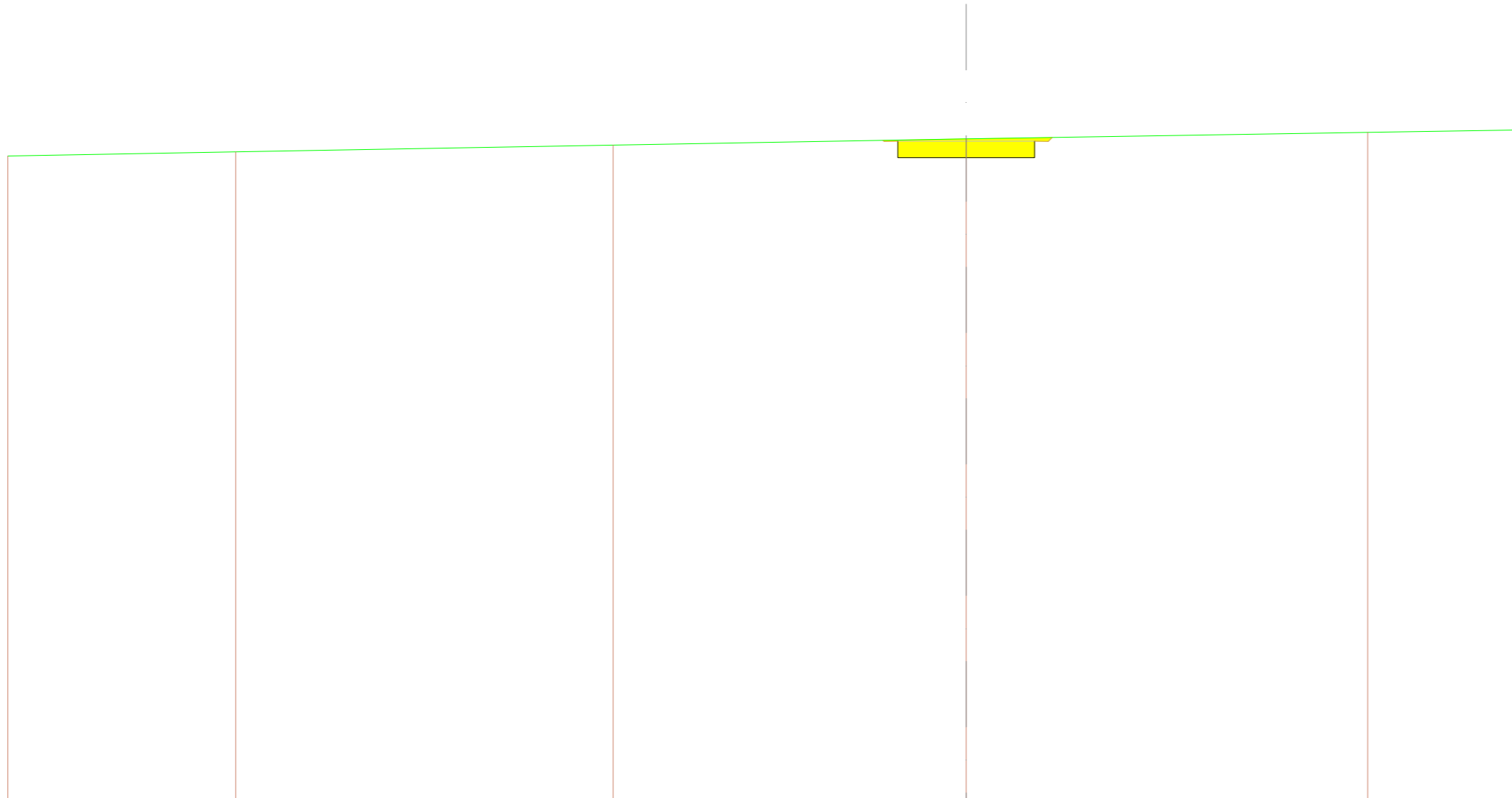
SCALA 1:200

QT.RIF. 360,000

QUOTE TERRENO	383,725	383,986	384,241	384,379	384,488	384,729
DIST.PARZIALI TERRENO	13,508	13,780	7,712	6,068	13,932	
QUOTE PROGETTO				384,334	384,379	384,424
DIST.PARZIALI PROGETTO				2,500	2,500	

SCAVI E BONIFICHE	
STERRO	3,482 m ²
SOVRASTRUTTURA STRADALE	
CASSONETTO	5,000 m

SEZIONE N.: 36
 QT. PROGETTO: 384,184
 DIST.PROG.: 700,000
 DIST.PREC.: 20,000
 DIST.SUCC.: 20,000



SCALA 1:200

QT.RIF. 360,000

QUOTE TERRENO	383,637	383,793	384,040	384,262	384,505	384,590
DIST.PARZIALI TERRENO	8,325	13,780	12,895	14,665	5,335	
QUOTE PROGETTO				384,219	384,262	384,303
DIST.PARZIALI PROGETTO				2,500	2,500	

SCAVI E BONIFICHE	
STERRO	3,464 m ²
SOVRASTRUTTURA STRADALE	
CASSONETTO	5,000 m

SEZIONE N.: 37
 QT. PROGETTO: 384,054
 DIST.PROG.: 720,000
 DIST.PREC.: 20,000
 DIST.SUCC.: 20,000



SCALA 1:200

QT.RIF. 360,000

QUOTE TERRENO	383,544	383,641	383,662	384,012	384,129	384,270	384,429
DIST.PARZIALI TERRENO	5,396	12,933	9,250	7,420	9,197	10,803	
QUOTE PROGETTO					384,090	384,129	384,168
DIST.PARZIALI PROGETTO					2,500	2,500	

SCAVI E BONIFICHE	
STERRO	3,232 m ²
SOVRASTRUTTURA STRADALE	
CASSONETTO	5,000 m

SEZIONE N.: 38
 QT. PROGETTO: 383,924
 DIST.PROG.: 740,000
 DIST.PREC.: 20,000
 DIST.SUCC.: 20,000



SCALA 1:200

QT.RIF. 360,000

QUOTE TERRENO	383,429	383,485		383,667		383,784		383,870		383,962		384,052		384,240
DIST.PARZIALI TERRENO		3,659	12,003		7,439		5,615		6,284		6,245		13,755	
QUOTE PROGETTO									383,925	383,962	383,998			
DIST.PARZIALI PROGETTO									2,500	2,500				

SCAVI E BONIFICHE	
STERRO	3,013 m ²
RILEVATI	
TERRENO VEGETALE	0,018 m ²
SOVRASTRUTTURA STRADALE	
CASSONETTO	5,000 m


SEZIONE N.: 39
 QT. PROGETTO: 383,795
 DIST.PROG.: 760,000
 DIST.PREC.: 20,000
 DIST.SUCC.: 20,000



SCALA 1:200

QT.RIF. 360,000

QUOTE TERRENO	383,395	383,460	383,488	383,659	383,793	383,864	383,959	384,056
DIST.PARZIALI TERRENO	8,962	2,655	13,944	9,439	5,175	7,140	7,685	
QUOTE PROGETTO					383,756	383,793	383,828	
DIST.PARZIALI PROGETTO					2,500	2,500		

SCAVI E BONIFICHE		
STERRO		2,882 m²
RILEVATI		
TERRENO VEGETALE		0,026 m²
SOVRASTRUTTURA STRADALE		
CASSONETTO		5,000 m

SEZIONE N.: 40
 QT. PROGETTO: 383,665
 DIST.PROG.: 780,000
 DIST.PREC.: 20,000
 DIST.SUCC.: 20,000



SCALA 1:200

QT.RIF. 360,000

QUOTE TERRENO	383,415	383,414	383,421		383,476	383,518		383,639		383,627	383,665
DIST.PARZIALI TERRENO	2,262	5,010	11,589	4,721	11,418	15,110	4,890				
QUOTE PROGETTO								383,613	383,639	383,670	
DIST.PARZIALI PROGETTO								2,500	2,500		

SCAVI E BONIFICHE	
STERRO	2,894 m ²
RILEVATI	
TERRENO VEGETALE	0,022 m ²
SOVRASTRUTTURA STRADALE	
CASSONETTO	5,000 m


SEZIONE N.: 41
 QT. PROGETTO: 383,536
 DIST.PROG.: 800,000
 DIST.PREC.: 20,000
 DIST.SUCC.: 20,000




SCALA 1:200

QT.RIF. 360,000

QUOTE TERRENO	383,520		383,449	383,429	383,423	383,434	383,438	383,462	383,480	383,514	383,547	383,631	383,733
DIST.PARZIALI TERRENO		8,486	3,675	5,045	3,808	3,331	4,414	2,726	3,515	3,625	7,446	8,929	
QUOTE PROGETTO									383,490	383,514	383,537		
DIST.PARZIALI PROGETTO									2,500	2,500			

SCAVI E BONIFICHE		
STERRO		2,760 m ²
RILEVATI		
TERRENO VEGETALE		0,028 m ²
SOVRASTRUTTURA STRADALE		
CASSONETTO		5,000 m


SEZIONE N.: 42
 QT. PROGETTO: 383,456
 DIST.PROG.: 820,000
 DIST.PREC.: 20,000
 DIST.SUCC.: 20,000



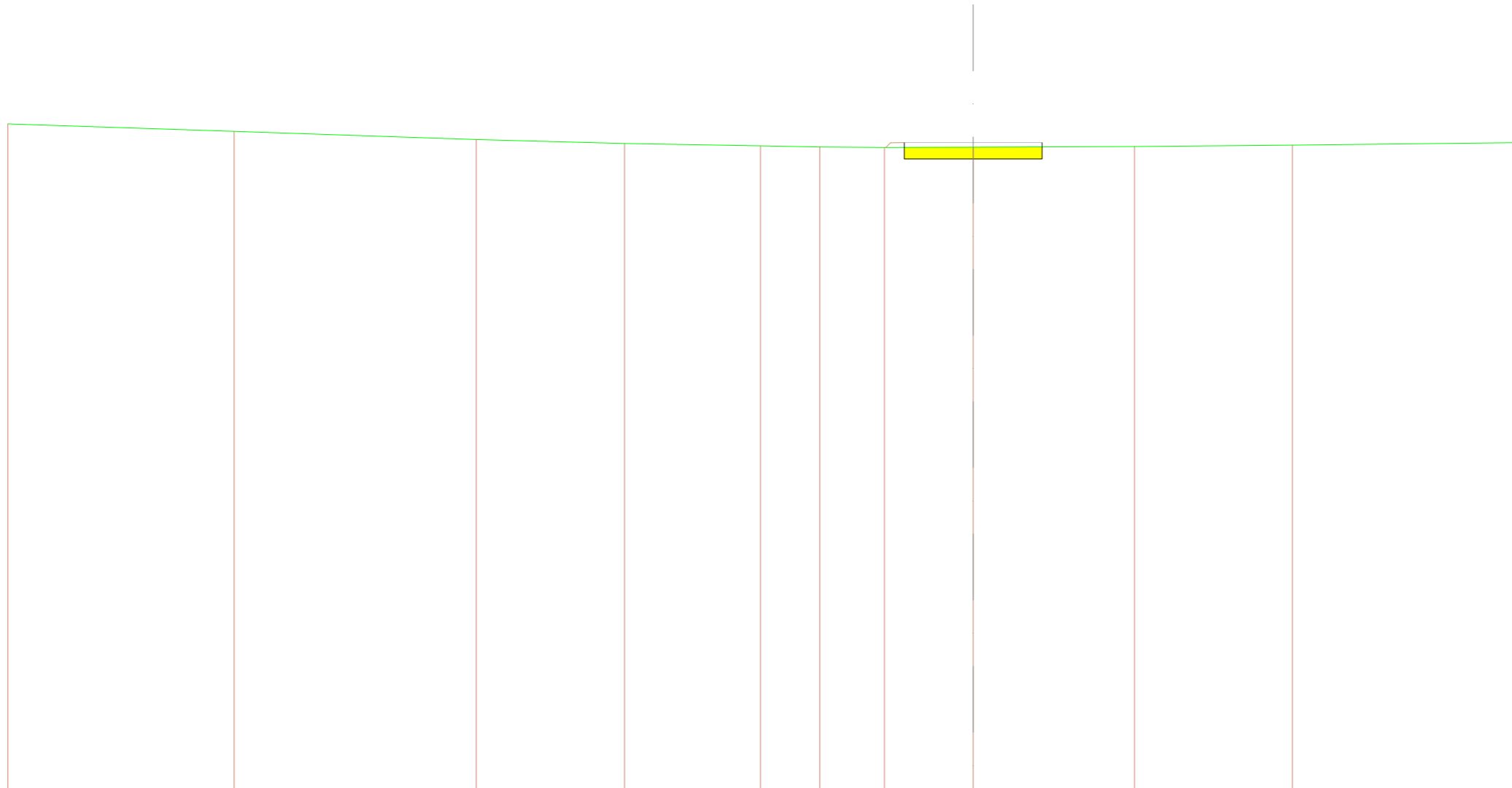
SCALA 1:200

QT.RIF. 360,000

QUOTE TERRENO	383,742	383,599 383,591	383,574		383,426	383,396	383,362	383,395	383,401 383,406		383,456	383,599
DIST.PARZIALI TERRENO		5,461	1,409	11,119	3,612	5,081	3,835	3,304	0,720	6,420	13,580	
QUOTE PROGETTO								383,397	383,406	383,425		
DIST.PARZIALI PROGETTO									2,500	2,500		

SCAVI E BONIFICHE		
STERRO		2,152 m²
RILEVATI		
TERRENO VEGETALE		0,104 m²
SOVRASTRUTTURA STRADALE		
CASSONETTO		5,000 m

SEZIONE N.: 43
 QT. PROGETTO: 383,507
 DIST.PROG.: 840,000
 DIST.PREC.: 20,000
 DIST.SUCC.: 27,788




SCALA 1:200

QT.RIF. 360,000

QUOTE TERRENO	384,182		383,911		383,613		383,473		383,388	383,341	383,326	383,337		383,358		383,410		383,499
DIST.PARZIALI TERRENO		8,201		8,782		5,373		4,927	2,151	2,346	3,220	5,851		5,725		8,424		
QUOTE PROGETTO											383,329	383,337	383,346					
DIST.PARZIALI PROGETTO											2,500	2,500						

SCAVI E BONIFICHE	
STERRO	3,038 m ²
RILEVATI	
TERRENO VEGETALE	0,023 m ²
SOVRASTRUTTURA STRADALE	
CASSONETTO	5,000 m

SEZIONE N.: 44
 QT. PROGETTO: 383,647
 DIST.PROG.: 867,788
 DIST.PREC.: 27,788



SCALA 1:200

QT.RIF. 360,000

QUOTE TERRENO	384,672	384,401	384,222	383,812	383,718	383,647	383,605	383,558	383,531	383,520	383,544	383,553
DIST.PARZIALI TERRENO	8,633	5,354	13,966	3,838	3,209	1,919	5,000	2,072	2,125	4,946	3,938	
QUOTE PROGETTO					383,702	383,647	383,600					
DIST.PARZIALI PROGETTO						2,500	2,500					