

REGIONE SARDEGNA
 Provincia di Sassari
 COMUNI DI NULVI E TERGU

PROGETTO

PROGETTAZIONE PARCO EOLICO "MATTESUIA"



PROGETTO DEFINITIVO

COMMITTENTE



EDPR Sardegna S.r.l.
 Via Lepetit 8/10
 20124 - Milano

PROGETTISTA




Hydro Engineering s.s.
 di Damiano e Mariano Galbo
 via Rossotti, 39
 91011 Alcamo (TP) Italy

OGGETTO DELL'ELABORATO

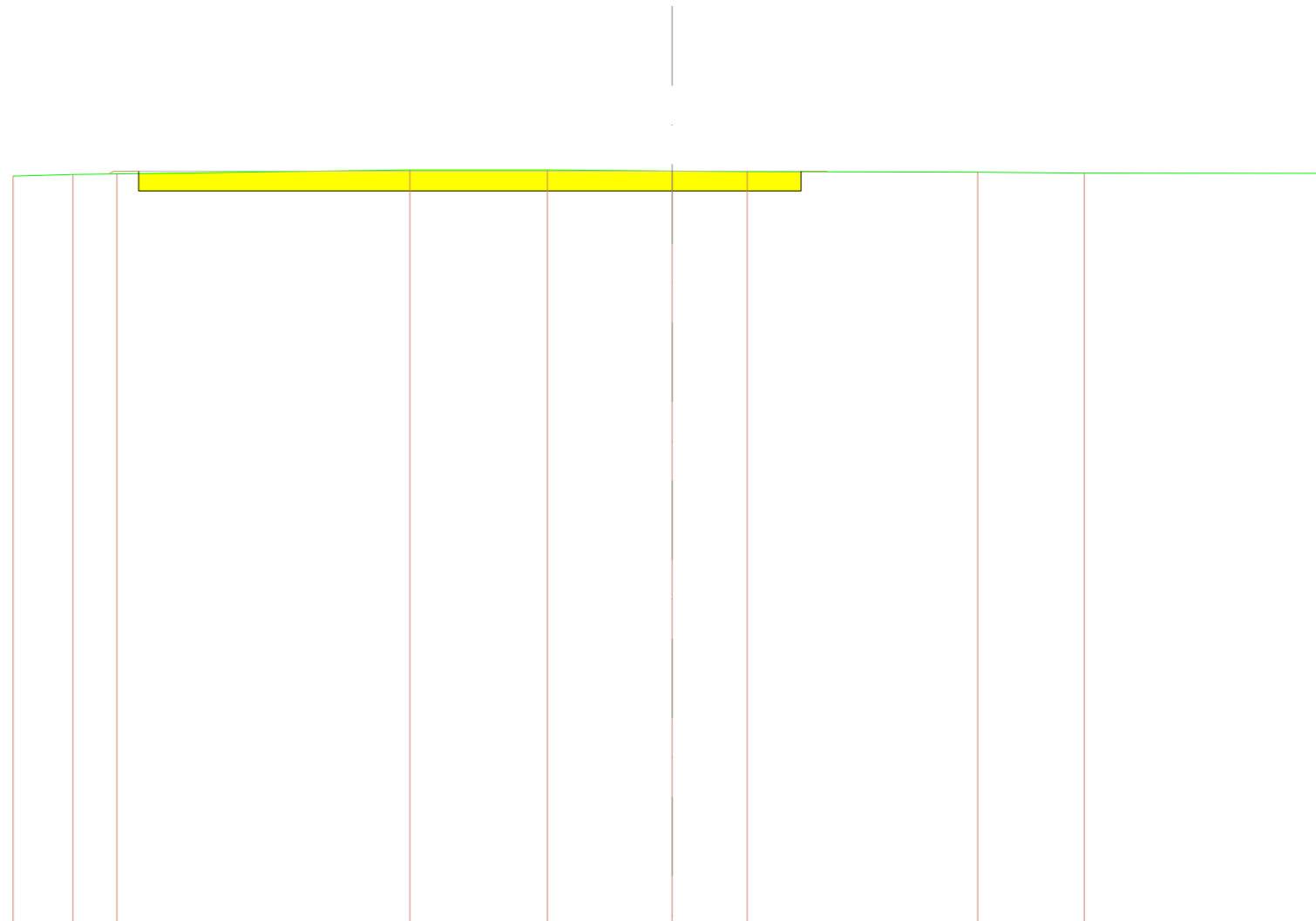
Sezioni asse Vicinale di Sa Rio

REV.	DATA	ATTIVITA'	REDATTO	VERIFICATO	APROVATO
0	11/2022	PRIMA EMISSIONE	FB	IP	MG
1	02/2023	seconda emissione	FB	IP	MG

CODICE ELABORATO	DATA	SCALA	FORMATO	FOGLIO	CODICE COMMITTENTE
NUL-PD-T27.13	02/2023	VARIE	A3	di	

SCAVI E BONIFICHE		
STERRO		12,016 m ²
RILEVATI		
TERRENO VEGETALE		0,081 m ²
SOVRASTRUTTURA STRADALE		
CASSONETTO		20,095 m


SEZIONE N.: 1
 QT. PROGETTO: 397,956
 DIST.PROG.: 0,000
 DIST.SUCC.: 20,000



SCALA 1:200

QT.RIF. 375,000

QUOTE TERRENO	397,804	397,853	397,868		397,991	397,984	397,956	397,939		397,916	397,891		397,882
DIST.PARZIALI TERRENO	1,811	1,343		8,889		4,170	3,787	2,274	6,998	3,234	7,494		
QUOTE PROGETTO			397,877				397,956		397,933				
DIST.PARZIALI PROGETTO					16,186			3,908					

SCAVI E BONIFICHE		
STERRO		2,153 m ²
RILEVATI		
TERRENO VEGETALE		0,194 m ²
SOVRASTRUTTURA STRADALE		
CASSONETTO		5,000 m


SEZIONE N.: 3
 QT. PROGETTO: 399,184
 DIST.PROG.: 40,000
 DIST.PREC.: 20,000
 DIST.SUCC.: 20,000



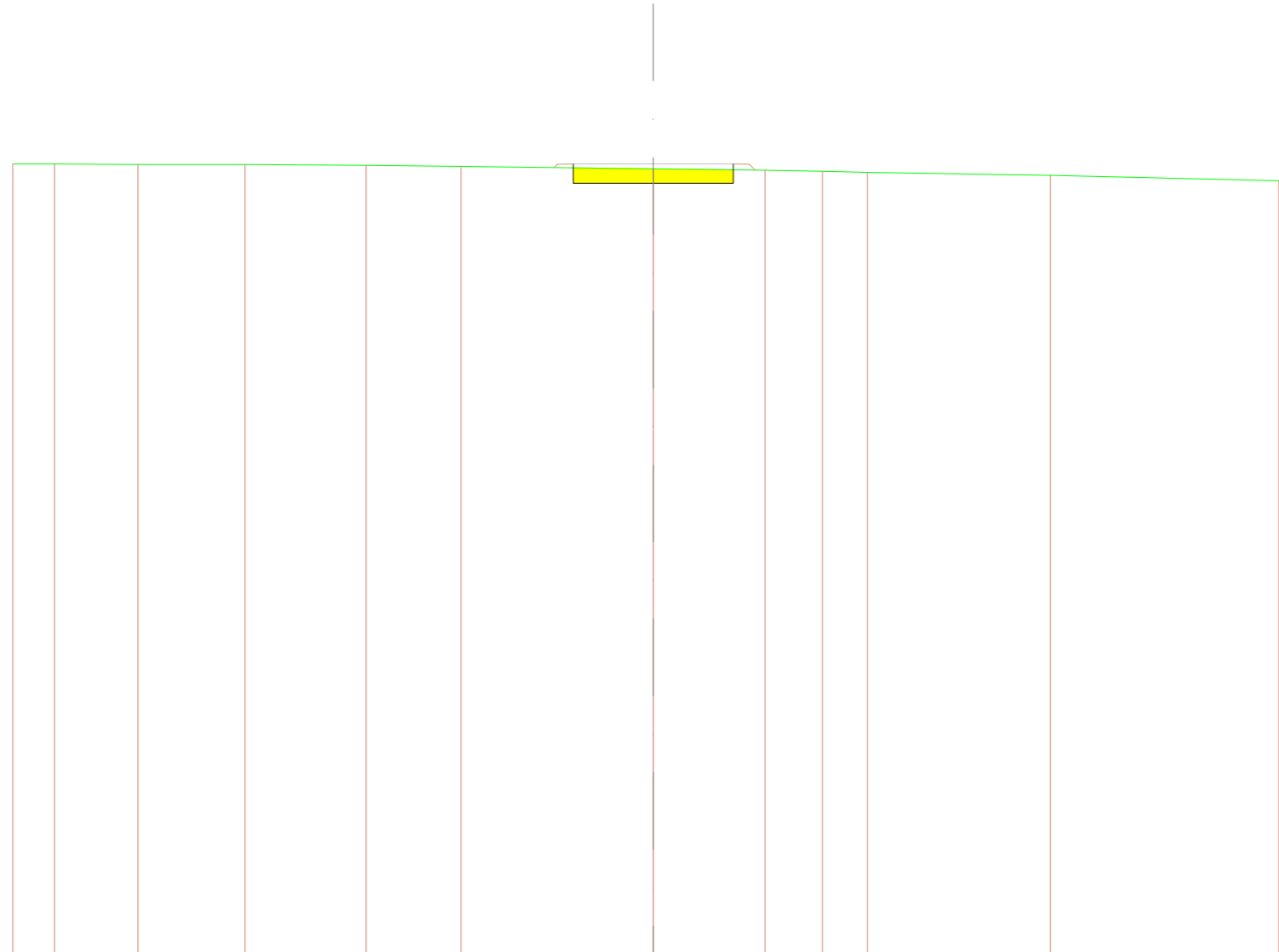
SCALA 1:200

QT.RIF. 375,000

QUOTE TERRENO		399,329	399,315	399,271	399,225		399,104	399,075	399,014	398,958		398,776 398,768	398,564	398,467
DIST.PARZIALI TERRENO		1,461	2,782	4,342	7,124		1,228	3,063	2,833	6,797		7,124	2,919	
QUOTE PROGETTO								399,064	399,014	398,964				
DIST.PARZIALI PROGETTO								2,500	2,500					

SCAVI E BONIFICHE		
STERRO		2,244 m ²
RILEVATI		
TERRENO VEGETALE		0,168 m ²
SOVRASTRUTTURA STRADALE		
CASSONETTO		5,000 m

SEZIONE N.: 4
 QT. PROGETTO: 399,798
 DIST.PROG.: 60,000
 DIST.PREC.: 20,000
 DIST.SUCC.: 20,000



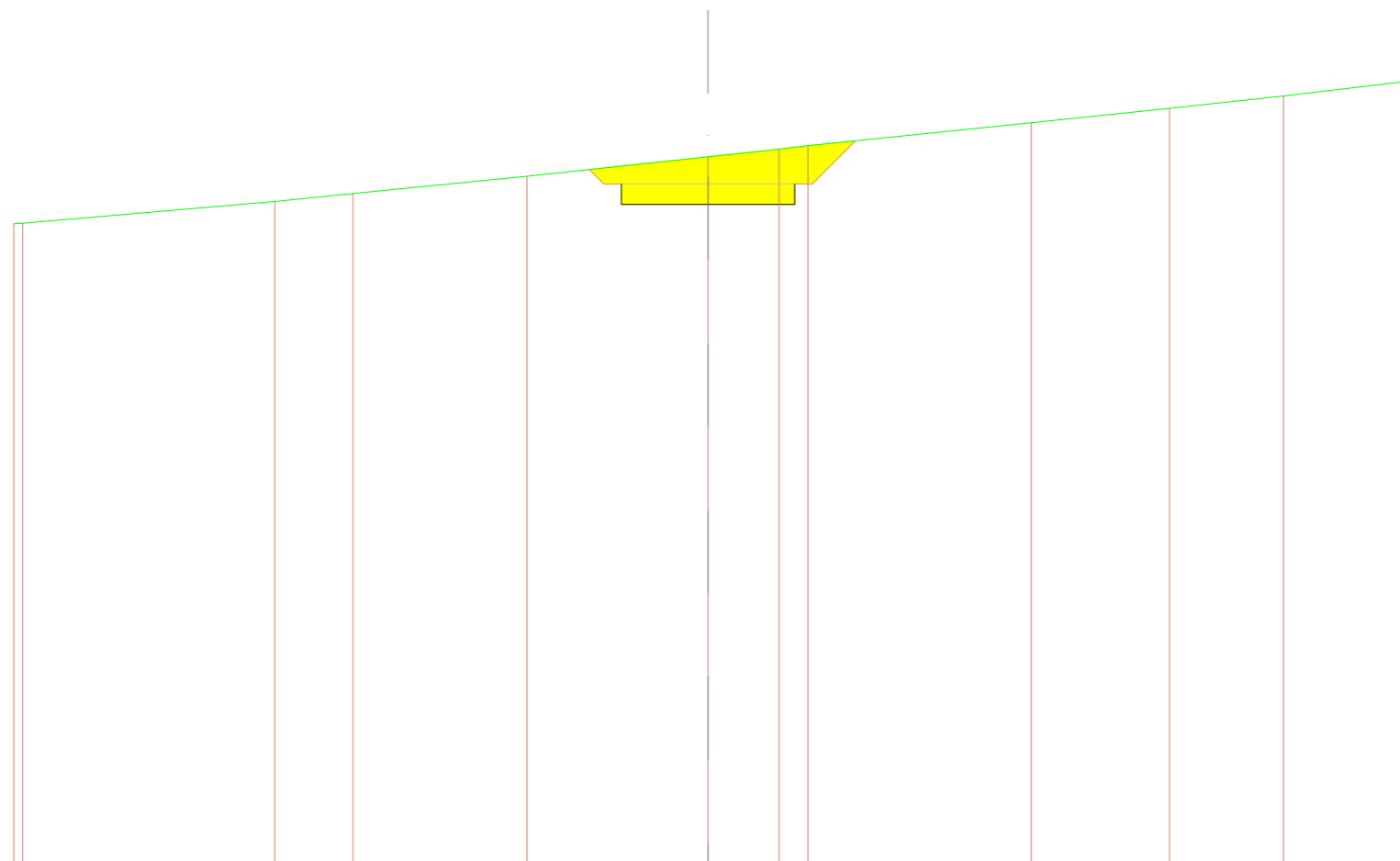
SCALA 1:200

QT.RIF. 375,000

QUOTE TERRENO		399,800	399,797	399,781	399,783	399,756	399,720		399,647	399,602	399,572	399,540		399,440		399,277	399,267
DIST.PARZIALI TERRENO		1,301	2,610	3,338	3,786	2,960	6,006		3,485	1,797	1,405	5,719		7,124			
QUOTE PROGETTO							399,677		399,647		399,615						
DIST.PARZIALI PROGETTO							2,500		2,500								

SCAVI E BONIFICHE	
STERRO	8,473 m ²
SOVRASTRUTTURA STRADALE	
CASSONETTO	5,000 m

SEZIONE N.: 7
 QT. PROGETTO: 404,706
 DIST.PROG.: 120,000
 DIST.PREC.: 20,000
 DIST.SUCC.: 20,000




SCALA 1:200

QT.RIF. 385,000

QUOTE TERRENO	403,554 403,566	404,194	404,419	404,925	405,484	405,704 405,800	406,459	406,875	407,232	407,638
DIST.PARZIALI TERRENO	7,265	2,256	5,009	5,217	2,047	0,833	6,432	3,978	3,286	3,423
QUOTE PROGETTO				405,216	405,484	405,756				
DIST.PARZIALI PROGETTO				2,500	2,500					

SCAVI E BONIFICHE	
STERRO	8,386 m ²
SOVRASTRUTTURA STRADALE	
CASSONETTO	5,000 m

SEZIONE N.: 8
 QT. PROGETTO: 406,917
 DIST.PROG.: 140,000
 DIST.PREC.: 20,000
 DIST.SUCC.: 20,000



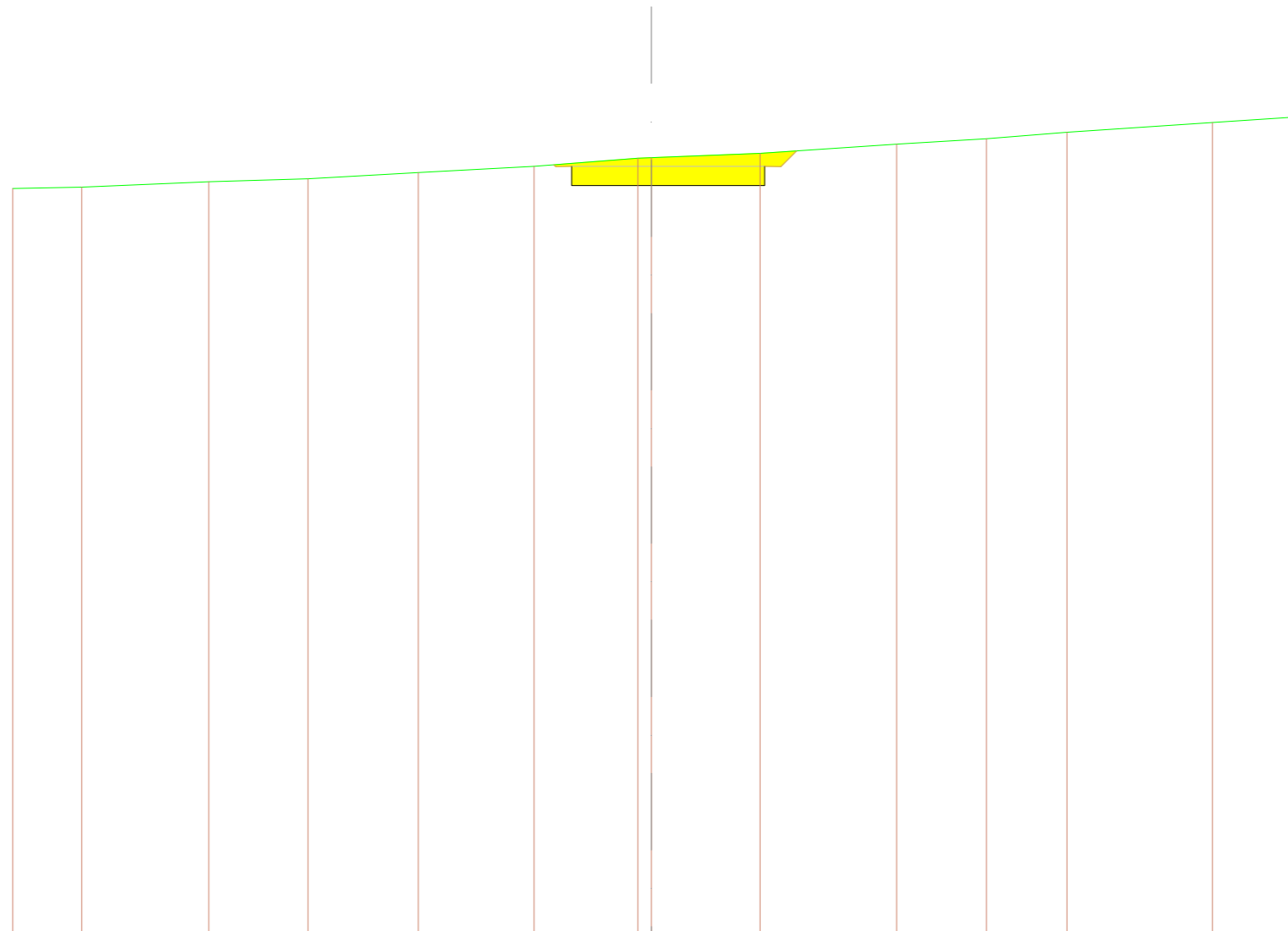
SCALA 1:200

QT.RIF. 385,000

QUOTE TERRENO		406,008	406,258	406,616	406,855	407,389	407,620	407,680	407,790	408,402	409,141	409,253	409,462	409,776
DIST.PARZIALI TERRENO		4,966	4,195	3,070	4,963	2,301	0,504	0,919	5,841	5,917	1,348	2,179	3,796	
QUOTE PROGETTO						407,420	407,680	407,955						
DIST.PARZIALI PROGETTO							2,500	2,500						

SCAVI E BONIFICHE	
STERRO	5,695 m ²
SOVRASTRUTTURA STRADALE	
CASSONETTO	6,051 m


SEZIONE N.: 9
 QT. PROGETTO: 409,128
 DIST.PROG.: 160,000
 DIST.PREC.: 20,000
 DIST.SUCC.: 20,000




SCALA 1:200

QT.RIF. 385,000

QUOTE TERRENO	408,432	408,476	408,646	408,739	408,940	409,126	409,383 409,400	409,536	409,821	409,990	410,199	410,501	410,660
DIST.PARZIALI TERRENO	2,161	3,978	3,104	3,459	3,622	3,250	3,406	4,271	2,810	2,521	4,560	2,431	
QUOTE PROGETTO						409,219	409,400	409,545					
DIST.PARZIALI PROGETTO							2,500	3,551					

SCAVI E BONIFICHE		
STERRO		5,678 m ²
SOVRASTRUTTURA STRADALE		
CASSONETTO		6,661 m

SEZIONE N.: 14
 QT. PROGETTO: 419,545
 DIST.PROG.: 260,000
 DIST.PREC.: 20,000
 DIST.SUCC.: 20,000



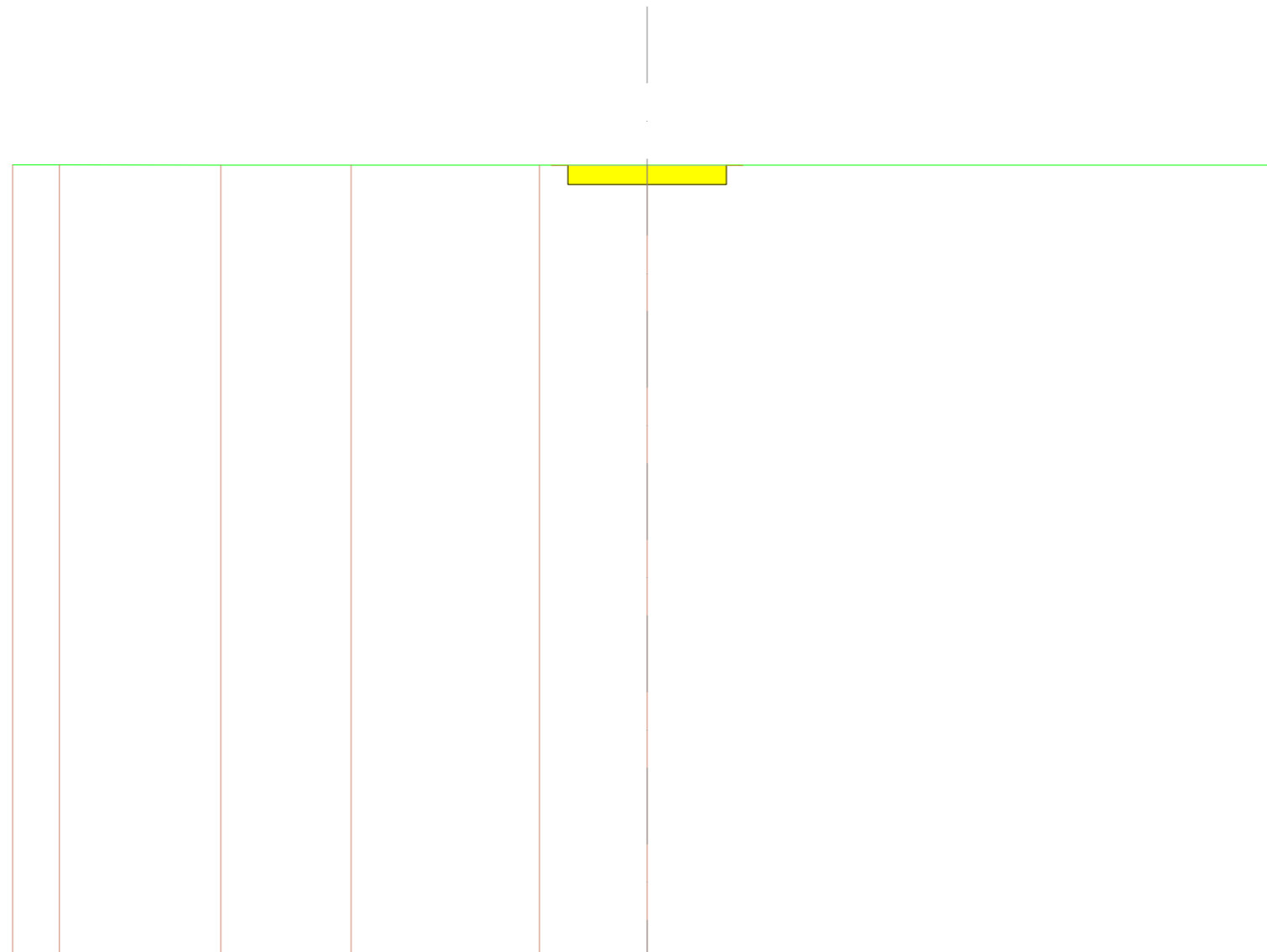
SCALA 1:200

QT.RIF. 395,000

QUOTE TERRENO	419,602	419,637	419,685	419,730	419,777	419,736	419,750	419,780	419,754	419,769	419,745	419,748	419,733
DIST.PARZIALI TERRENO	1,483	2,472	5,770	4,539	3,703	2,032	4,574	1,637	6,527	1,716	5,116		
QUOTE PROGETTO						419,742	419,750	419,778					
DIST.PARZIALI PROGETTO						2,500	4,161						

SCAVI E BONIFICHE	
STERRO	3,047 m ²
SOVRASTRUTTURA STRADALE	
CASSONETTO	5,000 m

SEZIONE N.: 15
 QT. PROGETTO: 419,993
 DIST.PROG.: 280,000
 DIST.PREC.: 20,000
 DIST.SUCC.: 20,000



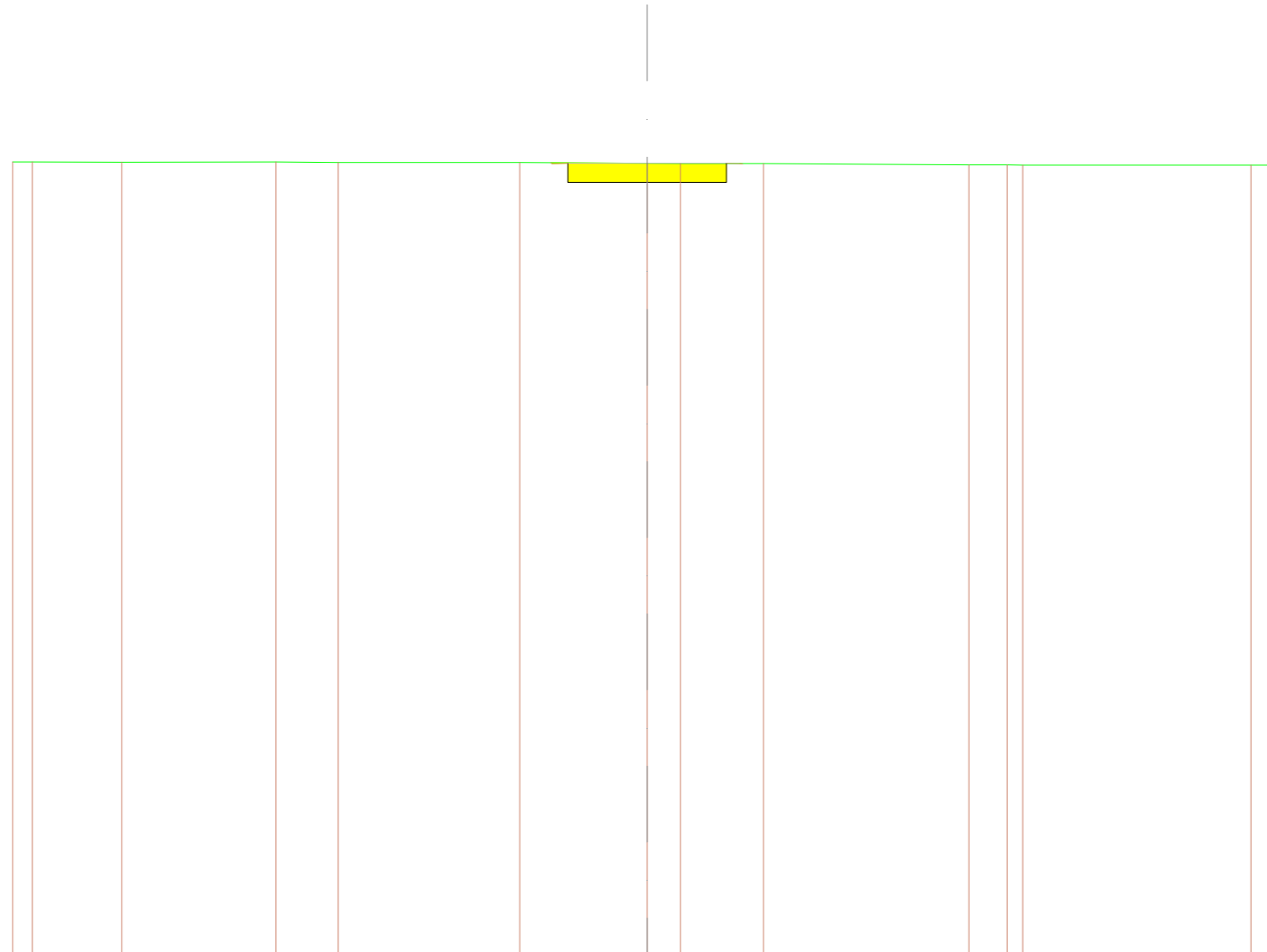
SCALA 1:200

QT.RIF. 395,000

QUOTE TERRENO	420,009	420,009	420,005	420,005	420,000	420,000	420,000
DIST.PARZIALI TERRENO	1,473	5,091	4,105	5,937	3,393	20,000	
QUOTE PROGETTO					420,000	420,000	420,000
DIST.PARZIALI PROGETTO					2,500	2,500	

SCAVI E BONIFICHE	
STERRO	3,021 m ²
RILEVATI	
TERRENO VEGETALE	0,002 m ²
SOVRASTRUTTURA STRADALE	
CASSONETTO	5,000 m

SEZIONE N.: 16
 QT. PROGETTO: 420,058
 DIST.PROG.: 300,000
 DIST.PREC.: 20,000
 DIST.SUCC.: 20,000



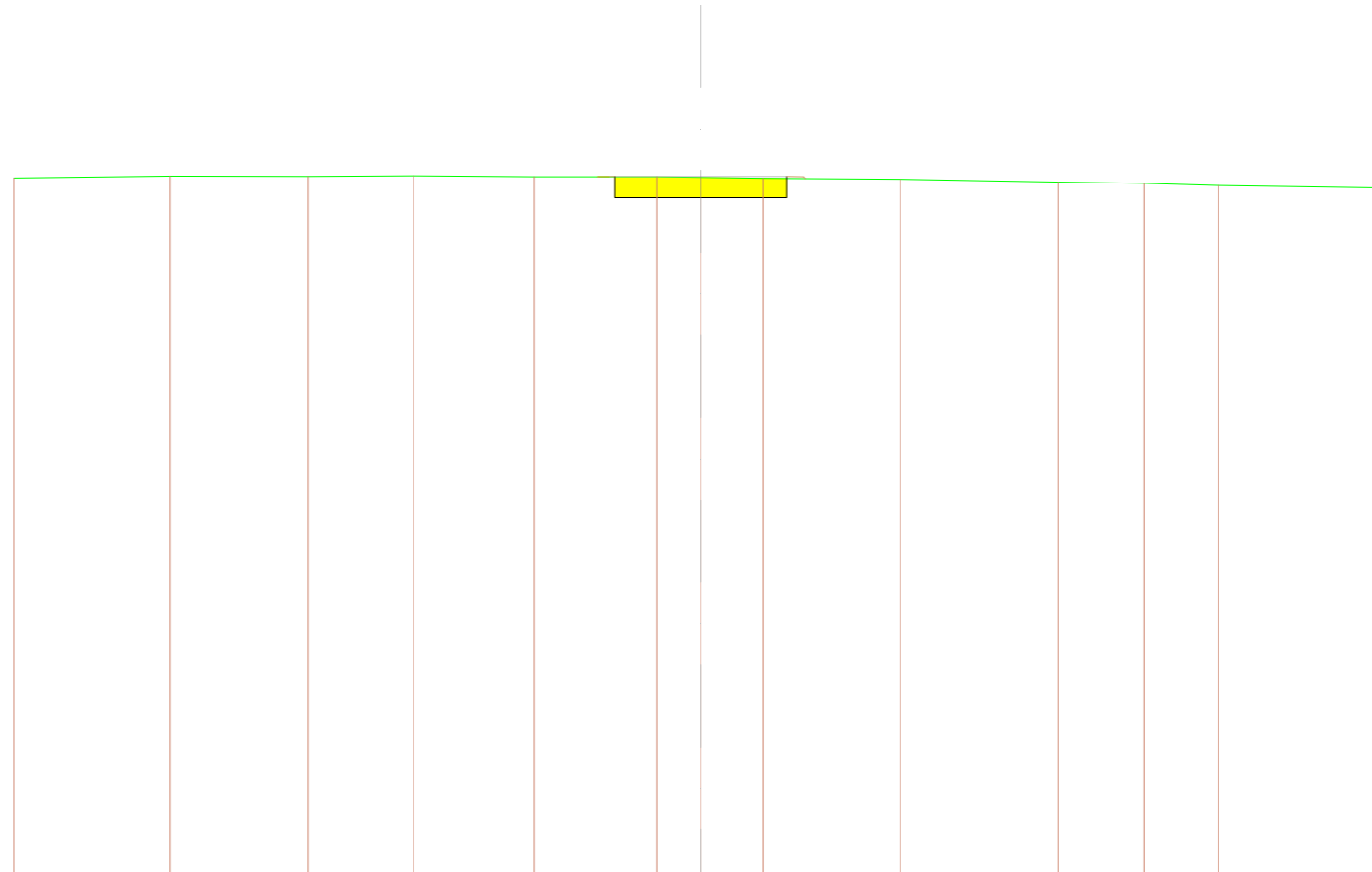
SCALA 1:200

QT.RIF. 395,000

QUOTE TERRENO	420,101	420,102	420,094	420,104	420,089	420,090	420,057	420,049	420,050	420,015	420,011	420,006	420,005	420,004
DIST.PARZIALI TERRENO	0,618	2,821	4,861	1,963	5,719	4,017	1,048	2,617	6,480	1,202	0,485	7,197	0,970	
QUOTE PROGETTO						420,078	420,057	420,049						
DIST.PARZIALI PROGETTO						2,500	2,500							

SCAVI E BONIFICHE	
STERRO	2,876 m ²
RILEVATI	
TERRENO VEGETALE	0,027 m ²
SOVRASTRUTTURA STRADALE	
CASSONETTO	5,000 m


SEZIONE N.: 17
 QT. PROGETTO: 420,428
 DIST.PROG.: 320,000
 DIST.PREC.: 20,000
 DIST.SUCC.: 20,000



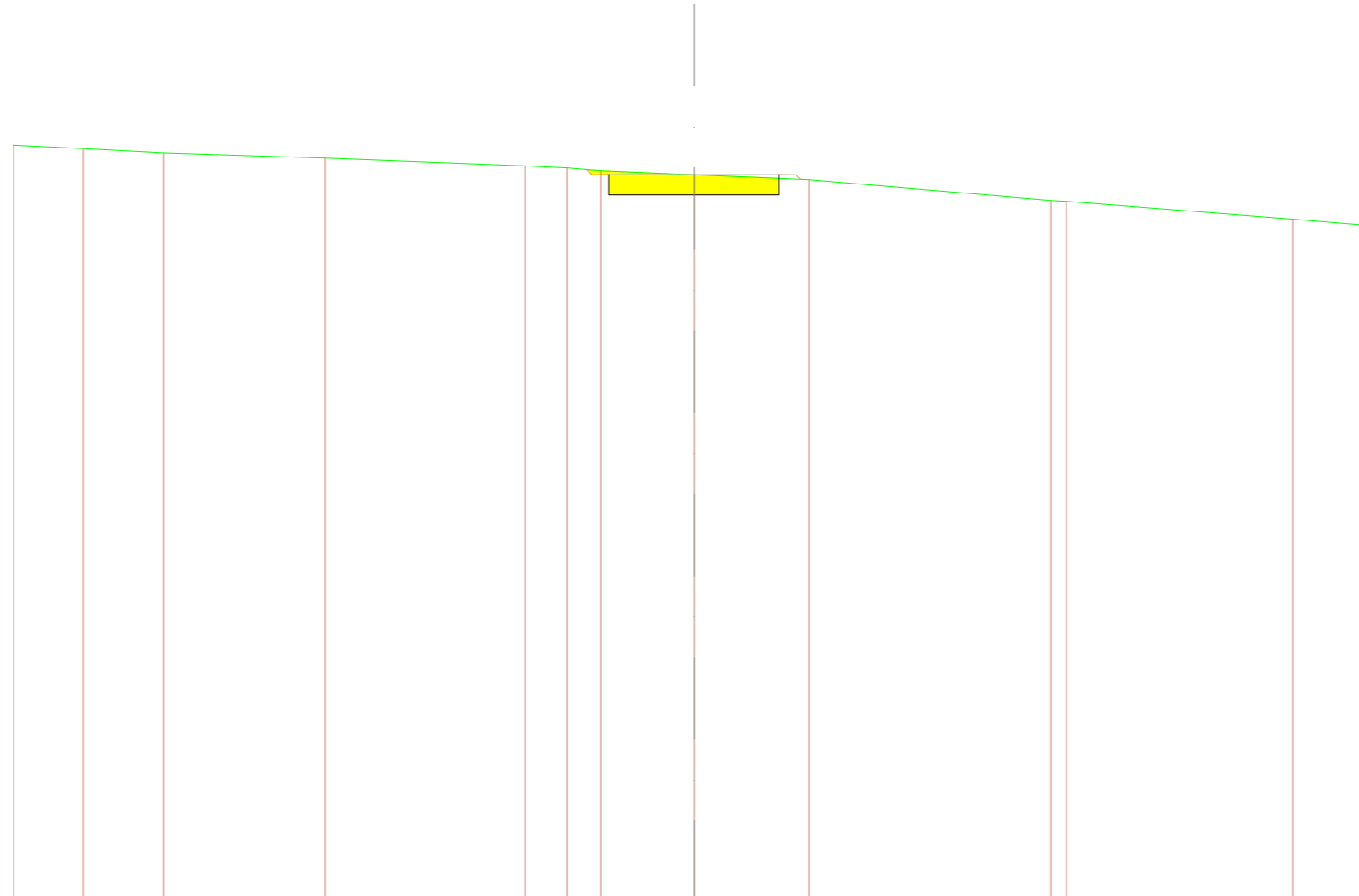
SCALA 1:200

QT.RIF. 400,000

QUOTE TERRENO	420,389	420,438	420,432	420,448	420,424	420,425	420,405	420,376	420,357	420,279	420,244	420,184	420,119
DIST.PARZIALI TERRENO	4,545	4,023	3,065	3,525	3,563	1,278	1,820	3,991	4,590	2,498	2,172	4,929	
QUOTE PROGETTO						420,424	420,405	420,373					
DIST.PARZIALI PROGETTO						2,500	2,500						

SCAVI E BONIFICHE		
STERRO		3,049 m ²
RILEVATI		
TERRENO VEGETALE		0,067 m ²
SOVRASTRUTTURA STRADALE		
CASSONETTO		5,000 m


SEZIONE N.: 19
 QT. PROGETTO: 421,404
 DIST.PROG.: 360,000
 DIST.PREC.: 20,000
 DIST.SUCC.: 20,000




SCALA 1:200

QT.RIF. 400,000

QUOTE TERRENO			422,266	422,167	422,036		421,885		421,661	421,598	421,518	421,399	421,253		420,645	420,614		420,092	419,886	
DIST.PARZIALI TERRENO			2,045	2,363	4,748		5,875		1,236	0,989	2,735	3,377		7,111		6,659		2,402		
QUOTE PROGETTO										421,508		421,399	421,291							
DIST.PARZIALI PROGETTO											2,500	2,500								

SCAVI E BONIFICHE		
STERRO		2,586 m ²
RILEVATI		
TERRENO VEGETALE		0,383 m ²
SOVRASTRUTTURA STRADALE		
CASSONETTO		5,000 m


SEZIONE N.: 21
 QT. PROGETTO: 421,814
 DIST.PROG.: 400,000
 DIST.PREC.: 20,000
 DIST.SUCC.: 20,000




SCALA 1:200

QT.RIF. 400,000

QUOTE TERRENO		424,046	423,514	422,796	422,688		421,817	421,701	421,184	420,528	420,019	419,614	419,288
DIST.PARZIALI TERRENO		4,911	6,108	1,003	7,111	0,887	3,876	5,296	4,182	3,379	3,267		
QUOTE PROGETTO							422,017	421,701	421,368				
DIST.PARZIALI PROGETTO							2,500	2,500					

SCAVI E BONIFICHE		
STERRO		3,701 m²
RILEVATI		
TERRENO VEGETALE		0,358 m²
SOVRASTRUTTURA STRADALE		
CASSONETTO		5,000 m


SEZIONE N.: 27
 QT. PROGETTO: 422,794
 DIST.PROG.: 520,000
 DIST.PREC.: 20,000
 DIST.SUCC.: 20,000



SCALA 1:200

QT.RIF. 400,000

QUOTE TERRENO	426,452	426,304	426,256	424,959	424,153	423,676	422,835	422,363	422,058	421,191	420,247	420,150	419,974	419,811
DIST.PARZIALI TERRENO	0,815		6,980	4,749	2,523	4,642	2,630	1,935	5,337	6,393	0,879	1,434	1,393	
QUOTE PROGETTO						423,288	422,835	422,386						
DIST.PARZIALI PROGETTO						2,500	2,500							

SCAVI E BONIFICHE		
STERRO		2,812 m²
RILEVATI		
TERRENO VEGETALE		0,247 m²
SOVRASTRUTTURA STRADALE		
CASSONETTO		5,000 m

SEZIONE N.: 31
 QT. PROGETTO: 425,733
 DIST.PROG.: 600,000
 DIST.PREC.: 20,000
 DIST.SUCC.: 20,000



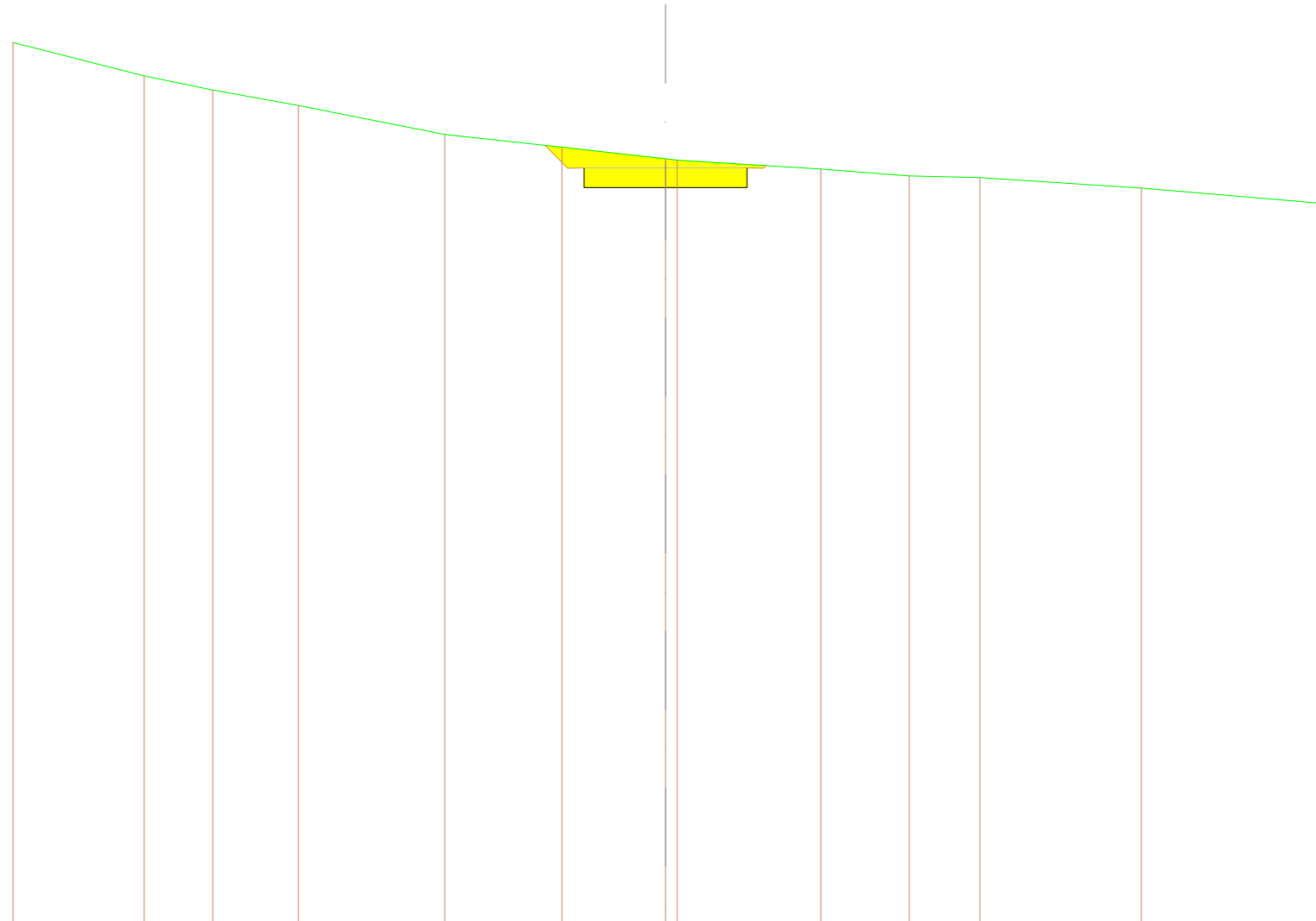
SCALA 1:200

QT.RIF. 405,000

QUOTE TERRENO			428,627	428,569	428,465	428,272		427,448		426,527	426,258	425,889	425,661	425,404		425,014	424,790		424,466	424,282	424,058	424,036
DIST.PARZIALI TERRENO			0,912	1,076		6,019		5,104		1,991	2,349	2,229	2,517	4,025	3,070	3,621	3,474		2,946			
QUOTE PROGETTO												425,932	425,661	425,406								
DIST.PARZIALI PROGETTO													2,500	2,500								

SCAVI E BONIFICHE	
STERRO	5,063 m ²
SOVRASTRUTTURA STRADALE	
CASSONETTO	5,000 m


SEZIONE N.: 32
 QT. PROGETTO: 428,268
 DIST.PROG.: 620,000
 DIST.PREC.: 20,000
 DIST.SUCC.: 20,000



SCALA 1:200

QT.RIF. 405,000

QUOTE TERRENO	432,110	431,088	430,657	430,180	429,290	428,901	428,544 428,504	428,233	428,019	427,970	427,652	427,190
DIST.PARZIALI TERRENO	4,020	2,102	2,628	4,487	3,589	3,174	4,406	2,708	2,167	4,948	5,420	
QUOTE PROGETTO						428,825	428,544	428,372				
DIST.PARZIALI PROGETTO							2,500	2,500				

SCAVI E BONIFICHE		
STERRO		3,659 m ²
RILEVATI		
TERRENO VEGETALE		0,147 m ²
SOVRASTRUTTURA STRADALE		
CASSONETTO		5,000 m

SEZIONE N.: 33
 QT. PROGETTO: 431,092
 DIST.PROG.: 640,000
 DIST.PREC.: 20,000
 DIST.SUCC.: 20,000



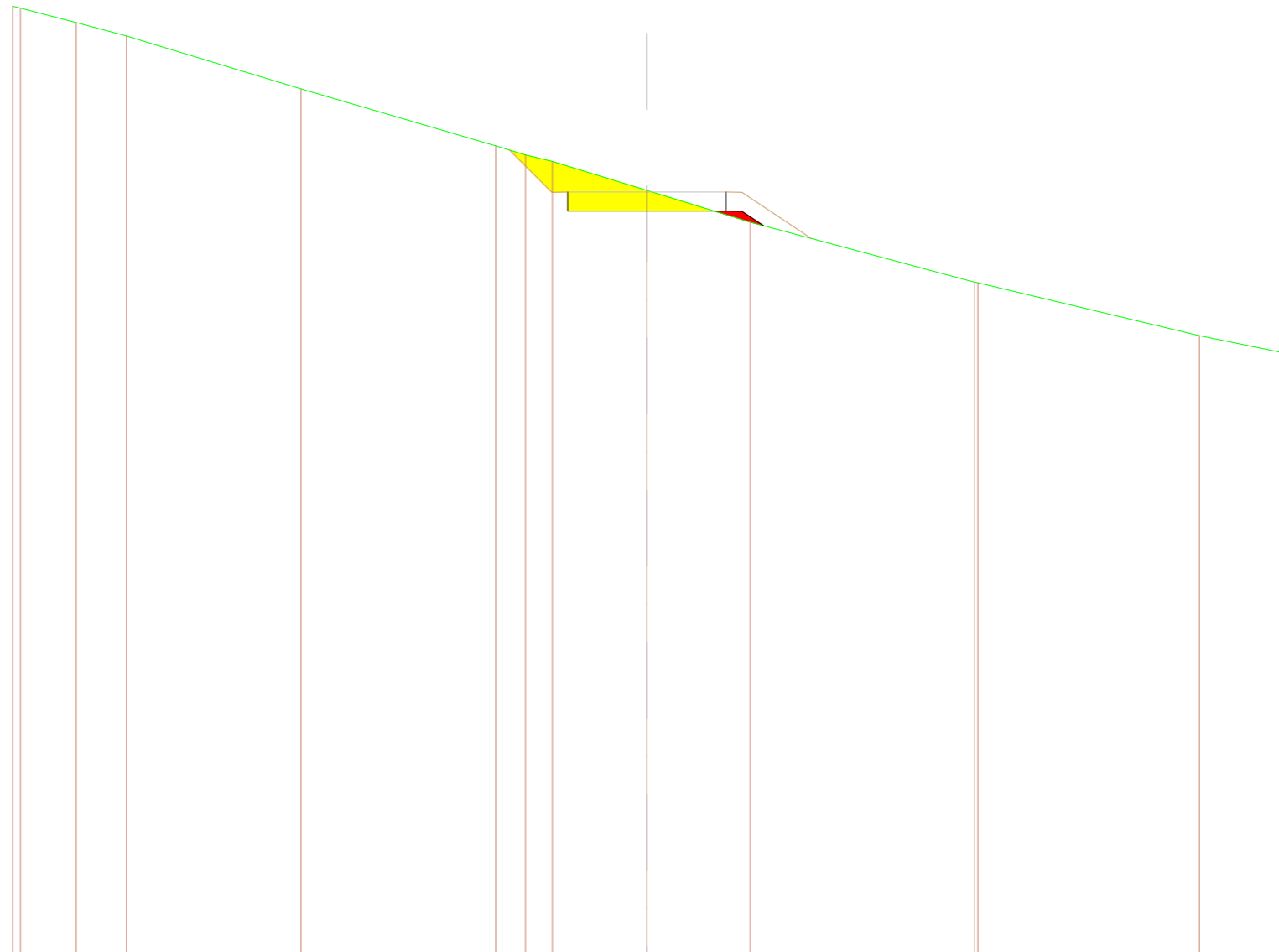
SCALA 1:200

QT.RIF. 410,000

QUOTE TERRENO		435,930	434,755	433,892	432,896	431,916	431,375	431,091 431,088		430,101 430,034 429,990		429,607 429,557	
DIST.PARZIALI TERRENO		3,900	3,314	3,801	4,751	2,364	1,871		11,753	0,585	6,647	0,528	
QUOTE PROGETTO						431,519	431,091	430,879					
DIST.PARZIALI PROGETTO							2,500	2,500					

SCAVI E BONIFICHE		
STERRO		4,360 m ²
RILEVATI		
RILEVATO		0,205 m ²
TERRENO VEGETALE		1,150 m ²
SOVRASTRUTTURA STRADALE		
CASSONETTO		5,000 m



SEZIONE N.: 35
 QT. PROGETTO: 434,156
 DIST.PROG.: 680,000
 DIST.PREC.: 20,000
 DIST.SUCC.: 20,000




SCALA 1:200

QT.RIF. 410,000

QUOTE TERRENO		440,013	439,953	439,496	439,077		437,405		435,613	435,326	435,119	434,206	433,211		431,312	431,292		429,625	429,099
DIST.PARZIALI TERRENO		1,762	1,578		5,503		6,143		0,838	0,841	2,984	3,257		7,082		6,979		2,580	
QUOTE PROGETTO											434,971	434,206	433,442	433,289		433,098			
DIST.PARZIALI PROGETTO											2,500	2,500	0,500	0,676					

SCAVI E BONIFICHE		
STERRO		2,422 m ²
RILEVATI		
RILEVATO		1,855 m ²
TERRENO VEGETALE		2,158 m ²
SOVRASTRUTTURA STRADALE		
CASSONETTO		5,000 m

SEZIONE N.: 36
 QT. PROGETTO: 434,337
 DIST.PROG.: 700,000
 DIST.PREC.: 20,000
 DIST.SUCC.: 20,000



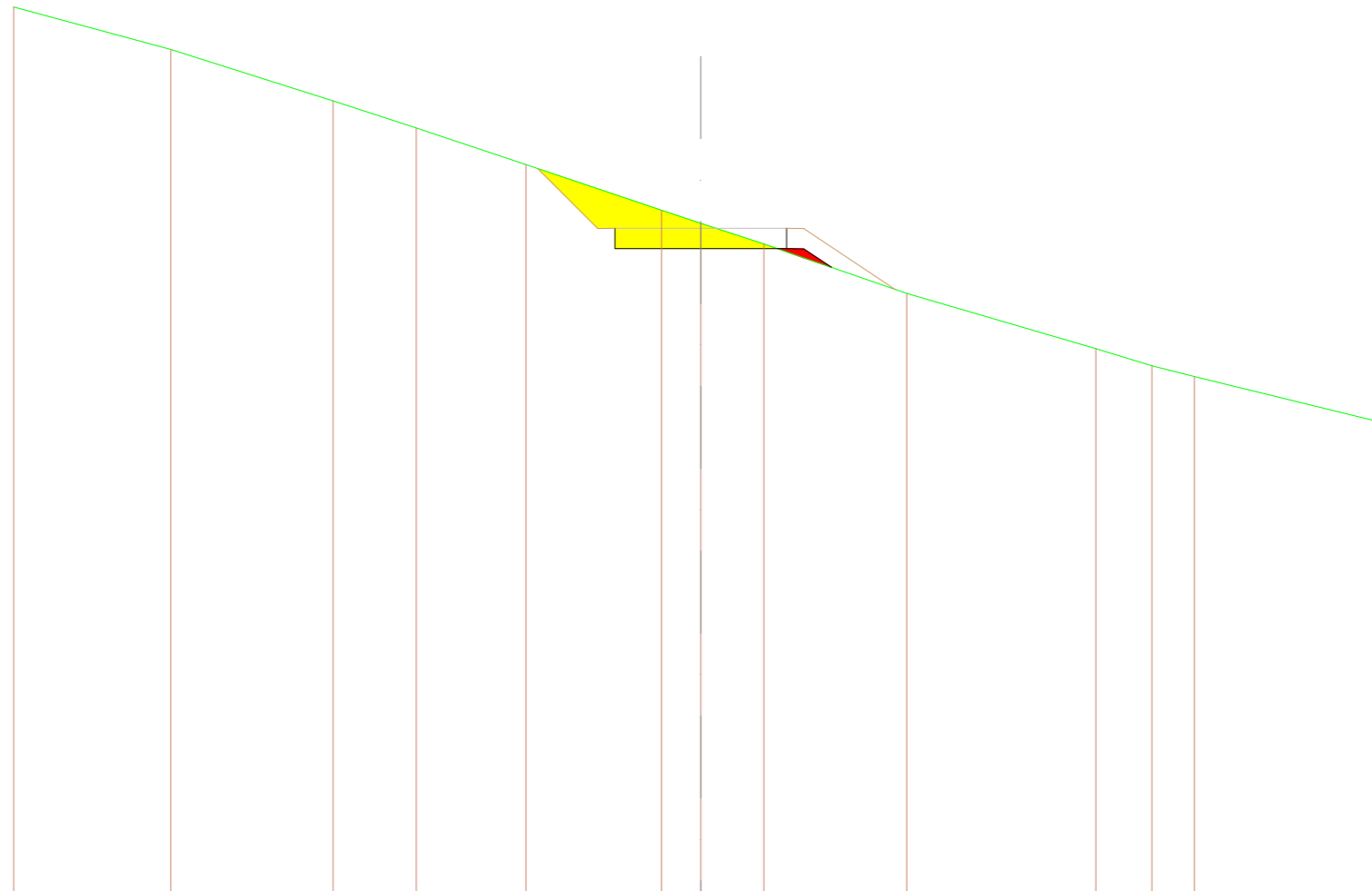
SCALA 1:200

QT.RIF. 410,000

QUOTE TERRENO	440,357	439,513	438,048	437,245	436,467	434,929	433,975	433,074	432,495	431,997	430,394	428,738	428,502	428,301	428,168
DIST.PARZIALI TERRENO	3,110	4,478	2,604	2,333	4,749	2,726	2,575	1,780	1,595	5,487	6,125	0,957	0,857	0,624	
QUOTE PROGETTO						434,849	433,975	433,100	432,936	432,204					
DIST.PARZIALI PROGETTO						2,500	2,500	0,500	2,288						

SCAVI E BONIFICHE		
STERRO		5,272 m ²
RILEVATI		
RILEVATO		0,202 m ²
TERRENO VEGETALE		1,335 m ²
SOVRASTRUTTURA STRADALE		
CASSONETTO		5,000 m

SEZIONE N.: 37
 QT. PROGETTO: 434,494
 DIST.PROG.: 720,000
 DIST.PREC.: 20,000
 DIST.SUCC.: 20,000



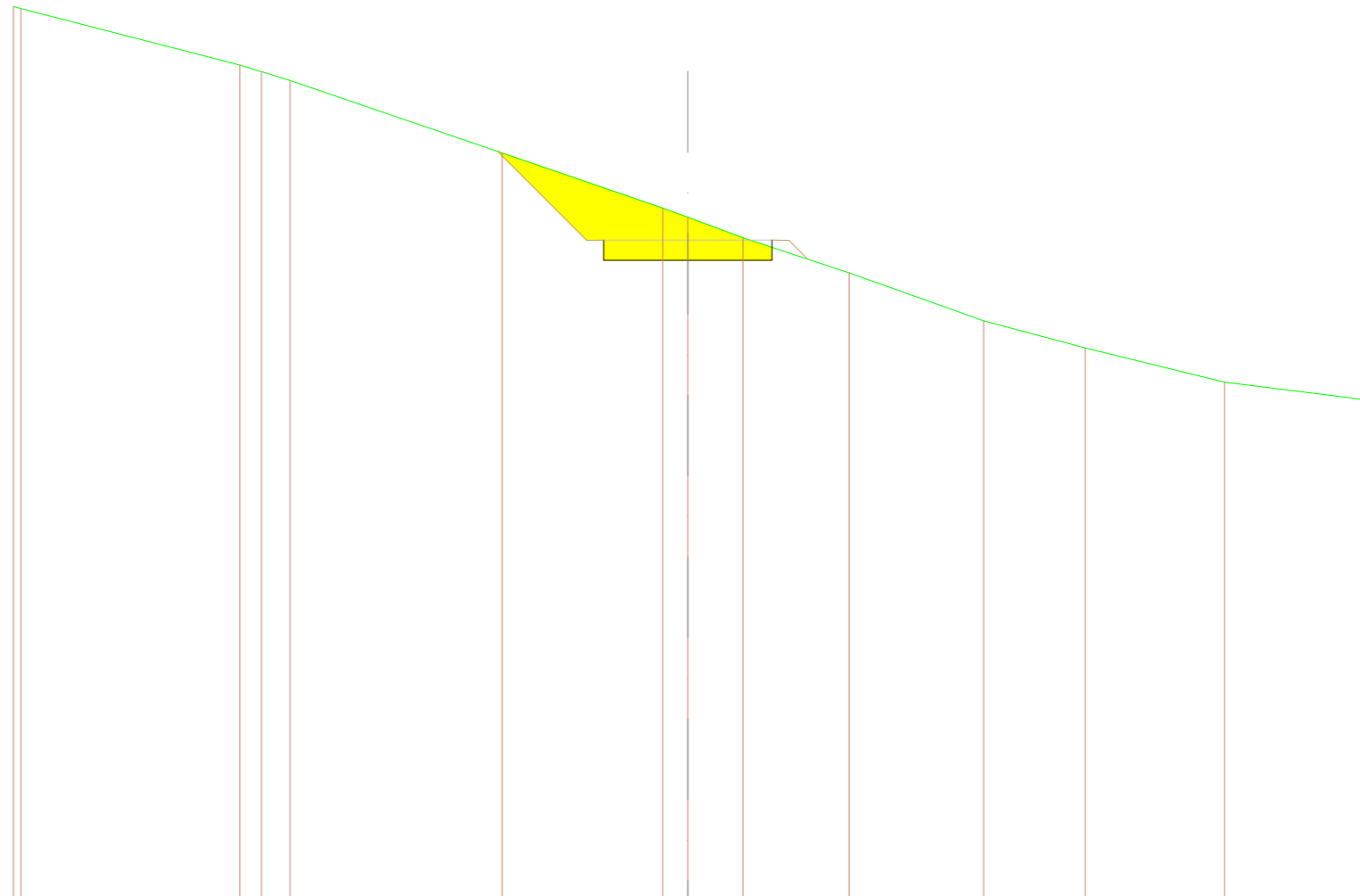
SCALA 1:200

QT.RIF. 415,000

QUOTE TERRENO		440,933		439,695		438,198		437,413		436,343		435,014	434,638	434,035		432,592		430,987	430,485	430,177		428,789	
DIST.PARZIALI TERRENO			4,576		4,722		2,417	3,197		3,942		1,146	1,834	4,159		5,502		1,637	1,237		5,630		
QUOTE PROGETTO										435,471		434,638		433,804	433,630	433,352							
DIST.PARZIALI PROGETTO										2,500		2,500		0,500	0,802								

SCAVI E BONIFICHE		
STERRO		9,461 m ²
RILEVATI		
TERRENO VEGETALE		0,251 m ²
SOVRASTRUTTURA STRADALE		
CASSONETTO		5,000 m


SEZIONE N.: 38
 QT. PROGETTO: 434,652
 DIST.PROG.: 740,000
 DIST.PREC.: 20,000
 DIST.SUCC.: 20,000




SCALA 1:200

QT.RIF. 415,000

QUOTE TERRENO		441,574 441,516		439,839 439,846 439,381		437,237		435,602 435,326	434,723	433,676	432,254	431,447	430,435	429,927
DIST.PARZIALI TERRENO		6,499	0,640 0,847	6,292	4,756	0,748	1,635	3,152	3,987	3,013	4,126	4,087		
QUOTE PROGETTO					436,204		435,326	434,436						
DIST.PARZIALI PROGETTO					2,500		2,500							

SCAVI E BONIFICHE		
STERRO		5,220 m ²
RILEVATI		
TERRENO VEGETALE		0,541 m ²
SOVRASTRUTTURA STRADALE		
CASSONETTO		5,000 m


SEZIONE N.: 39
 QT. PROGETTO: 434,809
 DIST.PROG.: 760,000
 DIST.PREC.: 20,000
 DIST.SUCC.: 20,000



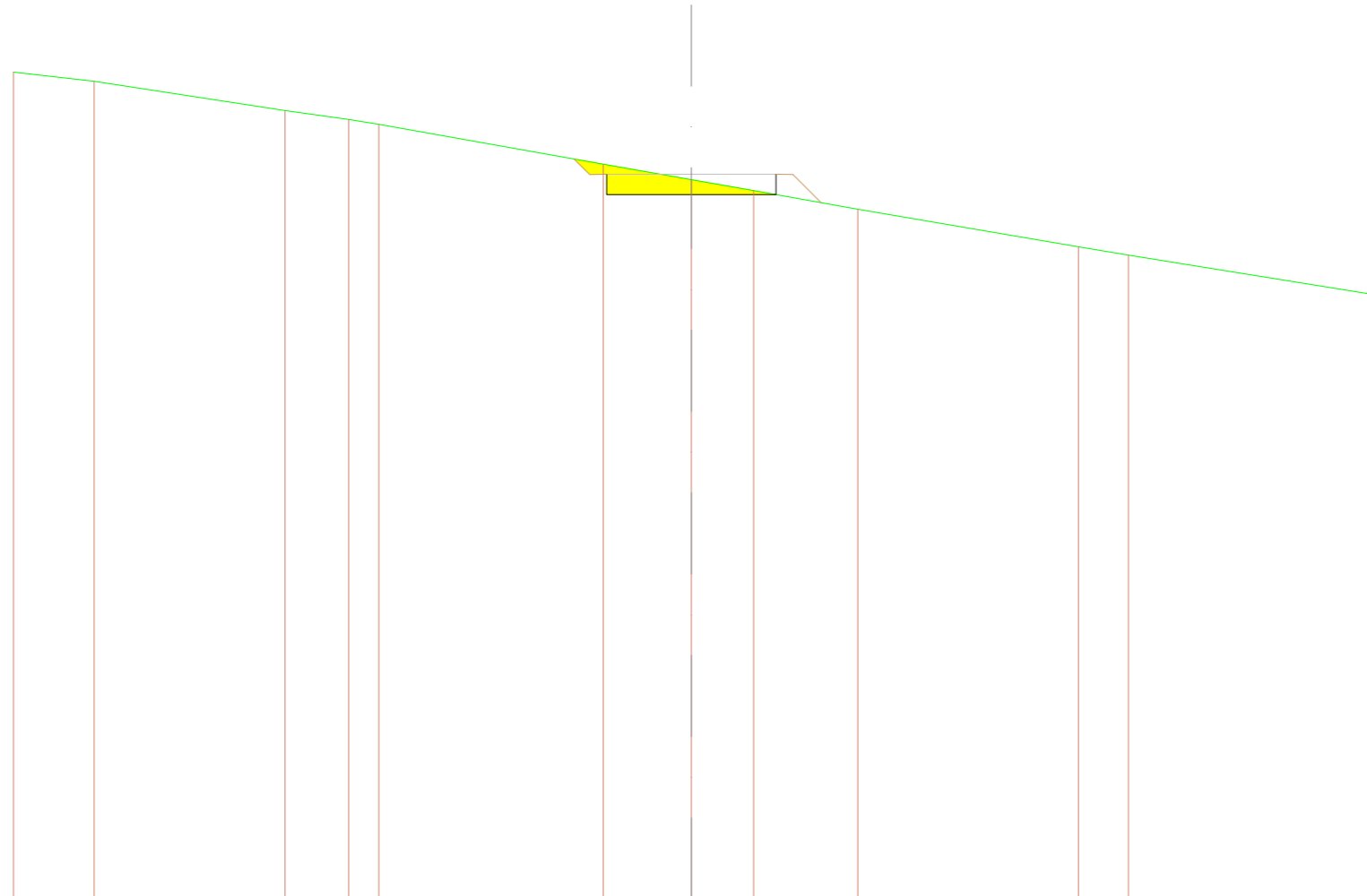
SCALA 1:200

QT.RIF. 415,000

QUOTE TERRENO		440,926	440,125 440,014		438,100		436,011 435,811 435,535	435,005		433,844		432,212 431,858	431,486		430,761 430,625
DIST.PARZIALI TERRENO		2,743	6,911		6,284	0,807 0,937	1,929	4,225		5,297		1,794 2,084	5,007		1,594
QUOTE PROGETTO							435,703	435,005	434,318						
DIST.PARZIALI PROGETTO							2,500	2,500							

SCAVI E BONIFICHE		
STERRO		2,470 m ²
RILEVATI		
TERRENO VEGETALE		0,598 m ²
SOVRASTRUTTURA STRADALE		
CASSONETTO		5,000 m


SEZIONE N.: 41
 QT. PROGETTO: 436,496
 DIST.PROG.: 800,000
 DIST.PREC.: 20,000
 DIST.SUCC.: 20,000



SCALA 1:200

QT.RIF. 415,000

QUOTE TERRENO		439,511	439,239		438,375	438,115	437,971		436,795	436,339	436,017	435,465		434,359	434,106		432,963
DIST.PARZIALI TERRENO		2,378	5,630	1,882	0,889	6,623	2,599	1,838	3,075	6,511	1,474	7,103					
QUOTE PROGETTO							436,778		436,339		435,898						
DIST.PARZIALI PROGETTO							2,500		2,500								

SCAVI E BONIFICHE		
STERRO		3,528 m ²
RILEVATI		
TERRENO VEGETALE		0,281 m ²
SOVRASTRUTTURA STRADALE		
CASSONETTO		5,000 m

SEZIONE N.: 43
 QT. PROGETTO: 438,742
 DIST.PROG.: 840,000
 DIST.PREC.: 20,000
 DIST.SUCC.: 20,000



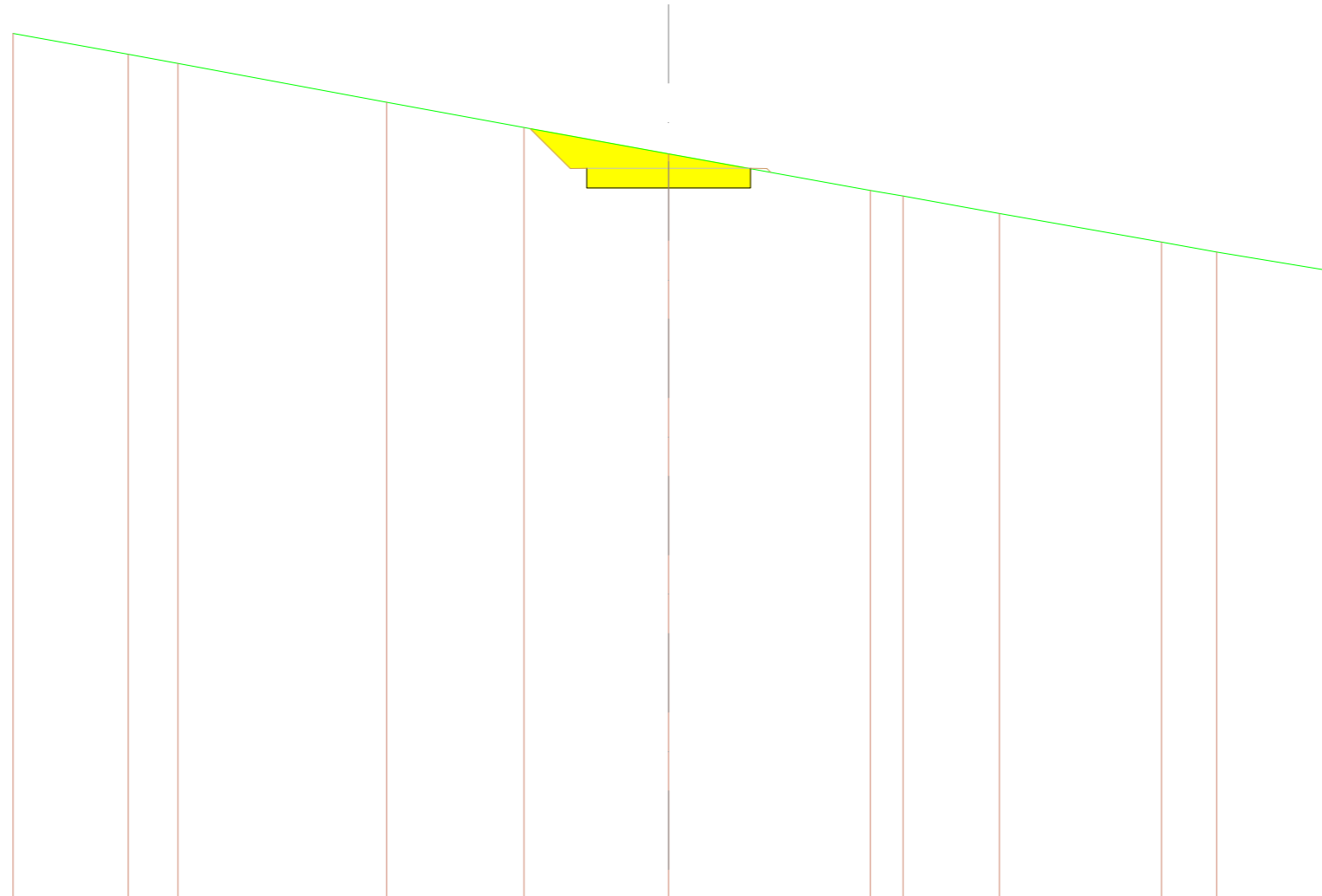
SCALA 1:200

QT.RIF. 415,000

QUOTE TERRENO		442,867	442,569		441,082	440,040	439,476	438,774	438,381 438,331		437,118	436,553	435,822	435,476
DIST.PARZIALI TERRENO		1,208	6,473		4,423	3,183	4,713	2,644	7,498		3,398	4,208	1,897	
QUOTE PROGETTO							439,146	438,774	438,402					
DIST.PARZIALI PROGETTO							2,500	2,500						

SCAVI E BONIFICHE	
STERRO	6,311 m ²
RILEVATI	
TERRENO VEGETALE	0,031 m ²
SOVRASTRUTTURA STRADALE	
CASSONETTO	5,000 m


SEZIONE N.: 45
 QT. PROGETTO: 442,403
 DIST.PROG.: 880,000
 DIST.PREC.: 20,000
 DIST.SUCC.: 20,000



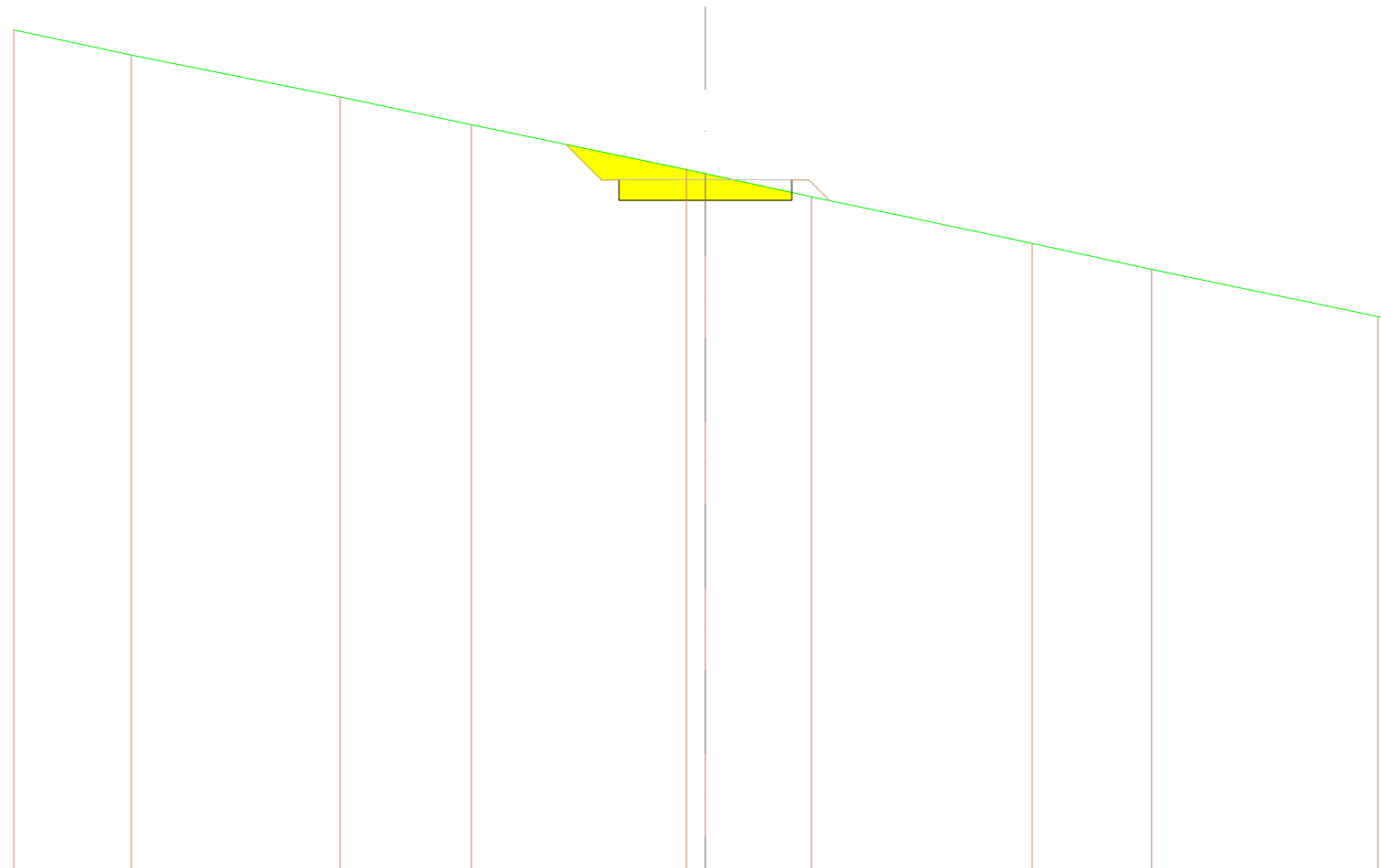
SCALA 1:200

QT.RIF. 420,000

QUOTE TERRENO	446,518	445,880	445,602	444,415	443,649	442,847	441,726	441,559	441,026	440,154	439,847	439,300
DIST.PARZIALI TERRENO	3,513	1,515	6,365	4,198	4,408	6,155	0,999	2,933	4,947	1,685	3,281	
QUOTE PROGETTO						443,302	442,847	442,392				
DIST.PARZIALI PROGETTO						2,500	2,500					

SCAVI E BONIFICHE		
STERRO		4,636 m ²
RILEVATI		
TERRENO VEGETALE		0,349 m ²
SOVRASTRUTTURA STRADALE		
CASSONETTO		5,000 m

SEZIONE N.: 46
 QT. PROGETTO: 445,096
 DIST.PROG.: 900,000
 DIST.PREC.: 20,000
 DIST.SUCC.: 20,000




SCALA 1:200

QT.RIF. 425,000

QUOTE TERRENO		449,428	448,700		447,491	446,679		445,388	445,268	444,602		443,254	442,505		441,136	441,030
DIST.PARZIALI TERRENO		3,397	6,048	3,788	6,213	0,554	3,068	6,379	3,457	6,545	0,551					
QUOTE PROGETTO						445,792		445,268	444,725							
DIST.PARZIALI PROGETTO						2,500		2,500								

SCAVI E BONIFICHE		
STERRO		1,969 m ²
RILEVATI		
RILEVATO		0,249 m ²
TERRENO VEGETALE		1,010 m ²
SOVRASTRUTTURA STRADALE		
CASSONETTO		5,000 m



SEZIONE N.: 47
 QT. PROGETTO: 447,789
 DIST.PROG.: 920,000
 DIST.PREC.: 20,000
 DIST.SUCC.: 20,000



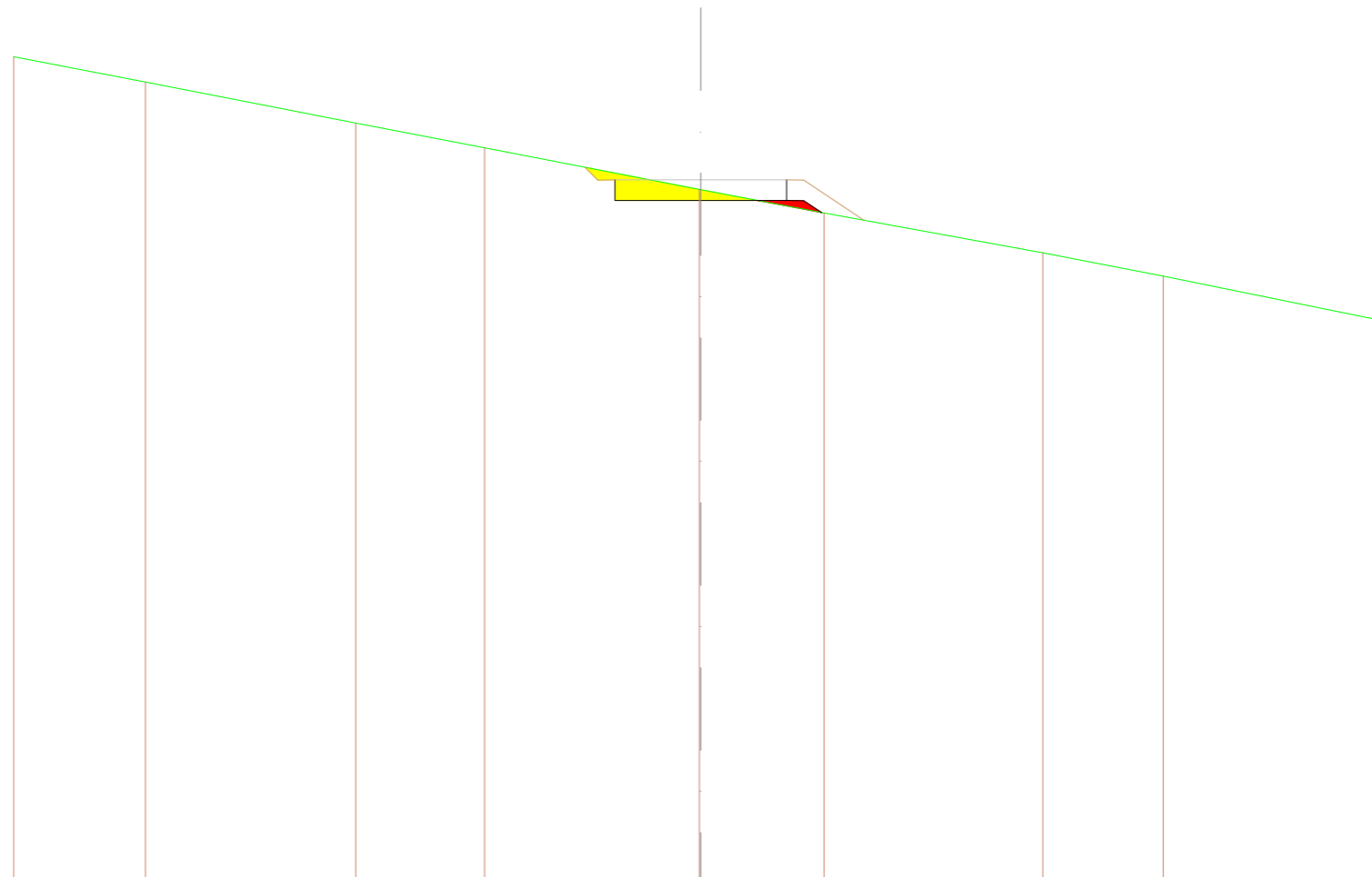
SCALA 1:200

QT.RIF. 425,000

QUOTE TERRENO		451,463	450,773	449,577	448,820	447,588 447,528	446,853	445,614	444,914	443,862 443,806
DIST.PARZIALI TERRENO		3,584	6,116	3,759	6,242	3,334	6,368	3,507	6,494	
QUOTE PROGETTO					448,023	447,528	447,022 446,921 446,809			
DIST.PARZIALI PROGETTO					2,500	2,500	0,500 0,569			

SCAVI E BONIFICHE		
STERRO		1,809 m ²
RILEVATI		
RILEVATO		0,239 m ²
TERRENO VEGETALE		0,979 m ²
SOVRASTRUTTURA STRADALE		
CASSONETTO		5,000 m

SEZIONE N.: 48
 QT. PROGETTO: 450,482
 DIST.PROG.: 940,000
 DIST.PREC.: 20,000
 DIST.SUCC.: 20,000



SCALA 1:200

QT.RIF. 430,000

QUOTE TERRENO		454,064	453,326	452,136	451,410		450,199 450,191	449,514		448,359	447,677		446,345
DIST.PARZIALI TERRENO		3,837	6,118	3,757	6,244		3,587	6,369		3,506	6,538		
QUOTE PROGETTO							450,675 450,191	449,719 449,625 449,527					
DIST.PARZIALI PROGETTO							2,500	2,500					

SCAVI E BONIFICHE		
STERRO		1,235 m ²
RILEVATI		
RILEVATO		0,571 m ²
TERRENO VEGETALE		1,111 m ²
SOVRASTRUTTURA STRADALE		
CASSONETTO		5,000 m

SEZIONE N.: 49
 QT. PROGETTO: 453,175
 DIST.PROG.: 960,000
 DIST.PREC.: 20,000
 DIST.SUCC.: 20,000



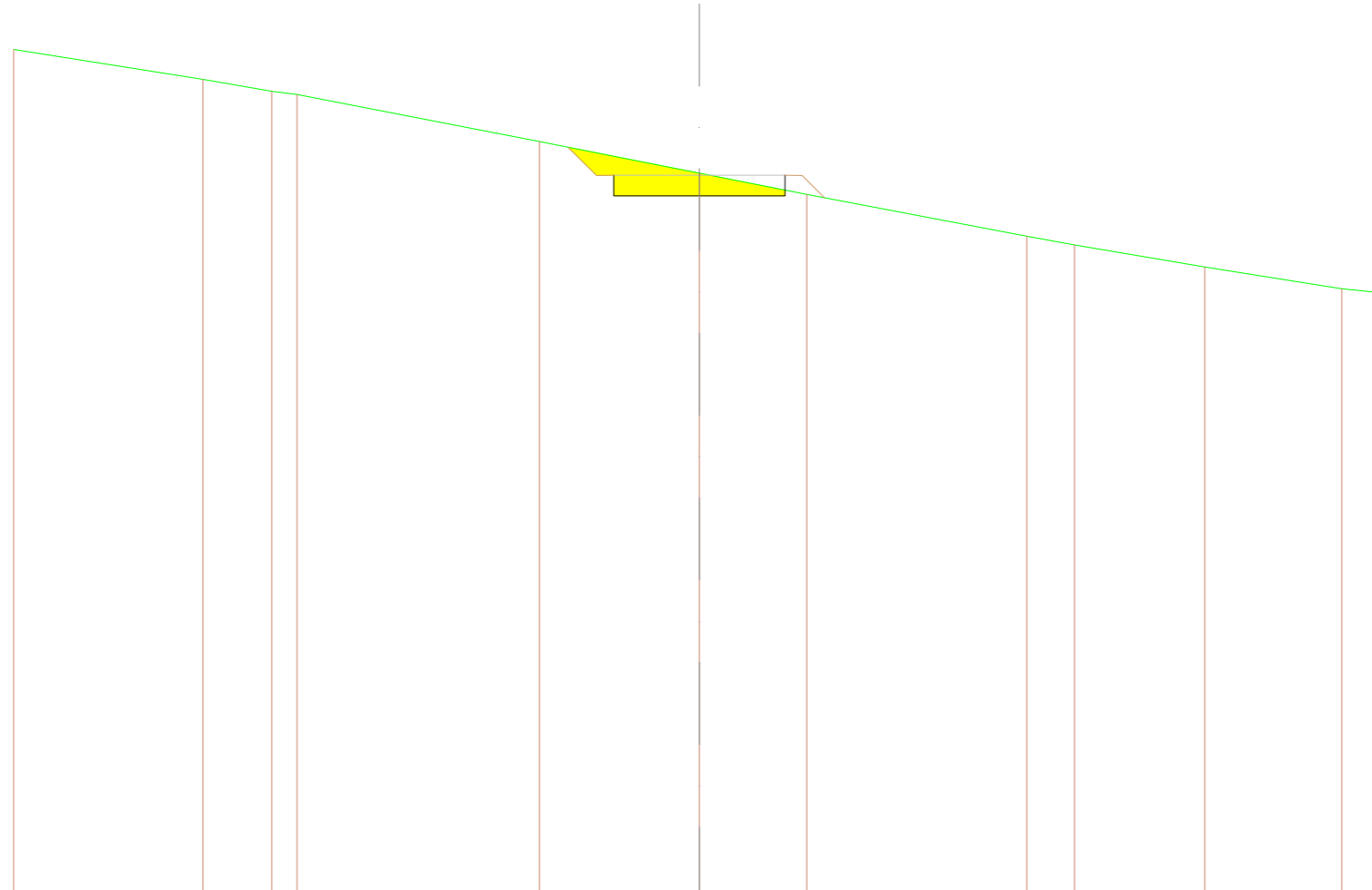
SCALA 1:200

QT.RIF. 430,000

QUOTE TERRENO		456,289	456,180	456,029		454,817	454,216		453,369	452,755	452,287	451,855		450,319	450,261	450,102		449,281	
DIST.PARZIALI TERRENO		0,698	0,882		7,216		3,178	4,920		3,105	2,369	2,625		7,769		1,161		5,748	
QUOTE PROGETTO									453,250	452,755	452,265	452,183	452,057						
DIST.PARZIALI PROGETTO										2,500	2,500	0,500	0,766						

SCAVI E BONIFICHE	
STERRO	3,882 m ²
RILEVATI	
TERRENO VEGETALE	0,408 m ²
SOVRASTRUTTURA STRADALE	
CASSONETTO	5,000 m

SEZIONE N.: 50
 QT. PROGETTO: 455,868
 DIST.PROG.: 980,000
 DIST.PREC.: 20,000
 DIST.SUCC.: 20,000



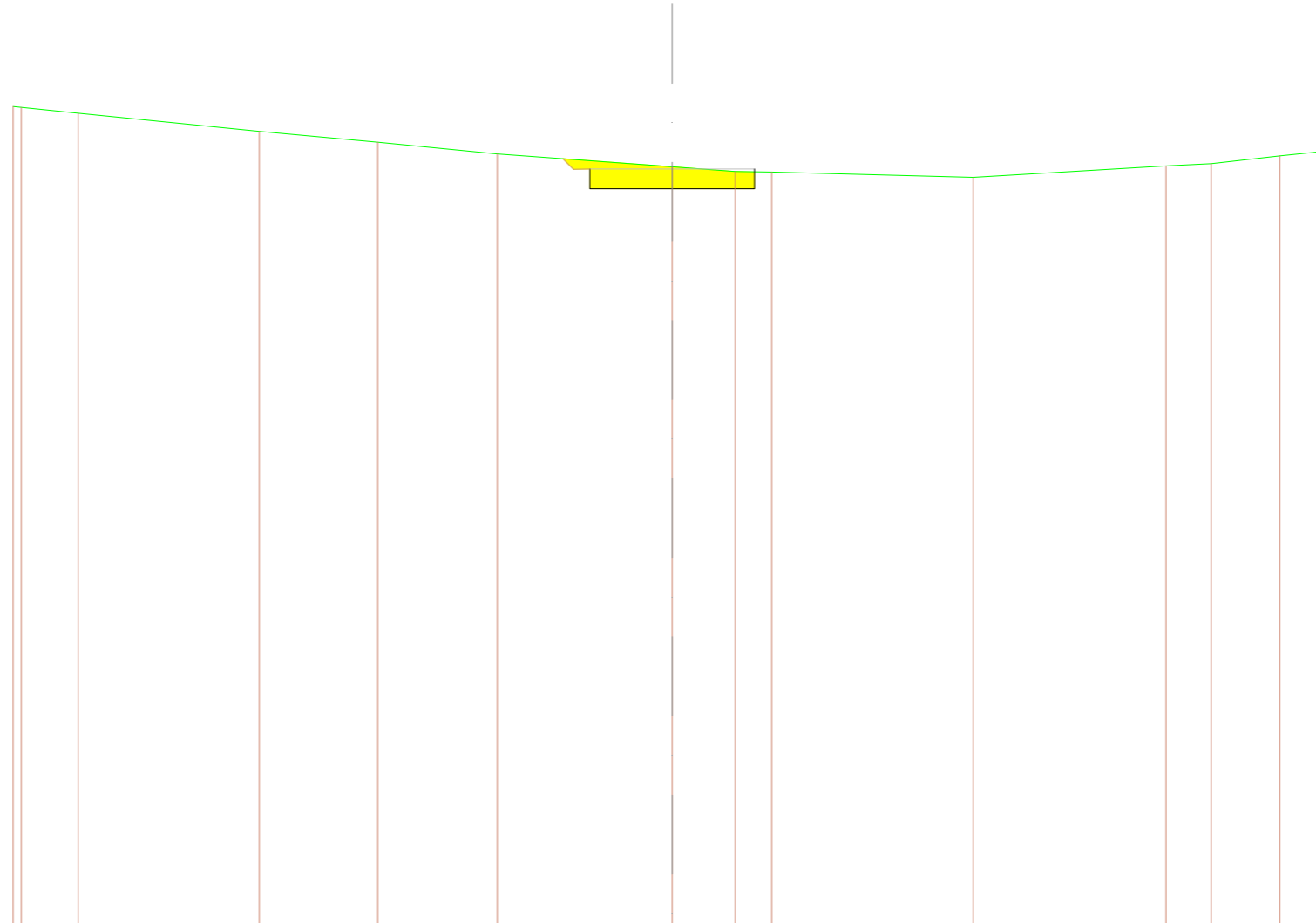
SCALA 1:200

QT.RIF. 435,000

QUOTE TERRENO	459,537	458,666	458,321	458,221	456,851	455,929	455,309	454,095	453,639	453,197	452,558	452,435
DIST.PARZIALI TERRENO	5,519	2,012	0,733	7,068	4,668	3,133	6,416	1,385	3,802	3,999	1,265	
QUOTE PROGETTO					456,423	455,929	455,434					
DIST.PARZIALI PROGETTO					2,500	2,500						

SCAVI E BONIFICHE	
STERRO	3,503 m ²
SOVRASTRUTTURA STRADALE	
CASSONETTO	5,000 m

SEZIONE N.: 53
 QT. PROGETTO: 463,075
 DIST.PROG.: 1040,000
 DIST.PREC.: 20,000
 DIST.SUCC.: 20,000



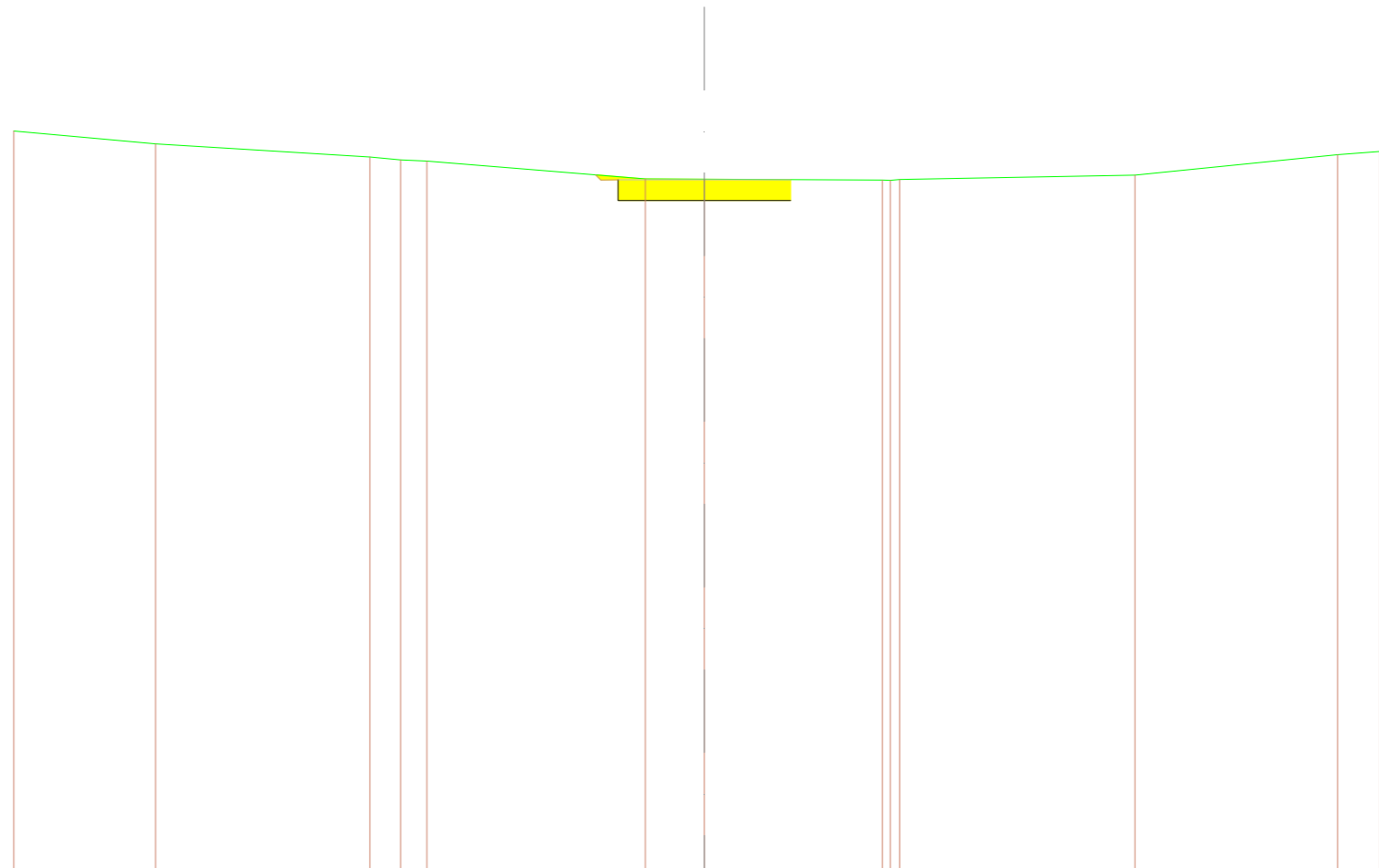
SCALA 1:200

QT.RIF. 440,000

QUOTE TERRENO	464,968	464,942	464,769		464,212	463,881	463,528		463,139	462,992	462,975		462,822		463,163	463,230	463,474	463,632
DIST.PARZIALI TERRENO		1,729	5,493		3,602	3,620	5,313		1,910	1,116	6,106		5,852		1,370	2,090	1,566	
QUOTE PROGETTO							463,322		463,139	462,983								
DIST.PARZIALI PROGETTO									2,500	2,500								

SCAVI E BONIFICHE	
STERRO	3,178 m ²
SOVRASTRUTTURA STRADALE	
CASSONETTO	5,000 m

SEZIONE N.: 54
 QT. PROGETTO: 465,135
 DIST.PROG.: 1060,000
 DIST.PREC.: 20,000
 DIST.SUCC.: 20,000



SCALA 1:200

QT.RIF. 445,000

QUOTE TERRENO	466,544	466,177	465,794	465,709	465,673	465,162	465,153	465,124	465,120	465,140	465,265	465,863	465,959	466,012
DIST.PARZIALI TERRENO	4,110	6,203	0,888	0,764	6,327	1,708	5,153	6,823	5,867	1,225				
QUOTE PROGETTO						465,226	465,153	465,139						
DIST.PARZIALI PROGETTO						2,500	2,500							

