

REGIONE SARDEGNA
 Provincia di Sassari
 COMUNI DI NULVI E TERGU

PROGETTO

PROGETTAZIONE PARCO EOLICO "MATTESUIA"

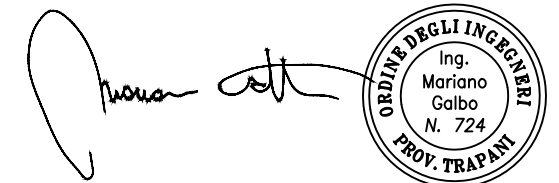


PROGETTO DEFINITIVO

COMMITTENTE



PROGETTISTA




OGGETTO DELL'ELABORATO

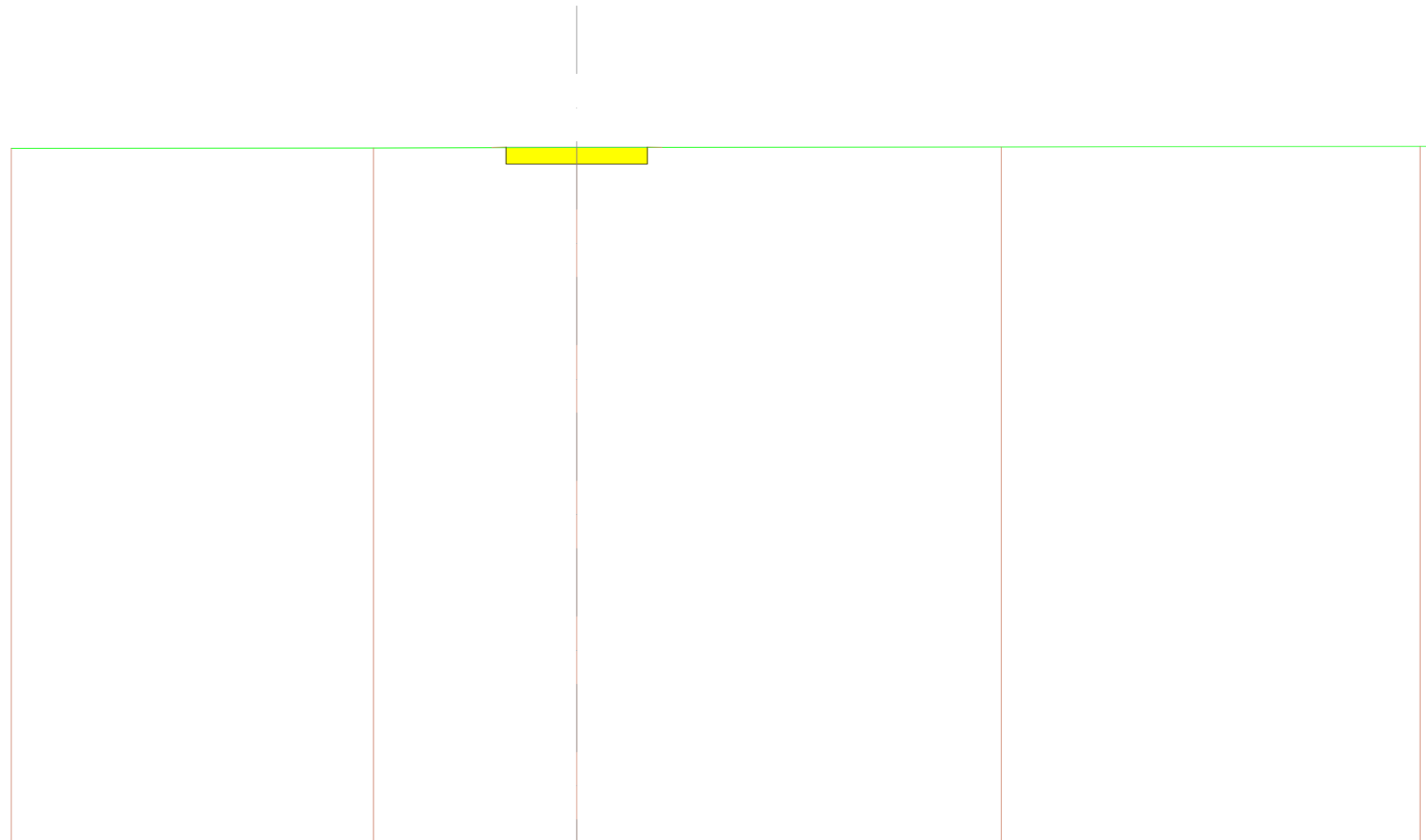
Sezioni asse Vicinale S Bachisio

REV.	DATA	ATTIVITA'	REDATTO	VERIFICATO	APROVATO
0	11/2022	PRIMA EMISSIONE	FB	IP	MG
1	02/2023	seconda emissione	FB	IP	MG

CODICE ELABORATO	DATA	SCALA	FORMATO	FOGLIO	CODICE COMMITTENTE
NUL-PD-T27.14	02/2023	VARIE	A3	di	

SCAVI E BONIFICHE		
STERRO		2,916 m ²
RILEVATI		
TERRENO VEGETALE		0,012 m ²
SOVRASTRUTTURA STRADALE		
CASSONETTO		5,000 m

SEZIONE N.: 1
 QT. PROGETTO: 399,711
 DIST.PROG.: 0,000
 DIST.SUCC.: 20,000



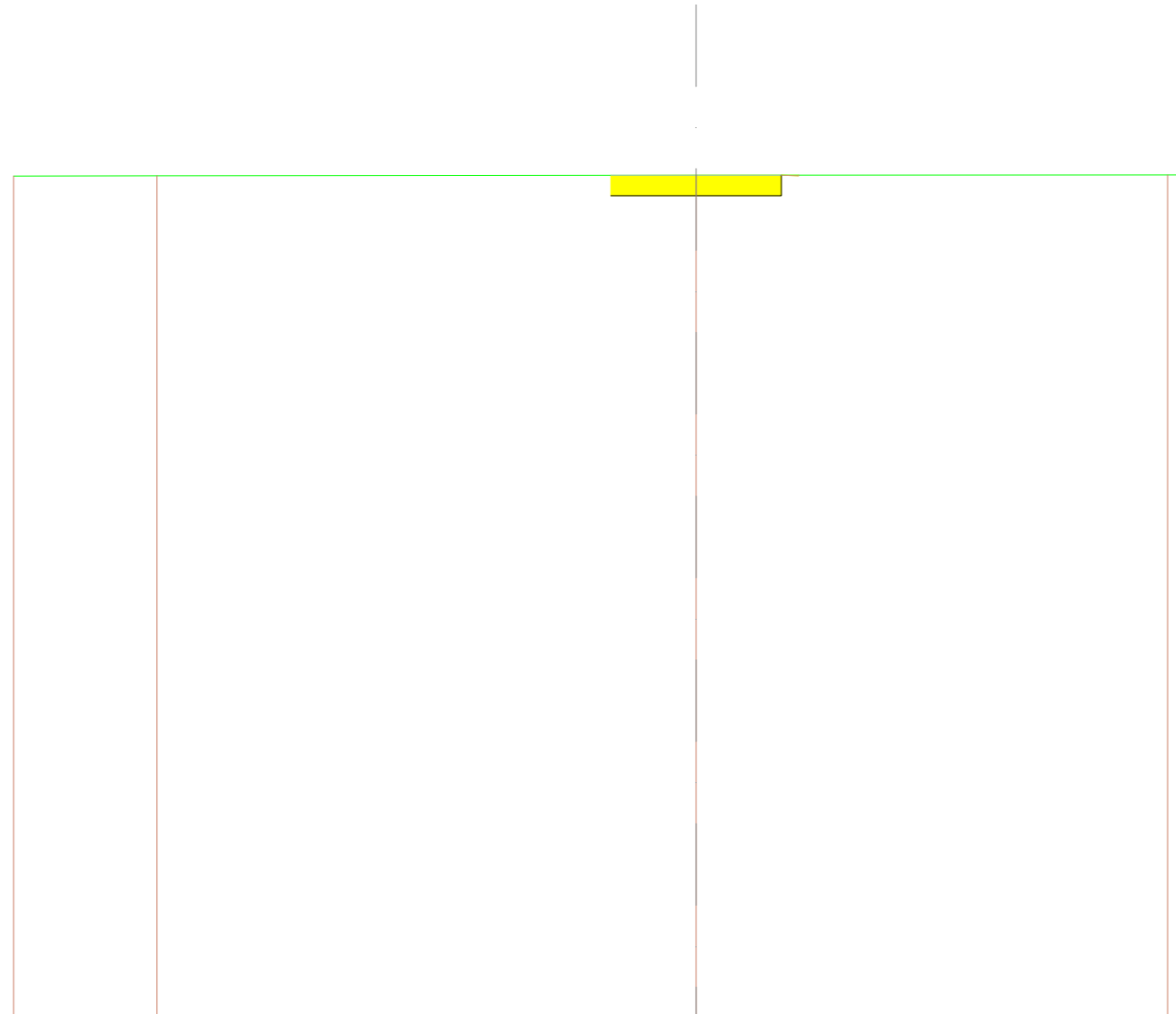
SCALA 1:200

QT.RIF. 375,000

QUOTE TERRENO		399,673		399,684		399,694		399,713		399,736
DIST.PARZIALI TERRENO			12,810		7,190		15,019		14,806	
QUOTE PROGETTO					399,691	399,694	399,697			
DIST.PARZIALI PROGETTO					2,500	2,500				

SCAVI E BONIFICHE	
STERRO	3,004 m ²
SOVRASTRUTTURA STRADALE	
CASSONETTO	5,000 m


SEZIONE N.: 2
 QT. PROGETTO: 399,778
 DIST.PROG.: 20,000
 DIST.PREC.: 20,000
 DIST.SUCC.: 20,000



SCALA 1:200

QT.RIF. 375,000

QUOTE TERRENO	399,760	399,762	399,778	399,793
DIST.PARZIALI TERRENO	4,203	15,797	13,814	
QUOTE PROGETTO			399,776	399,778
DIST.PARZIALI PROGETTO			2,500	2,500

SCAVI E BONIFICHE		
STERRO		2,979 m ²
RILEVATI		
TERRENO VEGETALE		0,001 m ²
SOVRASTRUTTURA STRADALE		
CASSONETTO		5,000 m


SEZIONE N.: 3
 QT. PROGETTO: 399,846
 DIST.PROG.: 40,000
 DIST.PREC.: 20,000
 DIST.SUCC.: 20,000



SCALA 1:200

QT.RIF. 375,000

QUOTE TERRENO	399,825	399,841	399,865
DIST.PARZIALI TERRENO	20,000	26,165	
QUOTE PROGETTO	399,839	399,841	399,844
DIST.PARZIALI PROGETTO	2,500	2,500	

SCAVI E BONIFICHE		
STERRO		2,865 m²
RILEVATI		
TERRENO VEGETALE		0,022 m²
SOVRASTRUTTURA STRADALE		
CASSONETTO		5,000 m


SEZIONE N.: 4
 QT. PROGETTO: 399,914
 DIST.PROG.: 60,000
 DIST.PREC.: 20,000
 DIST.SUCC.: 20,000



SCALA 1:200

QT.RIF. 375,000

QUOTE TERRENO		399,868		399,887		399,911	
DIST.PARZIALI TERRENO			20,000			23,394	
QUOTE PROGETTO				399,864	399,887	399,889	
DIST.PARZIALI PROGETTO				2,500	2,500		

SCAVI E BONIFICHE		
STERRO		2,681 m²
RILEVATI		
TERRENO VEGETALE		0,061 m²
SOVRASTRUTTURA STRADALE		
CASSONETTO		5,000 m


SEZIONE N.: 5
 QT. PROGETTO: 399,981
 DIST.PROG.: 80,000
 DIST.PREC.: 20,000
 DIST.SUCC.: 20,000



SCALA 1:200

QT.RIF. 375,000

QUOTE TERRENO		399,888	399,893		399,898		399,914	399,917		399,929	399,934		399,948	399,953
DIST.PARZIALI TERRENO		2,318	5,353		9,230		3,099		8,894		2,590		11,559	3,024
QUOTE PROGETTO							399,915	399,917	399,921					
DIST.PARZIALI PROGETTO							2,500	2,500						

SCAVI E BONIFICHE		
STERRO		2,318 m ²
RILEVATI		
TERRENO VEGETALE		0,147 m ²
SOVRASTRUTTURA STRADALE		
CASSONETTO		5,000 m


SEZIONE N.: 6
 QT. PROGETTO: 400,049
 DIST.PROG.: 100,000
 DIST.PREC.: 20,000
 DIST.SUCC.: 20,000



SCALA 1:200

QT.RIF. 375,000

QUOTE TERRENO		399,873		399,913		399,947		399,956		399,973
DIST.PARZIALI TERRENO			20,000			18,129		5,509		9,074
QUOTE PROGETTO				399,908	399,913	399,916				
DIST.PARZIALI PROGETTO				2,500	2,500					

SCAVI E BONIFICHE		
STERRO		2,635 m ²
RILEVATI		
TERRENO VEGETALE		0,072 m ²
SOVRASTRUTTURA STRADALE		
CASSONETTO		5,000 m

SEZIONE N.: 7
 QT. PROGETTO: 399,967
 DIST.PROG.: 120,000
 DIST.PREC.: 20,000
 DIST.SUCC.: 20,000



SCALA 1:200

QT.RIF. 375,000

QUOTE TERRENO	399,854	399,894	399,949
DIST.PARZIALI TERRENO	20,000	31,151	
QUOTE PROGETTO	399,869	399,894	399,896
DIST.PARZIALI PROGETTO	2,500	2,500	

SCAVI E BONIFICHE	
STERRO	3,245 m ²
SOVRASTRUTTURA STRADALE	
CASSONETTO	5,000 m

SEZIONE N.: 8
 QT. PROGETTO: 399,836
 DIST.PROG.: 140,000
 DIST.PREC.: 20,000
 DIST.SUCC.: 20,000



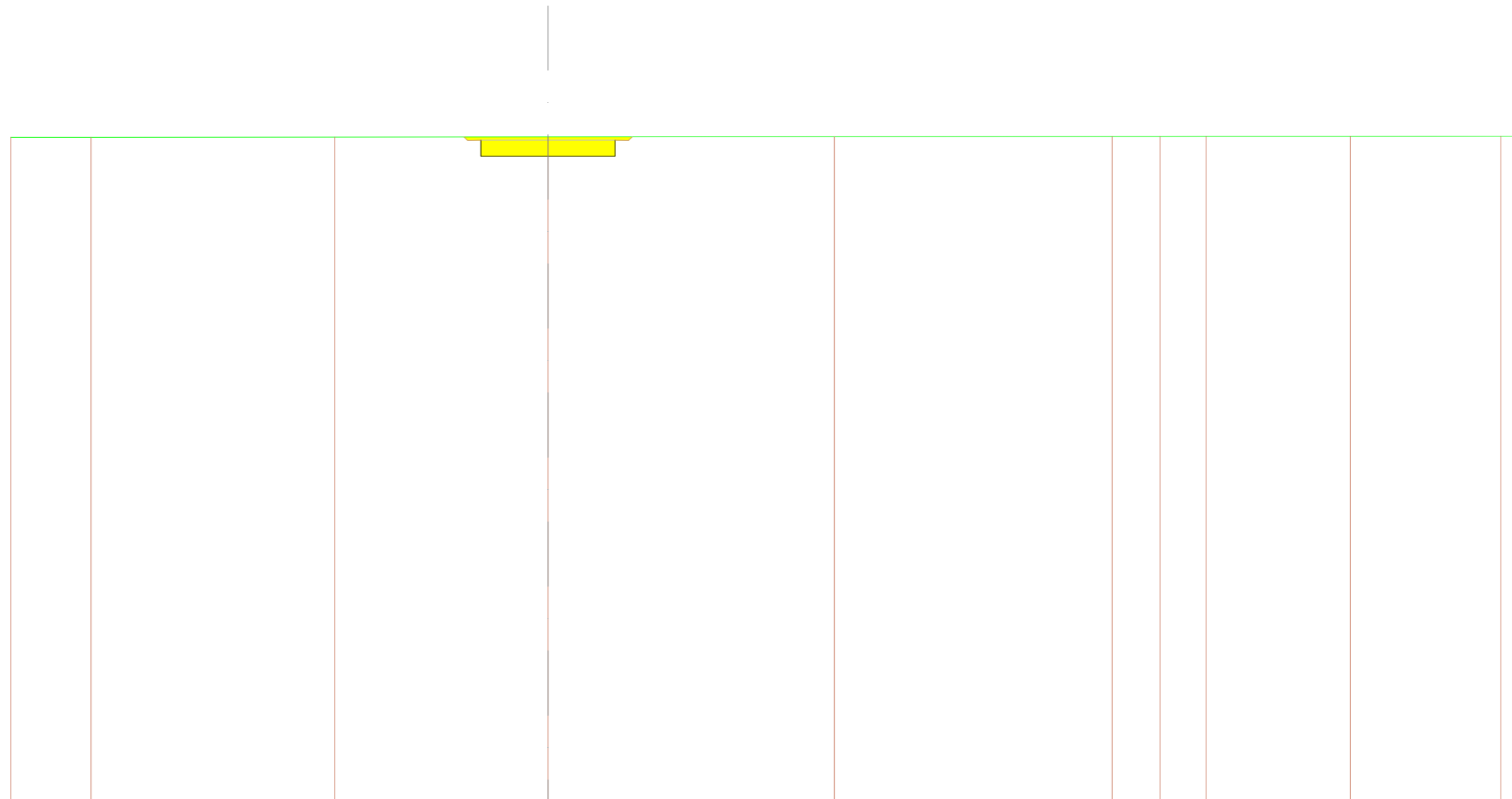
SCALA 1:200

QT.RIF. 375,000

QUOTE TERRENO	399,839	399,876	399,915
DIST.PARZIALI TERRENO	20,000	23,414	
QUOTE PROGETTO		399,871	399,876
DIST.PARZIALI PROGETTO		2,500	2,500

SCAVI E BONIFICHE	
STERRO	3,732 m ²
SOVRASTRUTTURA STRADALE	
CASSONETTO	5,000 m

SEZIONE N.: 9
 QT. PROGETTO: 399,705
 DIST.PROG.: 160,000
 DIST.PREC.: 20,000
 DIST.SUCC.: 20,000



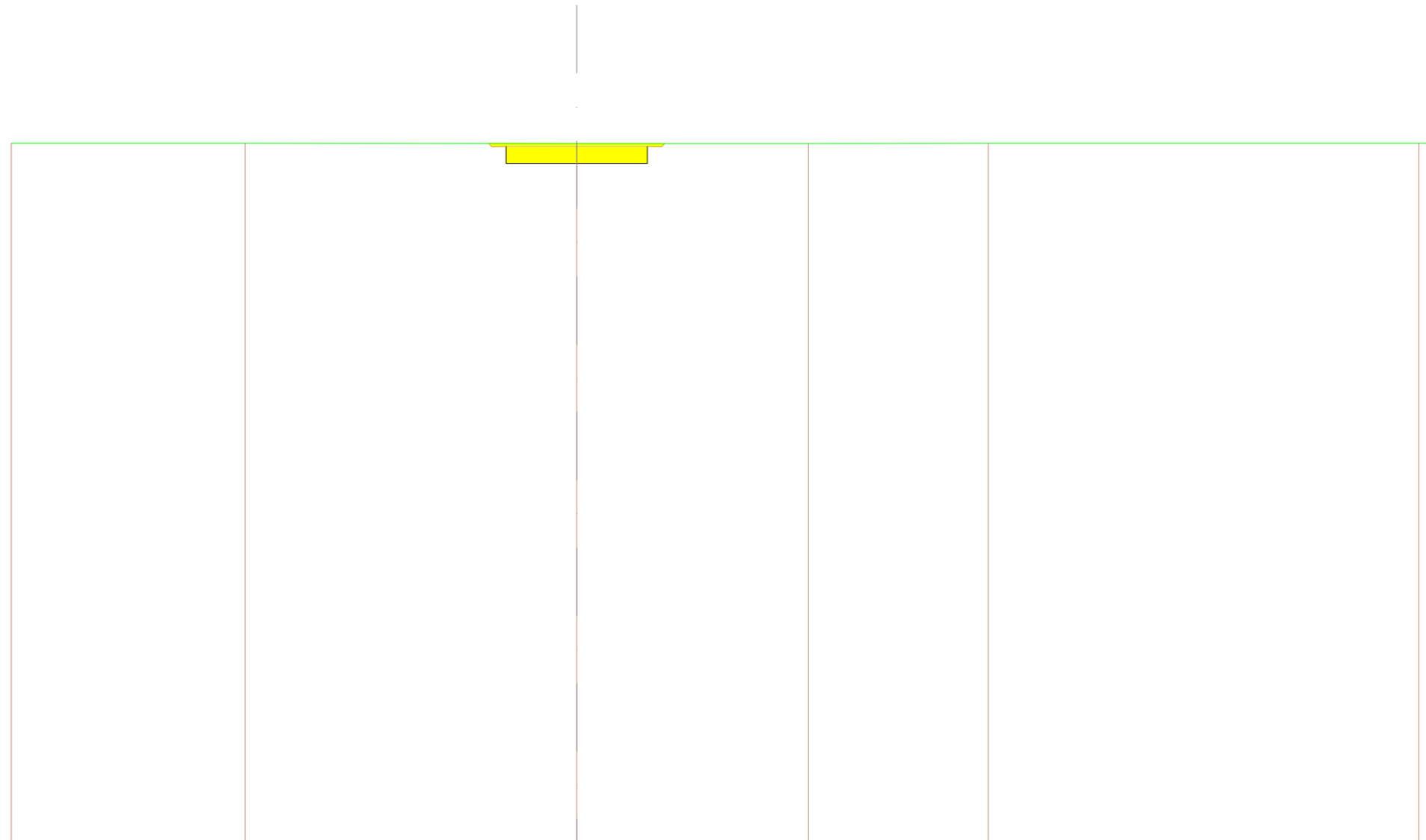
SCALA 1:200

QT.RIF. 375,000

QUOTE TERRENO	399,807	399,808	399,818	399,824	399,834	399,845	399,845	399,848	399,850	399,861
DIST.PARZIALI TERRENO	2,986	9,075	7,939	10,657	10,343	1,786	1,707	5,365	5,611	
QUOTE PROGETTO				399,822	399,824	399,826				
DIST.PARZIALI PROGETTO				2,500	2,500					

SCAVI E BONIFICHE	
STERRO	3,674 m ²
SOVRASTRUTTURA STRADALE	
CASSONETTO	5,000 m

SEZIONE N.: 10
 QT. PROGETTO: 399,575
 DIST.PROG.: 180,000
 DIST.PREC.: 20,000
 DIST.SUCC.: 20,000



SCALA 1:200

QT.RIF. 375,000

QUOTE TERRENO	399,693	399,687	399,684	399,679	399,686	399,693
DIST.PARZIALI TERRENO	8,274	11,726	8,192	6,361	15,228	
QUOTE PROGETTO			399,685	399,684	399,683	
DIST.PARZIALI PROGETTO			2,500	2,500		

SCAVI E BONIFICHE	
STERRO	3,064 m ²
SOVRASTRUTTURA STRADALE	
CASSONETTO	5,000 m


SEZIONE N.: 11
 QT. PROGETTO: 399,444
 DIST.PROG.: 200,000
 DIST.PREC.: 20,000
 DIST.SUCC.: 20,000



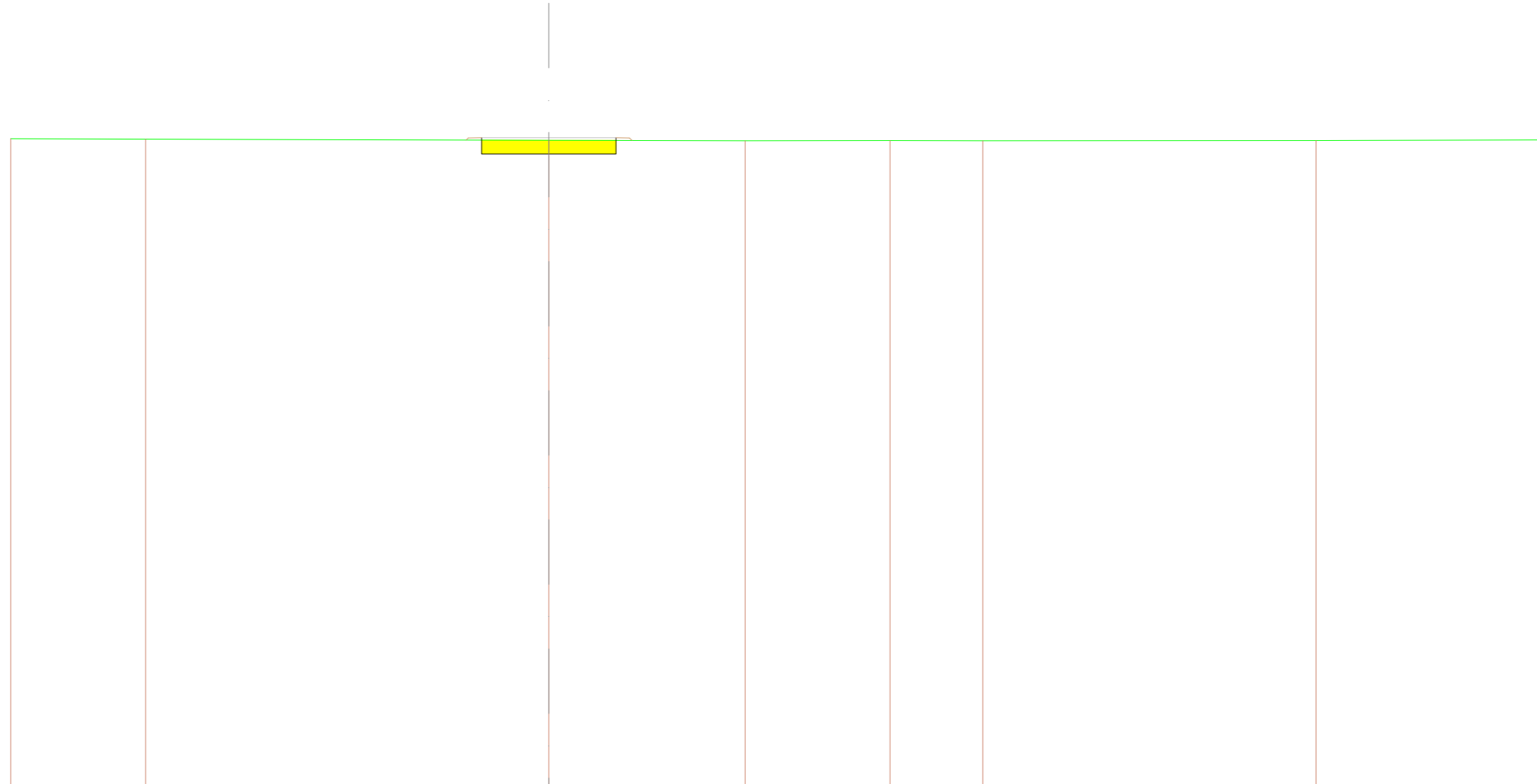
SCALA 1:200

QT.RIF. 375,000

QUOTE TERRENO	399,485	399,467	399,461	399,454	399,446	399,439
DIST.PARZIALI TERRENO	6,526	7,036	6,437	8,106	20,856	
QUOTE PROGETTO				399,457	399,454	399,452
DIST.PARZIALI PROGETTO				2,500	2,500	

SCAVI E BONIFICHE		
STERRO		2,547 m ²
RILEVATI		
TERRENO VEGETALE		0,092 m ²
SOVRASTRUTTURA STRADALE		
CASSONETTO		5,000 m

SEZIONE N.: 12
 QT. PROGETTO: 399,215
 DIST.PROG.: 220,000
 DIST.PREC.: 20,000
 DIST.SUCC.: 20,000



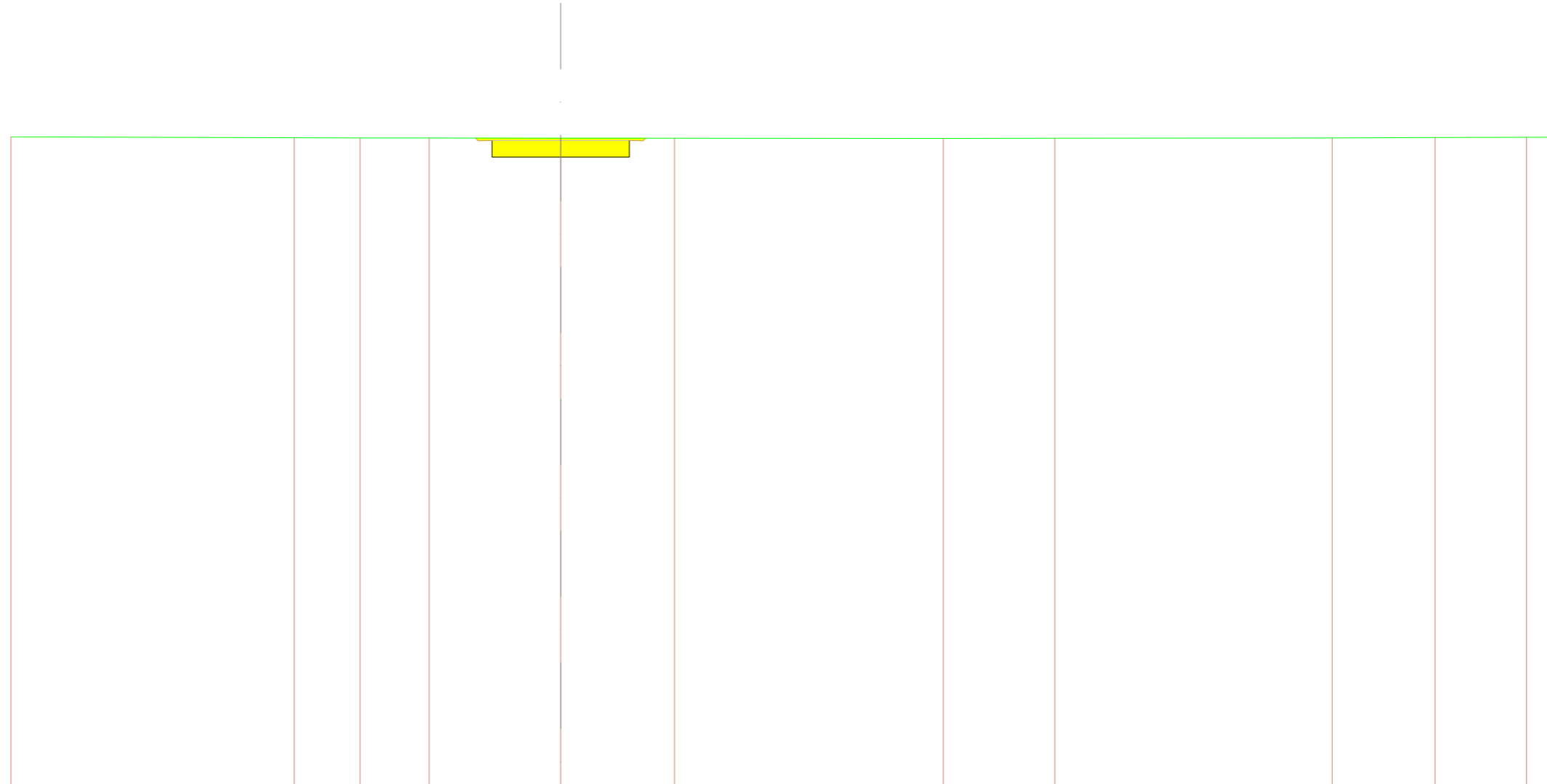
SCALA 1:200

QT.RIF. 375,000

QUOTE TERRENO		399,179	399,161		399,124	399,109	399,109	399,108		399,114	
DIST.PARZIALI TERRENO		5,015		14,985		7,297	5,390	3,442		12,386	
QUOTE PROGETTO					399,131	399,124	399,119				
DIST.PARZIALI PROGETTO					2,500	2,500					

SCAVI E BONIFICHE	
STERRO	3,525 m ²
SOVRASTRUTTURA STRADALE	
CASSONETTO	5,000 m


SEZIONE N.: 13
 QT. PROGETTO: 398,611
 DIST.PROG.: 240,000
 DIST.PREC.: 20,000
 DIST.SUCC.: 20,000



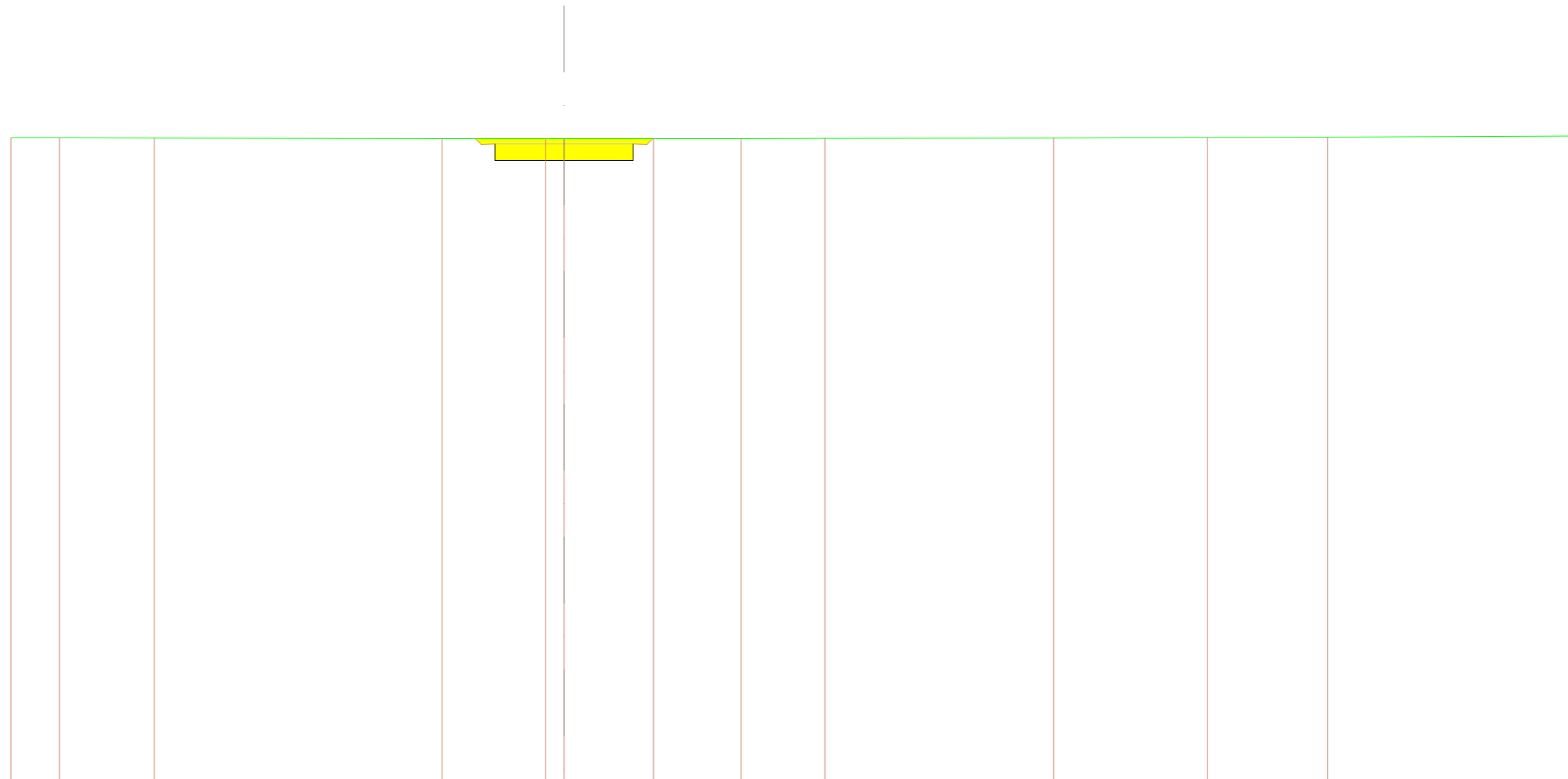
SCALA 1:200

QT.RIF. 375,000

QUOTE TERRENO	398,753			398,718	398,709	398,706		398,695	398,695		398,690	398,697		398,710	398,724	398,730
DIST.PARZIALI TERRENO		10,304		2,400	2,510	4,787		4,139		9,782		4,054		10,092	3,744	3,329
QUOTE PROGETTO						398,701		398,695	398,695							
DIST.PARZIALI PROGETTO								2,500	2,500							

SCAVI E BONIFICHE		
STERRO		4,233 m²
SOVRASTRUTTURA STRADALE		
CASSONETTO		5,000 m


SEZIONE N.: 14
 QT. PROGETTO: 397,992
 DIST.PROG.: 260,000
 DIST.PREC.: 20,000
 DIST.SUCC.: 20,000




SCALA 1:200

QT.RIF. 375,000

QUOTE TERRENO	398,219	398,216	398,203		398,193	398,187 398,188	398,190	398,191	398,197		398,210	398,227	398,237
DIST.PARZIALI TERRENO	1,757	3,426	10,409		3,736	0,672 3,236	3,165	3,027	8,277		5,559	4,356	
QUOTE PROGETTO					398,190	398,188	398,190						
DIST.PARZIALI PROGETTO						2,500	2,500						

SCAVI E BONIFICHE		
STERRO		4,510 m ²
SOVRASTRUTTURA STRADALE		
CASSONETTO		5,000 m

SEZIONE N.: 15
 QT. PROGETTO: 397,372
 DIST.PROG.: 280,000
 DIST.PREC.: 20,000
 DIST.SUCC.: 20,000



SCALA 1:200

QT.RIF. 375,000

QUOTE TERRENO		397,603		397,599		397,602		397,598		397,611		397,642		397,694	
DIST.PARZIALI TERRENO			4,735		2,310		4,763		8,192		13,026		12,702		
QUOTE PROGETTO									397,607		397,611		397,617		
DIST.PARZIALI PROGETTO										2,500		2,500			

SCAVI E BONIFICHE	
STERRO	4,359 m ²
SOVRASTRUTTURA STRADALE	
CASSONETTO	5,000 m

SEZIONE N.: 16
 QT. PROGETTO: 396,752
 DIST.PROG.: 300,000
 DIST.PREC.: 20,000
 DIST.SUCC.: 20,000




SCALA 1:200

QT.RIF. 375,000

QUOTE TERRENO	396,922	396,939	396,969	396,985	397,061	397,099
DIST.PARZIALI TERRENO	11,360	8,640	4,812	15,193	6,719	
QUOTE PROGETTO			396,960	396,969	396,977	
DIST.PARZIALI PROGETTO			2,500	2,500		

SCAVI E BONIFICHE	
STERRO	3,795 m ²
SOVRASTRUTTURA STRADALE	
CASSONETTO	5,000 m

SEZIONE N.: 17
 QT. PROGETTO: 396,132
 DIST.PROG.: 320,000
 DIST.PREC.: 20,000
 DIST.SUCC.: 20,000



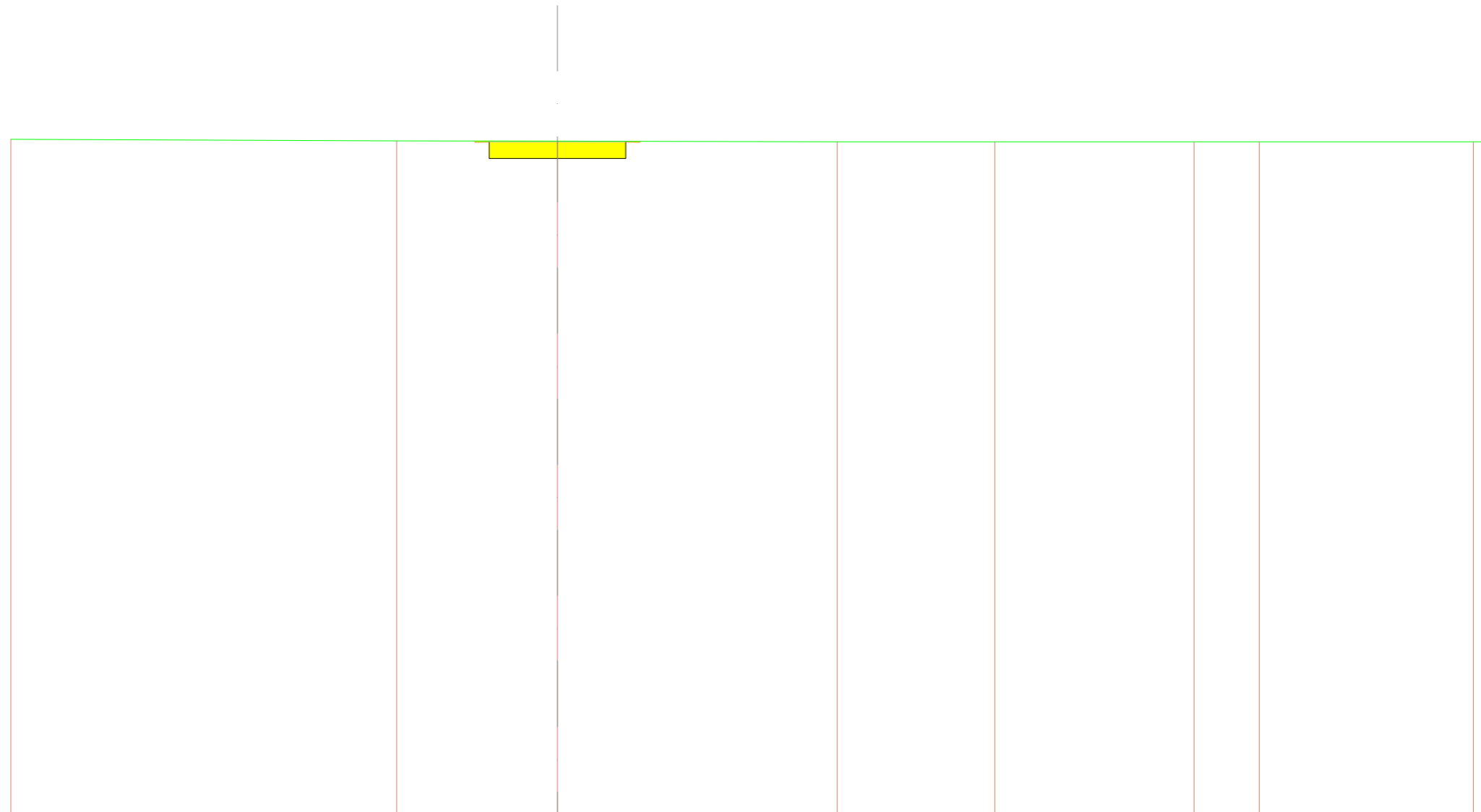
SCALA 1:200

QT.RIF. 375,000

QUOTE TERRENO	396,296	396,292	396,276	396,260	396,256	396,264	396,268	396,274	396,286
DIST.PARZIALI TERRENO	1,711	5,334	12,955	6,180	7,141	1,668	5,474	4,116	
QUOTE PROGETTO				396,263	396,260	396,256			
DIST.PARZIALI PROGETTO				2,500	2,500				

SCAVI E BONIFICHE	
STERRO	3,208 m ²
SOVRASTRUTTURA STRADALE	
CASSONETTO	5,000 m

SEZIONE N.: 19
 QT. PROGETTO: 394,610
 DIST.PROG.: 360,000
 DIST.PREC.: 20,000
 DIST.SUCC.: 20,000




SCALA 1:200

QT.RIF. 370,000

QUOTE TERRENO	394,712	394,657	394,643	394,625	394,618	394,617	394,620	394,622
DIST.PARZIALI TERRENO	14,112	5,888	10,238	5,760	7,295	2,384	7,833	
QUOTE PROGETTO		394,649	394,643	394,639				
DIST.PARZIALI PROGETTO		2,500	2,500					

SCAVI E BONIFICHE	
STERRO	3,797 m ²
SOVRASTRUTTURA STRADALE	
CASSONETTO	5,000 m

SEZIONE N.: 20
 QT. PROGETTO: 393,595
 DIST.PROG.: 380,000
 DIST.PREC.: 20,000
 DIST.SUCC.: 20,000



SCALA 1:200

QT.RIF. 370,000

QUOTE TERRENO		393,758	393,756		393,744	393,739		393,724	393,724		393,719		393,734		393,743
DIST.PARZIALI TERRENO		1,068	3,532	2,102	11,636		1,663	9,974		18,397		4,875			
QUOTE PROGETTO							393,725	393,724	393,723						
DIST.PARZIALI PROGETTO							2,500	2,500							

SCAVI E BONIFICHE	
STERRO	3,839 m ²
SOVRASTRUTTURA STRADALE	
CASSONETTO	5,000 m

SEZIONE N.: 21
 QT. PROGETTO: 392,580
 DIST.PROG.: 400,000
 DIST.PREC.: 20,000
 DIST.SUCC.: 20,000




SCALA 1:200

QT.RIF. 370,000

QUOTE TERRENO	392,705	392,700	392,701	392,711	392,712	392,715	392,735	392,745	392,758	392,770	392,799
DIST.PARZIALI TERRENO	6,436	3,241	5,446	2,949	1,927	11,563	3,116	6,667	4,808	8,080	
QUOTE PROGETTO					392,711	392,715	392,719				
DIST.PARZIALI PROGETTO					2,500	2,500					

SCAVI E BONIFICHE	
STERRO	3,444 m ²
SOVRASTRUTTURA STRADALE	
CASSONETTO	5,000 m

SEZIONE N.: 24
 QT. PROGETTO: 389,919
 DIST.PROG.: 460,000
 DIST.PREC.: 20,000
 DIST.SUCC.: 20,000



SCALA 1:200

QT.RIF. 365,000

QUOTE TERRENO	389,983	389,984	389,997	389,990	389,988	389,991	390,130	390,144	390,267	390,343	390,408
DIST.PARZIALI TERRENO	11,125	4,839	4,036	0,862	4,320	11,995	2,062	5,009	5,070	3,979	
QUOTE PROGETTO			389,994	389,990	389,989						
DIST.PARZIALI PROGETTO			2,500	2,500							

SCAVI E BONIFICHE	
STERRO	3,329 m ²
SOVRASTRUTTURA STRADALE	
CASSONETTO	5,000 m

SEZIONE N.: 25
 QT. PROGETTO: 389,906
 DIST.PROG.: 480,000
 DIST.PREC.: 20,000
 DIST.SUCC.: 20,000




SCALA 1:200

QT.RIF. 365,000

QUOTE TERRENO	389,963	389,960	389,959	389,960	389,966	389,963
DIST.PARZIALI TERRENO	8,773	11,227	2,915	7,970	14,057	
QUOTE PROGETTO			389,959	389,960		
DIST.PARZIALI PROGETTO			2,500	2,500		

SCAVI E BONIFICHE	
STERRO	3,087 m ²
SOVRASTRUTTURA STRADALE	
CASSONETTO	5,000 m

SEZIONE N.: 26
 QT. PROGETTO: 389,916
 DIST.PROG.: 500,000
 DIST.PREC.: 20,000
 DIST.SUCC.: 20,000



SCALA 1:200

QT.RIF. 365,000

QUOTE TERRENO	389,943	389,936	389,929	389,928	389,936	389,946	389,951
DIST.PARZIALI TERRENO	8,473	11,527	3,061	14,228	6,719	7,509	
QUOTE PROGETTO			389,931	389,929	389,928		
DIST.PARZIALI PROGETTO			2,500	2,500			

SCAVI E BONIFICHE	
STERRO	2,996 m ²
SOVRASTRUTTURA STRADALE	
CASSONETTO	5,000 m

SEZIONE N.: 27
 QT. PROGETTO: 389,925
 DIST.PROG.: 520,000
 DIST.PREC.: 20,000
 DIST.SUCC.: 20,000



SCALA 1:200

QT.RIF. 365,000

QUOTE TERRENO	389,934	389,927	389,923	389,926	389,930
DIST.PARZIALI TERRENO	11,510	8,490	7,612	9,380	
QUOTE PROGETTO			389,924	389,923	389,924
DIST.PARZIALI PROGETTO			2,500	2,500	

SCAVI E BONIFICHE	
STERRO	3,042 m ²
SOVRASTRUTTURA STRADALE	
CASSONETTO	5,000 m

SEZIONE N.: 28
 QT. PROGETTO: 389,935
 DIST.PROG.: 540,000
 DIST.PREC.: 20,000
 DIST.SUCC.: 20,000



SCALA 1:200

QT.RIF. 365,000

QUOTE TERRENO	389,943	389,941	389,945
DIST.PARZIALI TERRENO	20,000	19,771	
QUOTE PROGETTO	389,941	389,941	389,942
DIST.PARZIALI PROGETTO	2,500	2,500	

SCAVI E BONIFICHE	
STERRO	3,058 m ²
SOVRASTRUTTURA STRADALE	
CASSONETTO	5,000 m


SEZIONE N.: 29
 QT. PROGETTO: 389,945
 DIST.PROG.: 560,000
 DIST.PREC.: 20,000
 DIST.SUCC.: 20,000



SCALA 1:200

QT.RIF. 365,000

QUOTE TERRENO	389,953	389,953	389,958
DIST.PARZIALI TERRENO	20,000	23,737	
QUOTE PROGETTO	389,953	389,953	389,954
DIST.PARZIALI PROGETTO	2,500	2,500	

SCAVI E BONIFICHE		
STERRO		3,057 m ²
SOVRASTRUTTURA STRADALE		
CASSONETTO		5,000 m

SEZIONE N.: 30
 QT. PROGETTO: 389,954
 DIST.PROG.: 580,000
 DIST.PREC.: 20,000
 DIST.SUCC.: 20,000



SCALA 1:200

QT.RIF. 365,000

QUOTE TERRENO		389,963		389,963		389,969
DIST.PARZIALI TERRENO			20,000			33,118
QUOTE PROGETTO				389,963	389,963	389,963
DIST.PARZIALI PROGETTO				2,500	2,500	

SCAVI E BONIFICHE	
STERRO	3,046 m ²
SOVRASTRUTTURA STRADALE	
CASSONETTO	5,000 m


SEZIONE N.: 31
 QT. PROGETTO: 389,964
 DIST.PROG.: 600,000
 DIST.PREC.: 20,000
 DIST.SUCC.: 20,000



SCALA 1:200

QT.RIF. 365,000

QUOTE TERRENO	389,970	389,971	
DIST.PARZIALI TERRENO	20,000		
QUOTE PROGETTO	389,971	389,971	389,971
DIST.PARZIALI PROGETTO	2,500	2,500	

SCAVI E BONIFICHE		
STERRO		3,029 m ²
SOVRASTRUTTURA STRADALE		
CASSONETTO		5,000 m


SEZIONE N.: 32
 QT. PROGETTO: 389,974
 DIST.PROG.: 620,000
 DIST.PREC.: 20,000
 DIST.SUCC.: 20,000




SCALA 1:200

QT.RIF. 365,000

QUOTE TERRENO	389,977		389,978	
DIST.PARZIALI TERRENO		20,000		
QUOTE PROGETTO			389,978	389,978
DIST.PARZIALI PROGETTO			2,500	2,500

SCAVI E BONIFICHE		
STERRO		3,009 m ²
SOVRASTRUTTURA STRADALE		
CASSONETTO		5,000 m


SEZIONE N.: 33
 QT. PROGETTO: 389,983
 DIST.PROG.: 640,000
 DIST.PREC.: 20,000
 DIST.SUCC.: 20,000



SCALA 1:200

QT.RIF. 365,000

QUOTE TERRENO	389,983		389,984	
DIST.PARZIALI TERRENO		20,000		
QUOTE PROGETTO			389,984	389,984
DIST.PARZIALI PROGETTO			2,500	2,500

SCAVI E BONIFICHE		
STERRO		2,985 m ²
RILEVATI		
TERRENO VEGETALE		0,001 m ²
SOVRASTRUTTURA STRADALE		
CASSONETTO		5,000 m


SEZIONE N.: 34
 QT. PROGETTO: 389,993
 DIST.PROG.: 660,000
 DIST.PREC.: 20,000
 DIST.SUCC.: 20,000



SCALA 1:200

QT.RIF. 365,000

QUOTE TERRENO	389,989	389,990		
DIST.PARZIALI TERRENO		20,000		
QUOTE PROGETTO		389,990	389,990	389,990
DIST.PARZIALI PROGETTO		2,500	2,500	

SCAVI E BONIFICHE		
STERRO		2,957 m ²
RILEVATI		
TERRENO VEGETALE		0,004 m ²
SOVRASTRUTTURA STRADALE		
CASSONETTO		5,000 m


SEZIONE N.: 35
 QT. PROGETTO: 390,003
 DIST.PROG.: 680,000
 DIST.PREC.: 20,000
 DIST.SUCC.: 20,000




SCALA 1:200

QT.RIF. 365,000

QUOTE TERRENO	389,994		389,994	
DIST.PARZIALI TERRENO		20,000		
QUOTE PROGETTO			389,994	389,994
DIST.PARZIALI PROGETTO			2,500	2,500

SCAVI E BONIFICHE		
STERRO		2,922 m²
RILEVATI		
TERRENO VEGETALE		0,011 m²
SOVRASTRUTTURA STRADALE		
CASSONETTO		5,000 m

SEZIONE N.: 36
 QT. PROGETTO: 390,012
 DIST.PROG.: 700,000
 DIST.PREC.: 20,000
 DIST.SUCC.: 20,000



SCALA 1:200

QT.RIF. 365,000

QUOTE TERRENO	389,998		389,997	
DIST.PARZIALI TERRENO		20,000		
QUOTE PROGETTO			389,997	389,997
DIST.PARZIALI PROGETTO			2,500	2,500

SCAVI E BONIFICHE	
STERRO	2,843 m ²
RILEVATI	
TERRENO VEGETALE	0,027 m ²
SOVRASTRUTTURA STRADALE	
CASSONETTO	5,000 m


SEZIONE N.: 37
 QT. PROGETTO: 390,022
 DIST.PROG.: 720,000
 DIST.PREC.: 20,000
 DIST.SUCC.: 20,000



SCALA 1:200

QT.RIF. 365,000

QUOTE TERRENO	389,997	389,991		
DIST.PARZIALI TERRENO	20,000			
QUOTE PROGETTO		389,992	389,991	389,990
DIST.PARZIALI PROGETTO		2,500	2,500	

SCAVI E BONIFICHE		
STERRO		2,665 m ²
RILEVATI		
TERRENO VEGETALE		0,065 m ²
SOVRASTRUTTURA STRADALE		
CASSONETTO		5,000 m


SEZIONE N.: 38
 QT. PROGETTO: 390,032
 DIST.PROG.: 740,000
 DIST.PREC.: 20,000
 DIST.SUCC.: 20,000



SCALA 1:200

QT.RIF. 365,000

QUOTE TERRENO		389,981		389,965		389,948		389,944
DIST.PARZIALI TERRENO			20,000			25,447		8,198
QUOTE PROGETTO				389,967	389,965	389,963		
DIST.PARZIALI PROGETTO				2,500	2,500			

SCAVI E BONIFICHE		
STERRO		2,400 m ²
RILEVATI		
TERRENO VEGETALE		0,127 m ²
SOVRASTRUTTURA STRADALE		
CASSONETTO		5,000 m


SEZIONE N.: 39
 QT. PROGETTO: 390,041
 DIST.PROG.: 760,000
 DIST.PREC.: 20,000
 DIST.SUCC.: 20,000



SCALA 1:200

QT.RIF. 365,000

QUOTE TERRENO	389,947	389,921	389,887	389,887
DIST.PARZIALI TERRENO	20,000	23,139	12,144	
QUOTE PROGETTO		389,924	389,921	389,919
DIST.PARZIALI PROGETTO		2,500	2,500	

SCAVI E BONIFICHE		
STERRO		2,467 m ²
RILEVATI		
TERRENO VEGETALE		0,111 m ²
SOVRASTRUTTURA STRADALE		
CASSONETTO		5,000 m


SEZIONE N.: 40
 QT. PROGETTO: 389,966
 DIST.PROG.: 780,000
 DIST.PREC.: 20,000
 DIST.SUCC.: 20,000




SCALA 1:200

QT.RIF. 365,000

QUOTE TERRENO		389,892	389,881		389,859	389,844		389,823
DIST.PARZIALI TERRENO		5,953	14,047		11,256		23,155	
QUOTE PROGETTO				389,863	389,859	389,856		
DIST.PARZIALI PROGETTO				2,500	2,500			

SCAVI E BONIFICHE		
STERRO		2,654 m ²
RILEVATI		
TERRENO VEGETALE		0,067 m ²
SOVRASTRUTTURA STRADALE		
CASSONETTO		5,000 m


SEZIONE N.: 41
 QT. PROGETTO: 389,848
 DIST.PROG.: 800,000
 DIST.PREC.: 20,000
 DIST.SUCC.: 20,000



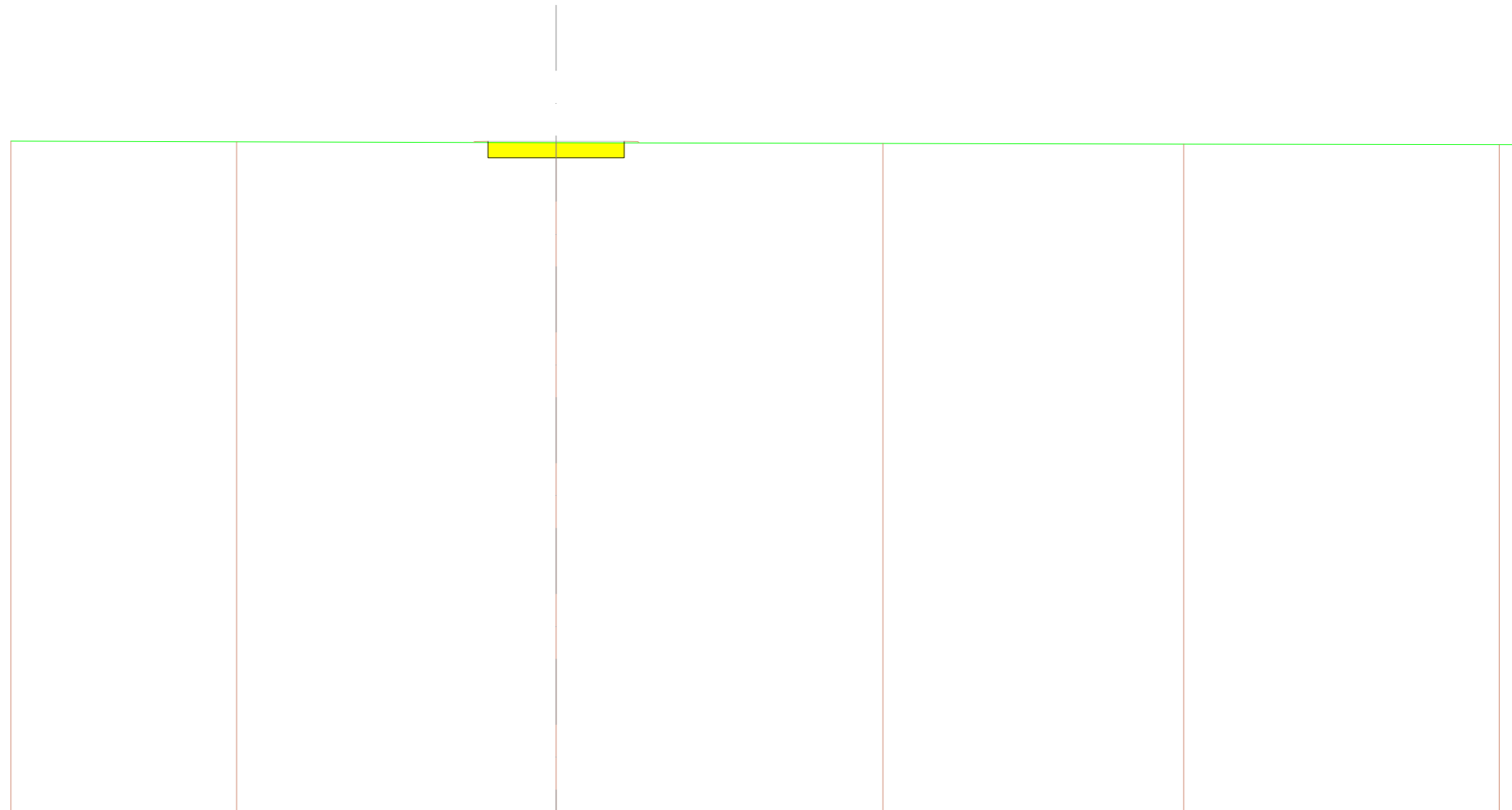
SCALA 1:200

QT.RIF. 365,000

QUOTE TERRENO	389,825	389,806	389,779	389,758	389,739
DIST.PARZIALI TERRENO	7,678	12,322	11,347	13,213	
QUOTE PROGETTO			389,765	389,779	389,774
DIST.PARZIALI PROGETTO			2,500	2,500	

SCAVI E BONIFICHE		
STERRO		2,753 m ²
RILEVATI		
TERRENO VEGETALE		0,046 m ²
SOVRASTRUTTURA STRADALE		
CASSONETTO		5,000 m


SEZIONE N.: 42
 QT. PROGETTO: 389,731
 DIST.PROG.: 820,000
 DIST.PREC.: 20,000
 DIST.SUCC.: 20,000



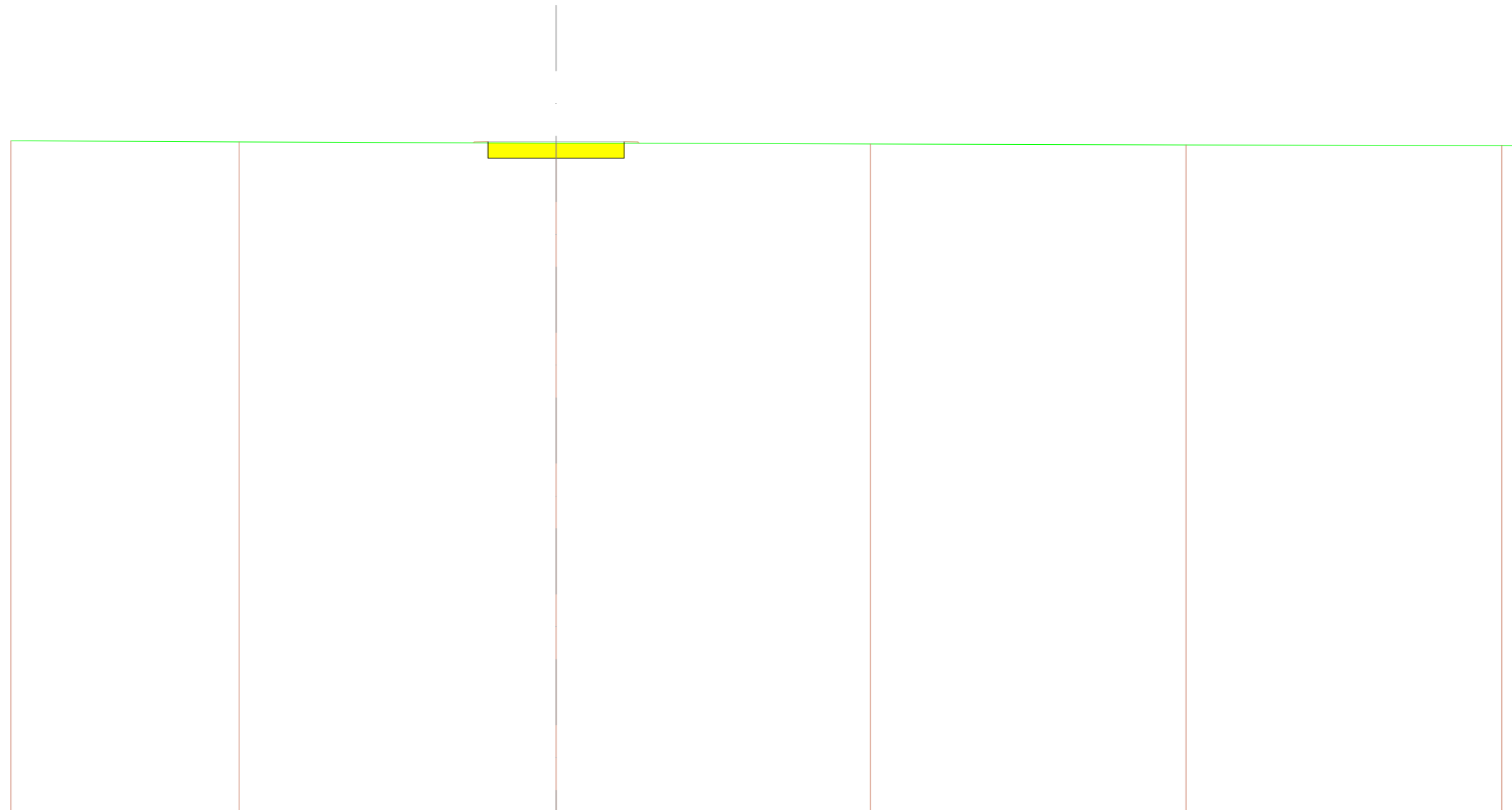
SCALA 1:200

QT.RIF. 365,000

QUOTE TERRENO		389,742		389,715		389,681		389,652		389,630		389,612
DIST.PARZIALI TERRENO			8,284		11,716		11,988		11,029		11,577	
QUOTE PROGETTO						389,688	389,681	389,675				
DIST.PARZIALI PROGETTO						2,500	2,500					

SCAVI E BONIFICHE		
STERRO		2,754 m ²
RILEVATI		
TERRENO VEGETALE		0,046 m ²
SOVRASTRUTTURA STRADALE		
CASSONETTO		5,000 m


SEZIONE N.: 43
 QT. PROGETTO: 389,613
 DIST.PROG.: 840,000
 DIST.PREC.: 20,000
 DIST.SUCC.: 20,000



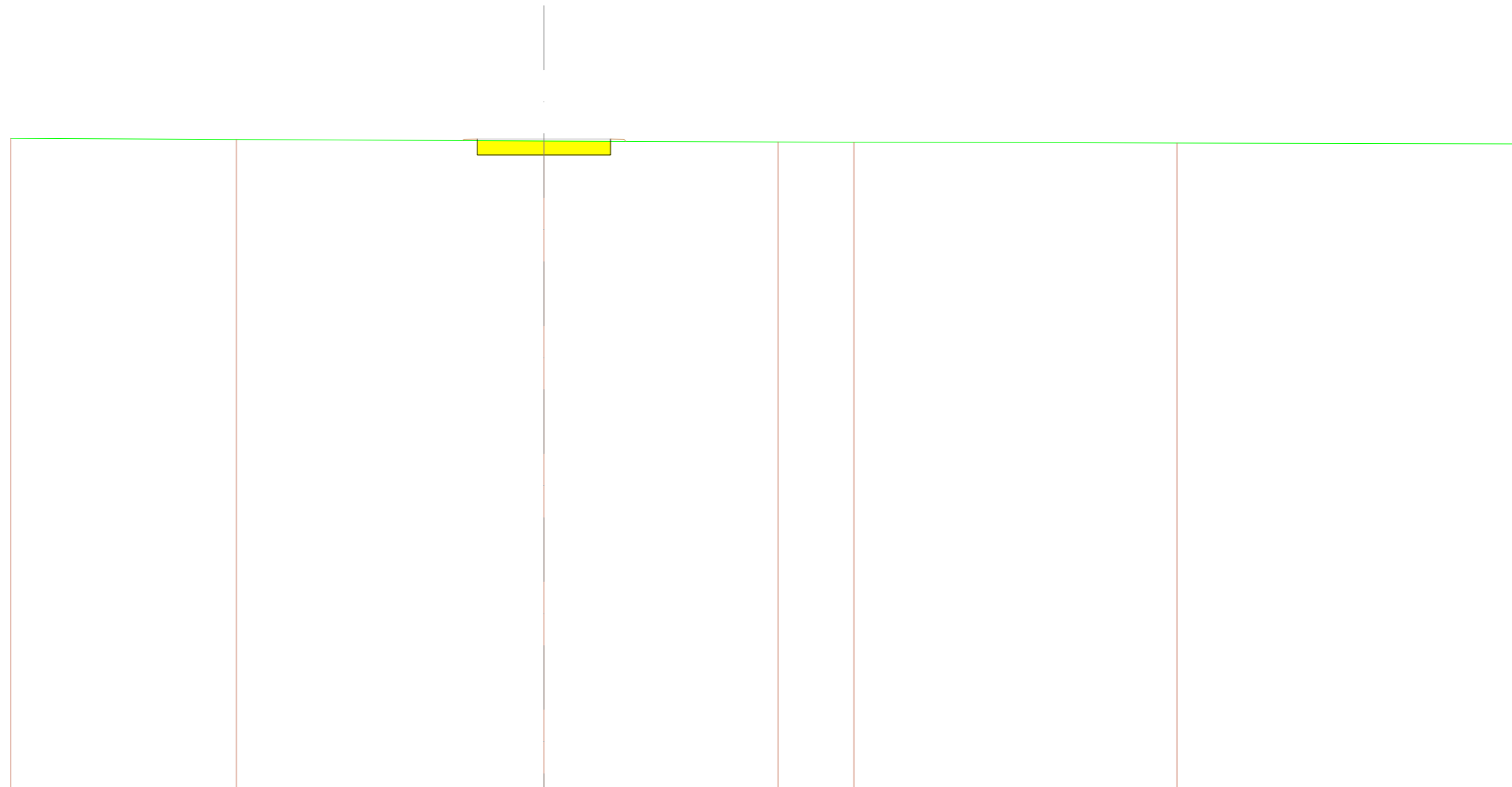
SCALA 1:200

QT.RIF. 365,000

QUOTE TERRENO		389,643		389,606		389,564		389,526		389,497		389,475
DIST.PARZIALI TERRENO			8,376		11,624		11,531		11,577		11,577	
QUOTE PROGETTO						389,573	389,564	389,556				
DIST.PARZIALI PROGETTO						2,500	2,500					

SCAVI E BONIFICHE		
STERRO		2,633 m ²
RILEVATI		
TERRENO VEGETALE		0,072 m ²
SOVRASTRUTTURA STRADALE		
CASSONETTO		5,000 m


SEZIONE N.: 44
 QT. PROGETTO: 389,496
 DIST.PROG.: 860,000
 DIST.PREC.: 20,000
 DIST.SUCC.: 20,000



SCALA 1:200

QT.RIF. 365,000

QUOTE TERRENO	389,524	389,477	389,422	389,386	389,376	389,340
DIST.PARZIALI TERRENO	8,468	11,532	8,777	2,846	12,120	
QUOTE PROGETTO			389,434	389,422	389,412	
DIST.PARZIALI PROGETTO			2,500	2,500		

SCAVI E BONIFICHE		
STERRO		2,370 m ²
RILEVATI		
TERRENO VEGETALE		0,134 m ²
SOVRASTRUTTURA STRADALE		
CASSONETTO		5,000 m


SEZIONE N.: 45
 QT. PROGETTO: 389,378
 DIST.PROG.: 880,000
 DIST.PREC.: 20,000
 DIST.SUCC.: 20,000



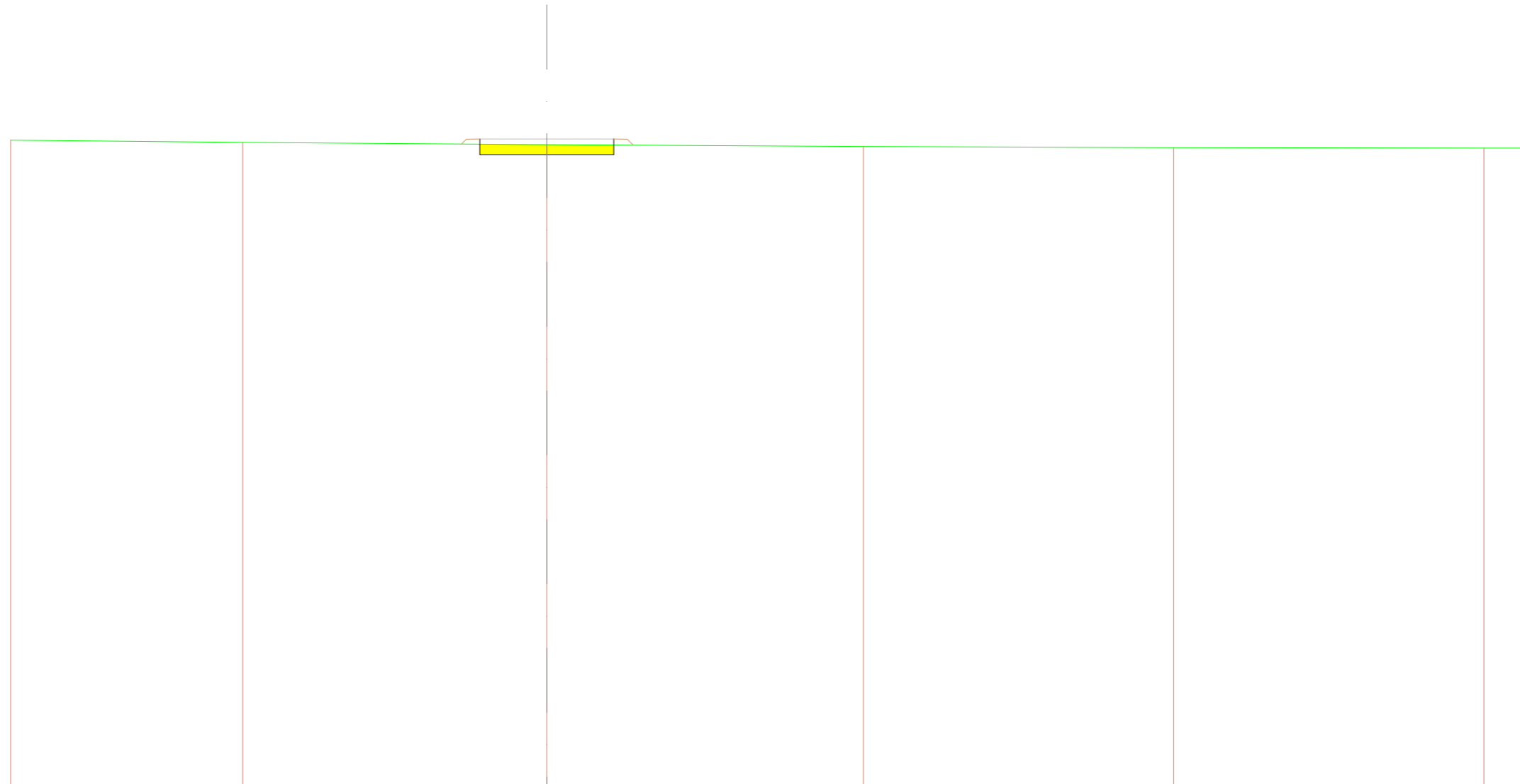
SCALA 1:200

QT.RIF. 365,000

QUOTE TERRENO		389,382		389,322		389,274		389,252		389,233		389,197		389,156		389,131
DIST.PARZIALI TERRENO			8,560		7,645		3,795	3,516		8,198		11,577		11,577		
QUOTE PROGETTO							389,266	389,252	389,239							
DIST.PARZIALI PROGETTO							2,500	2,500								

SCAVI E BONIFICHE		
STERRO		1,935 m ²
RILEVATI		
TERRENO VEGETALE		0,247 m ²
SOVRASTRUTTURA STRADALE		
CASSONETTO		5,000 m


SEZIONE N.: 46
 QT. PROGETTO: 389,260
 DIST.PROG.: 900,000
 DIST.PREC.: 20,000
 DIST.SUCC.: 20,000




SCALA 1:200

QT.RIF. 365,000

QUOTE TERRENO		389,215		389,132		389,046		388,980		388,938		388,918
DIST.PARZIALI TERRENO			8,651		11,349		11,806		11,577		11,577	
QUOTE PROGETTO						389,065	389,046	389,032				
DIST.PARZIALI PROGETTO						2,500	2,500					

SCAVI E BONIFICHE		
STERRO		1,266 m²
RILEVATI		
TERRENO VEGETALE		0,452 m²
SOVRASTRUTTURA STRADALE		
CASSONETTO		5,000 m


SEZIONE N.: 47
 QT. PROGETTO: 389,143
 DIST.PROG.: 920,000
 DIST.PREC.: 20,000
 DIST.SUCC.: 20,000



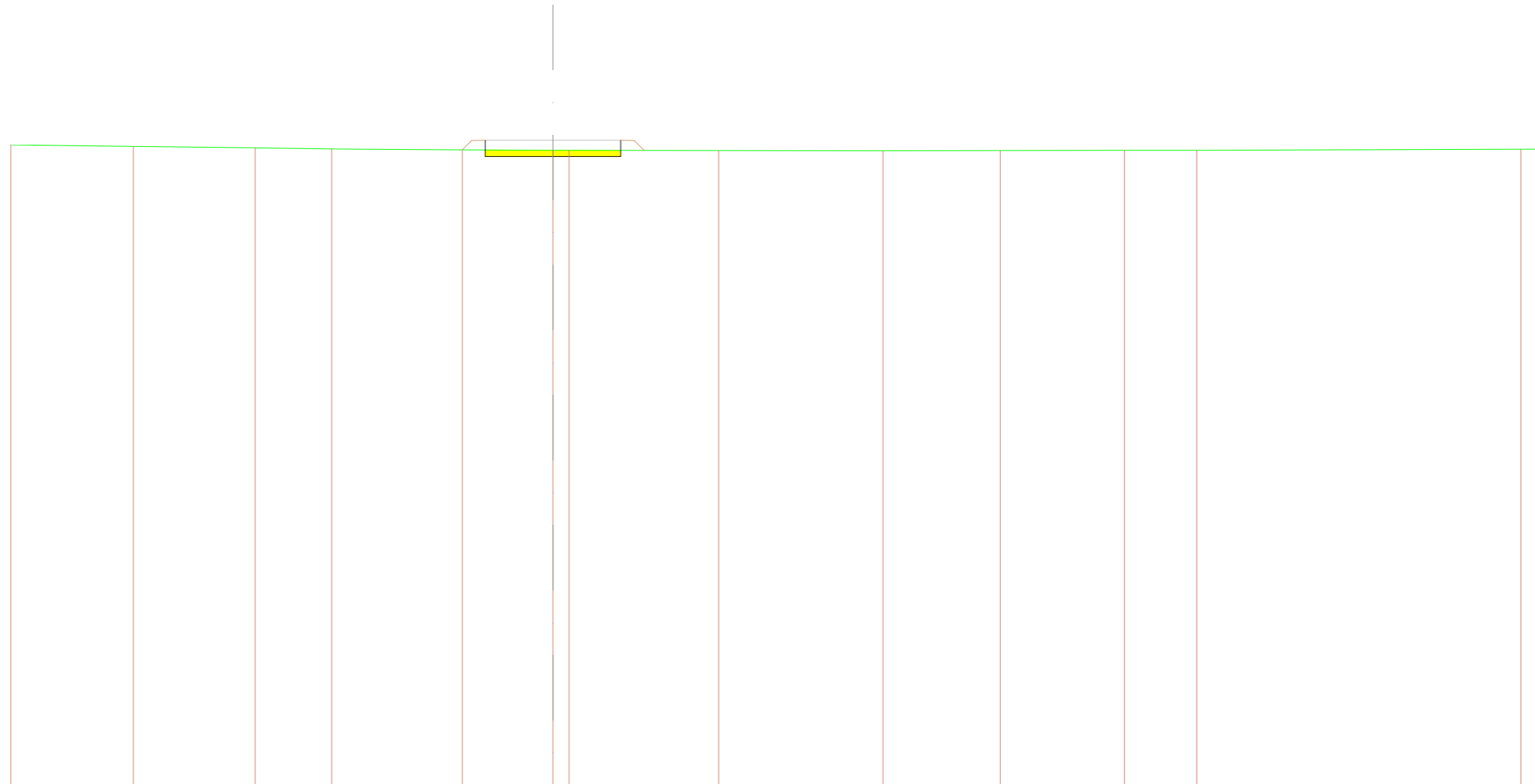
SCALA 1:200

QT.RIF. 365,000

QUOTE TERRENO		389,021		388,904		388,794		388,715		388,699		388,687		388,680		388,681
DIST.PARZIALI TERRENO			8,743		11,257		11,898		3,030		5,194		2,118		5,933	
QUOTE PROGETTO						388,819		388,794		388,777						
DIST.PARZIALI PROGETTO						2,500		2,500								

SCAVI E BONIFICHE		
STERRO		1,158 m ²
RILEVATI		
TERRENO VEGETALE		0,486 m ²
SOVRASTRUTTURA STRADALE		
CASSONETTO		5,000 m

SEZIONE N.: 50
 QT. PROGETTO: 388,790
 DIST.PROG.: 980,000
 DIST.PREC.: 20,000
 DIST.SUCC.: 20,000



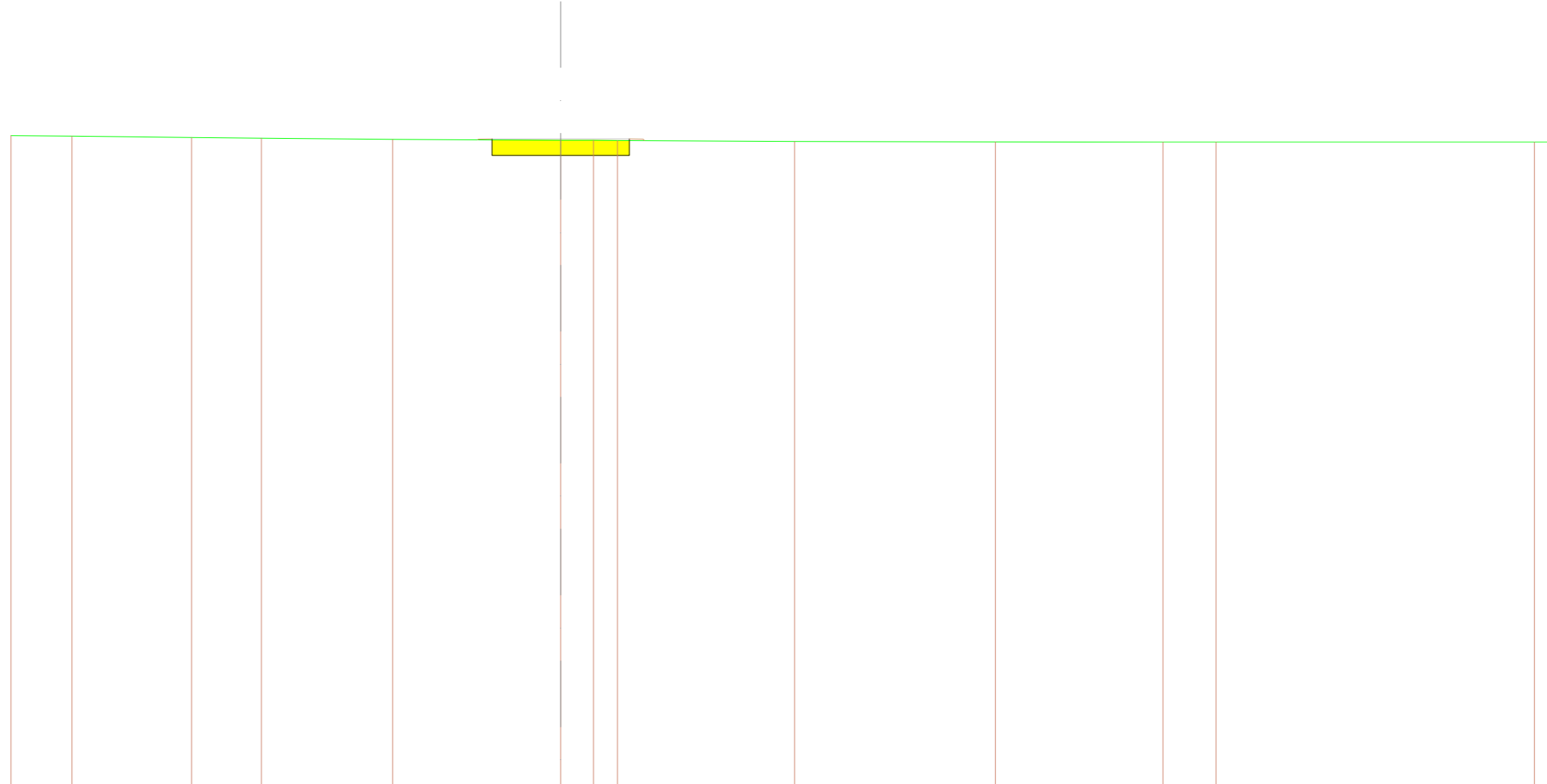
SCALA 1:200

QT.RIF. 365,000

QUOTE TERRENO		388,623	388,559	388,510	388,474	388,439	388,420 388,417	388,411	388,401	388,412	388,416	388,421	
DIST.PARZIALI TERRENO		4,522	4,496	2,815	4,825	3,342	0,596	5,515	6,062	4,328	4,578	2,671	
QUOTE PROGETTO						388,434	388,420	388,415					
DIST.PARZIALI PROGETTO							2,500	2,500					

SCAVI E BONIFICHE	
STERRO	2,766 m ²
RILEVATI	
TERRENO VEGETALE	0,043 m ²
SOVRASTRUTTURA STRADALE	
CASSONETTO	5,000 m

SEZIONE N.: 51
 QT. PROGETTO: 388,673
 DIST.PROG.: 1000,000
 DIST.PREC.: 20,000
 DIST.SUCC.: 20,000



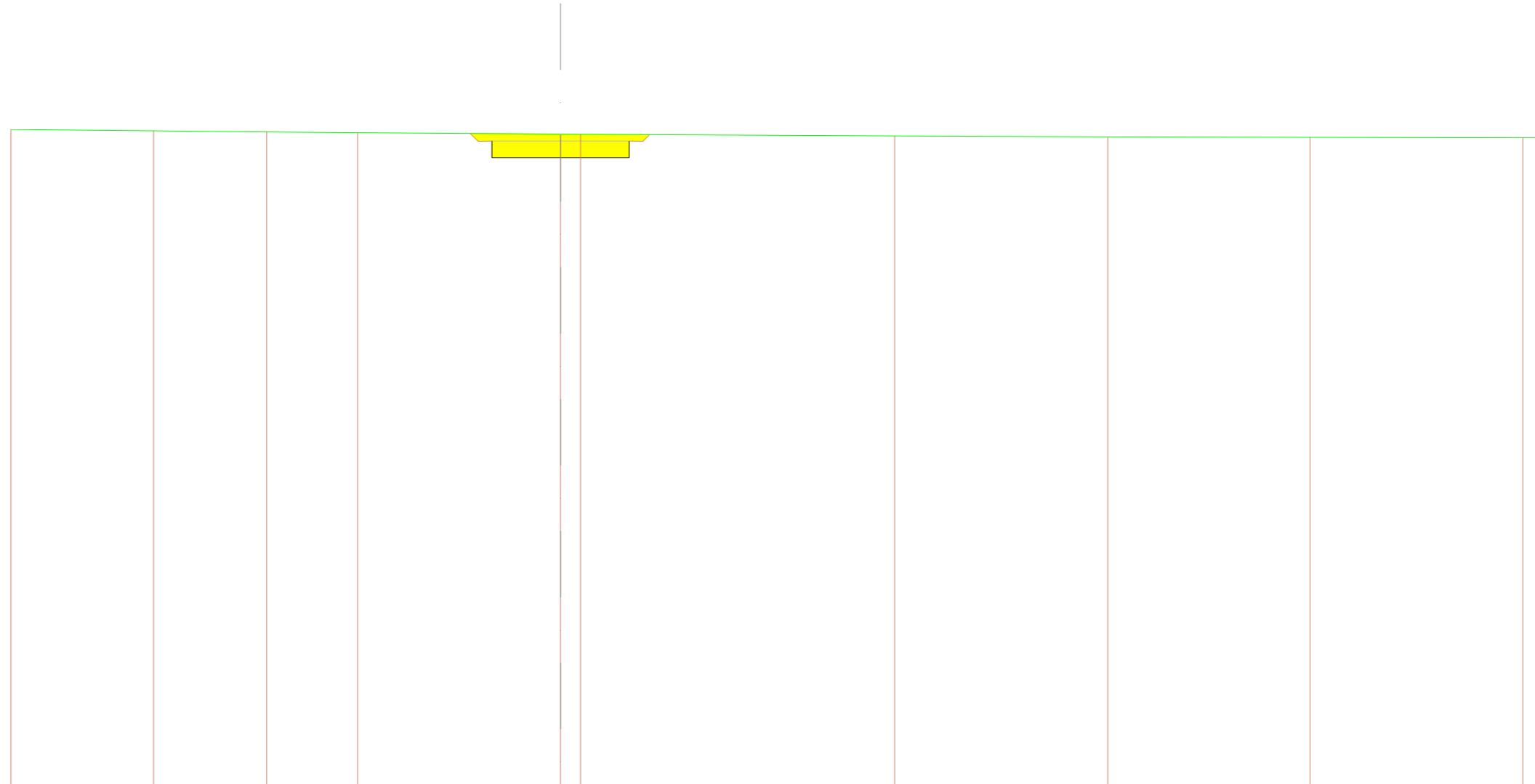
SCALA 1:200

QT.RIF. 365,000

QUOTE TERRENO	388,794	388,771	388,720	388,700	388,658	388,625	388,619	388,617	388,594	388,564	388,558	388,554	388,551
DIST.PARZIALI TERRENO	2,223	4,349	2,538	4,774	6,116	1,195	0,870	6,441	7,311	6,090	1,934	11,577	
QUOTE PROGETTO					388,639	388,625	388,614						
DIST.PARZIALI PROGETTO						2,500	2,500						

SCAVI E BONIFICHE	
STERRO	4,580 m ²
SOVRASTRUTTURA STRADALE	
CASSONETTO	5,000 m


SEZIONE N.: 53
 QT. PROGETTO: 388,437
 DIST.PROG.: 1040,000
 DIST.PREC.: 20,000
 DIST.SUCC.: 20,000




SCALA 1:200

QT.RIF. 365,000

QUOTE TERRENO	388,857	388,808	388,766	388,740	388,688	388,682	388,623	388,590	388,569	388,554
DIST.PARZIALI TERRENO	5,193	4,109	3,317	7,380	0,732	11,429	7,754	7,357	7,746	
QUOTE PROGETTO					388,705	388,688	388,673			
DIST.PARZIALI PROGETTO					2,500	2,500				

SCAVI E BONIFICHE		
STERRO		4,805 m ²
SOVRASTRUTTURA STRADALE		
CASSONETTO		5,000 m

SEZIONE N.: 54
 QT. PROGETTO: 388,320
 DIST.PROG.: 1060,000
 DIST.PREC.: 20,000
 DIST.SUCC.: 20,000



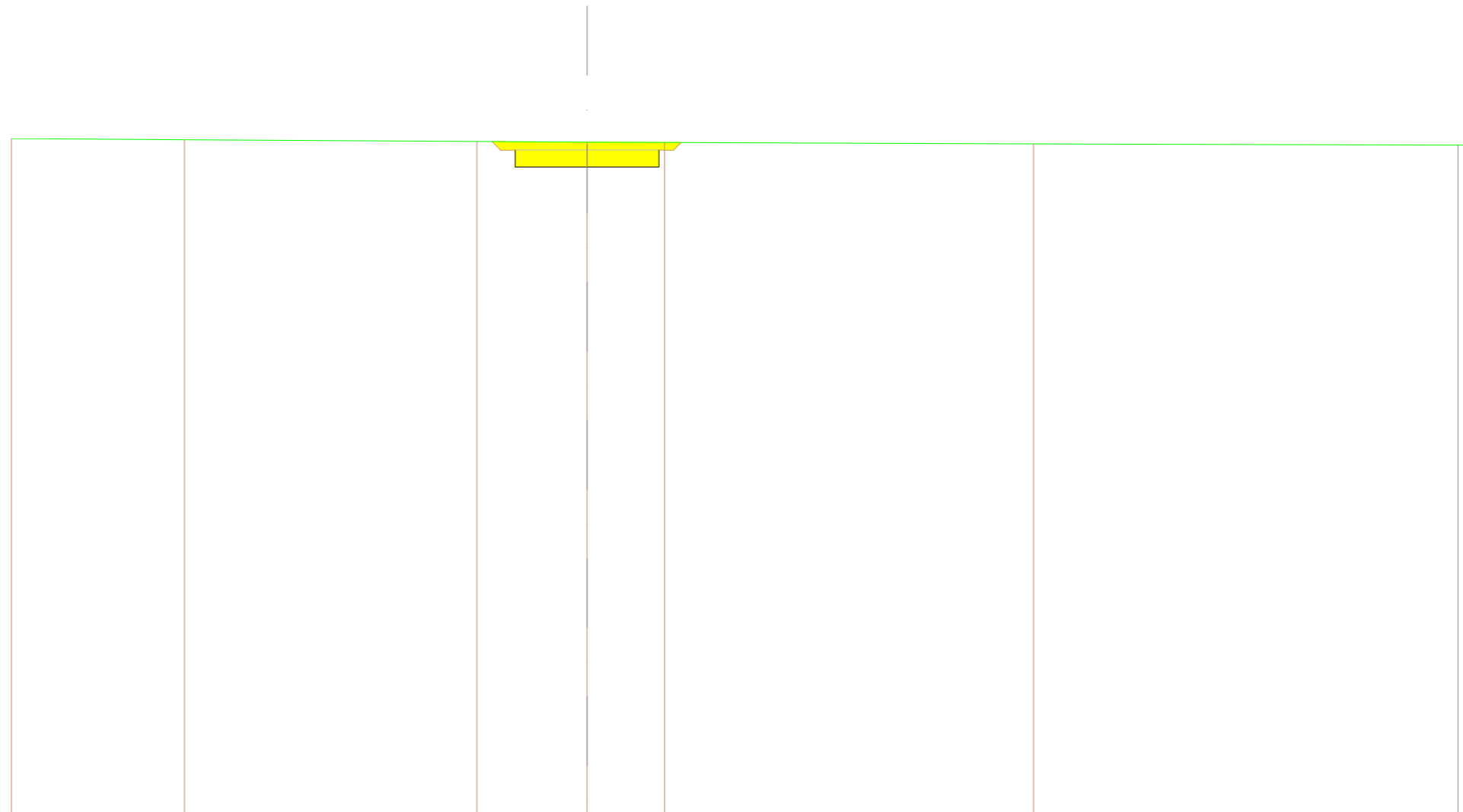
SCALA 1:200

QT.RIF. 365,000

QUOTE TERRENO		388,754		388,710		388,679		388,654		388,605		388,567		388,547		388,511		388,490
DIST.PARZIALI TERRENO		4,557		4,290		3,084		8,069		6,680		4,927		9,822		7,374		
QUOTE PROGETTO								388,620		388,605		388,591						
DIST.PARZIALI PROGETTO								2,500		2,500								

SCAVI E BONIFICHE	
STERRO	4,717 m ²
SOVRASTRUTTURA STRADALE	
CASSONETTO	5,000 m

SEZIONE N.: 55
 QT. PROGETTO: 388,202
 DIST.PROG.: 1080,000
 DIST.PREC.: 20,000
 DIST.SUCC.: 20,000




SCALA 1:200

QT.RIF. 365,000

QUOTE TERRENO	388,600	388,554		388,496	388,473	388,461		388,409		388,372	
DIST.PARZIALI TERRENO		6,010		10,158		3,832	2,690		12,818		14,749
QUOTE PROGETTO						388,488	388,473		388,461		
DIST.PARZIALI PROGETTO							2,500		2,500		

SCAVI E BONIFICHE	
STERRO	4,387 m ²
SOVRASTRUTTURA STRADALE	
CASSONETTO	5,000 m

SEZIONE N.: 56
 QT. PROGETTO: 388,085
 DIST.PROG.: 1100,000
 DIST.PREC.: 20,000
 DIST.SUCC.: 20,000




SCALA 1:200

QT.RIF. 365,000

QUOTE TERRENO	388,406	388,367	388,325	388,306	388,278	388,269	388,241	388,222
DIST.PARZIALI TERRENO	6,818	8,019	5,162	7,770	2,804	11,380	11,380	
QUOTE PROGETTO			388,315	388,306	388,297			
DIST.PARZIALI PROGETTO			2,500	2,500				

SCAVI E BONIFICHE	
STERRO	3,933 m ²
SOVRASTRUTTURA STRADALE	
CASSONETTO	5,000 m

SEZIONE N.: 57
 QT. PROGETTO: 387,967
 DIST.PROG.: 1120,000
 DIST.PREC.: 20,000
 DIST.SUCC.: 20,000




SCALA 1:200

QT.RIF. 365,000

QUOTE TERRENO	388,240	388,167	388,117	388,093	388,059	388,014	387,993
DIST.PARZIALI TERRENO	10,573	9,427	4,763	8,215	13,106	7,060	
QUOTE PROGETTO			388,130	388,117	388,104		
DIST.PARZIALI PROGETTO			2,500	2,500			

SCAVI E BONIFICHE	
STERRO	3,453 m ²
SOVRASTRUTTURA STRADALE	
CASSONETTO	5,000 m


SEZIONE N.: 58
 QT. PROGETTO: 387,849
 DIST.PROG.: 1140,000
 DIST.PREC.: 20,000
 DIST.SUCC.: 20,000



SCALA 1:200

QT.RIF. 365,000

QUOTE TERRENO	388,042	388,021	387,977	387,923	387,898	387,869	387,816	387,795
DIST.PARZIALI TERRENO	2,836	7,074	10,089	4,872	6,261	14,148	7,098	
QUOTE PROGETTO				387,936	387,923	387,910		
DIST.PARZIALI PROGETTO				2,500	2,500			

SCAVI E BONIFICHE		
STERRO		2,853 m ²
RILEVATI		
TERRENO VEGETALE		0,025 m ²
SOVRASTRUTTURA STRADALE		
CASSONETTO		5,000 m


SEZIONE N.: 59
 QT. PROGETTO: 387,732
 DIST.PROG.: 1160,000
 DIST.PREC.: 20,000
 DIST.SUCC.: 20,000



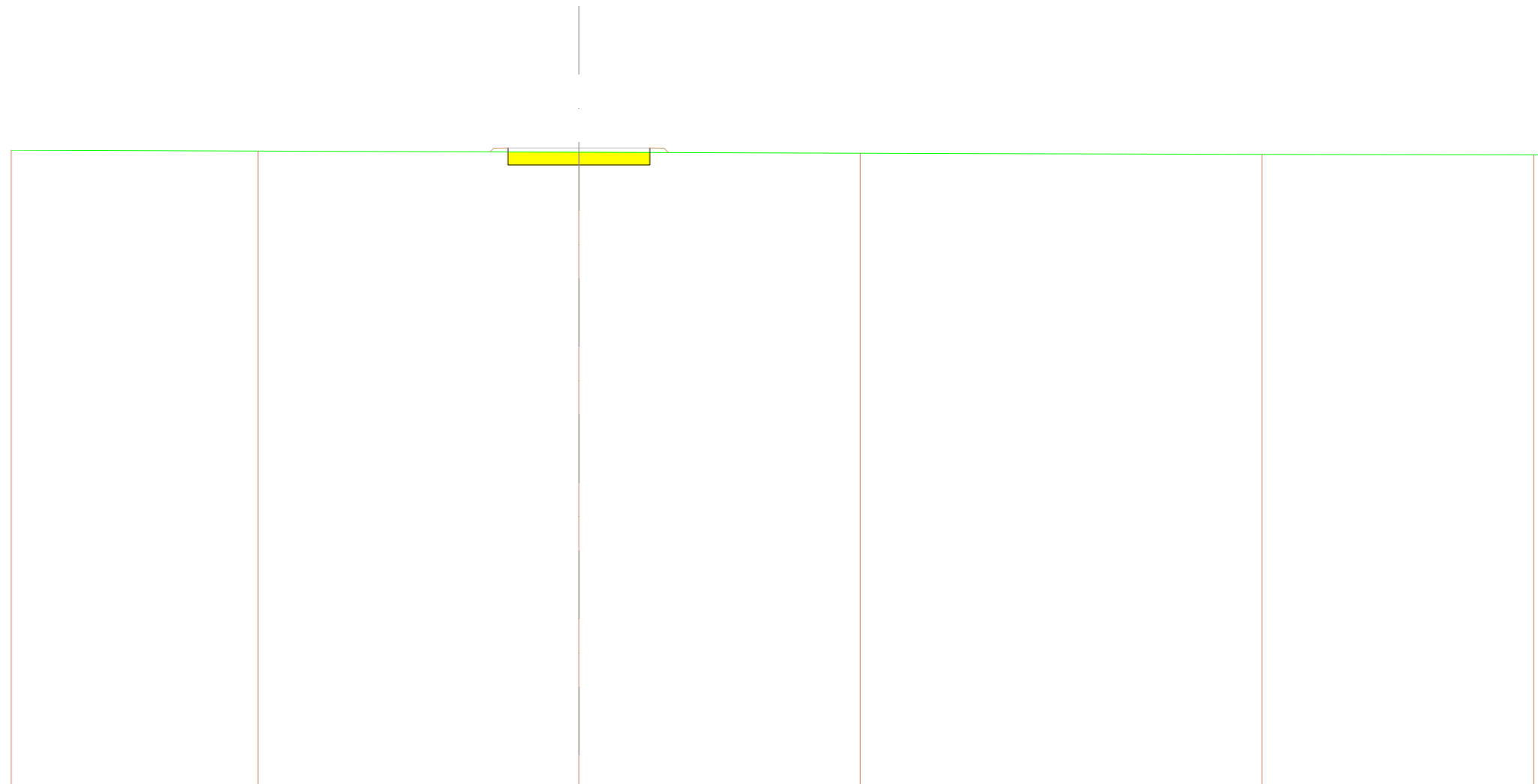
SCALA 1:200

QT.RIF. 365,000

QUOTE TERRENO	387,804	387,752	387,702	387,687	387,658	387,609	387,591
DIST.PARZIALI TERRENO	9,302	10,698	3,450	7,674	14,593	6,030	
QUOTE PROGETTO			387,714	387,702	387,691		
DIST.PARZIALI PROGETTO			2,500	2,500			

SCAVI E BONIFICHE		
STERRO		2,238 m ²
RILEVATI		
TERRENO VEGETALE		0,168 m ²
SOVRASTRUTTURA STRADALE		
CASSONETTO		5,000 m

SEZIONE N.: 60
 QT. PROGETTO: 387,614
 DIST.PROG.: 1180,000
 DIST.PREC.: 20,000
 DIST.SUCC.: 20,000



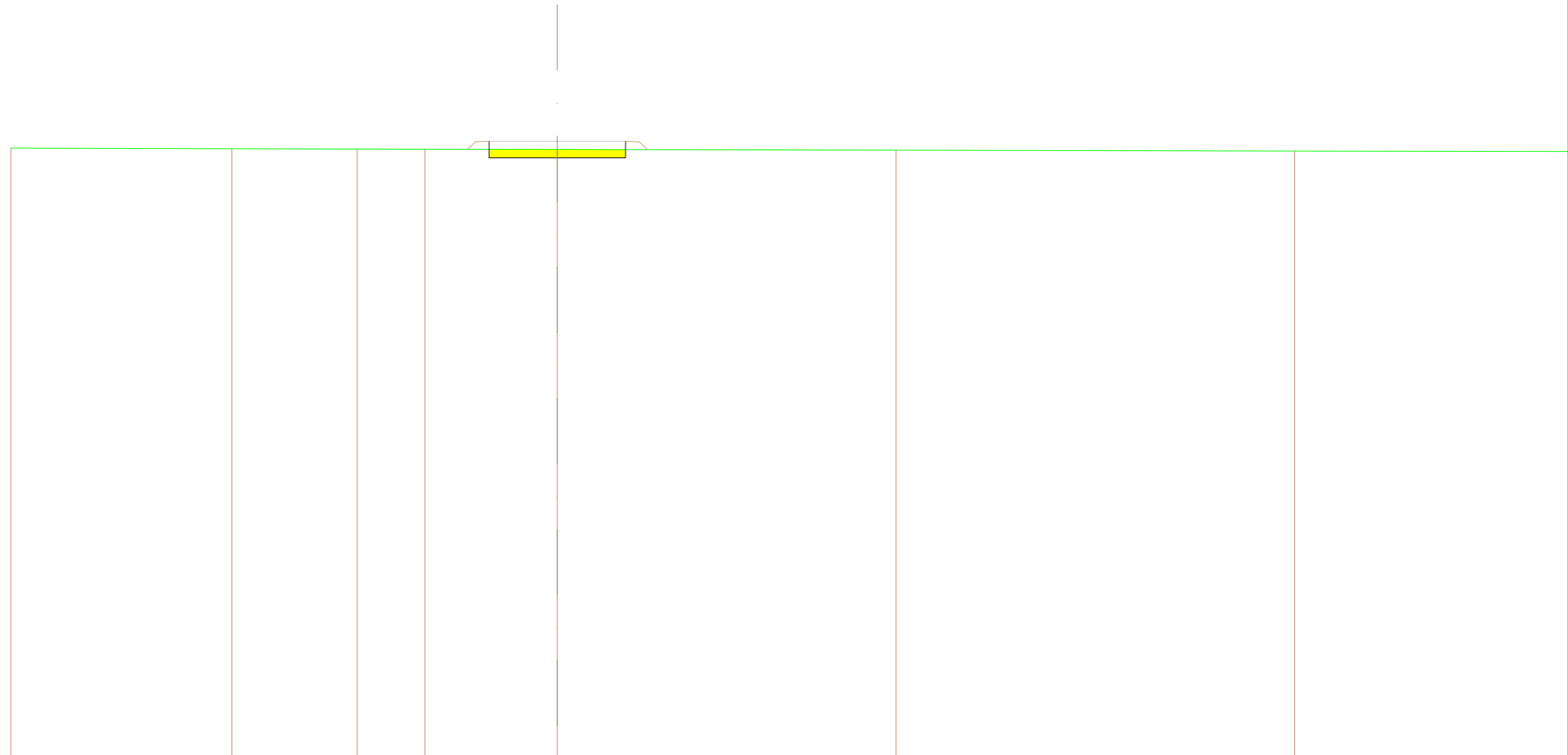
SCALA 1:200

QT.RIF. 365,000


QUOTE TERRENO		387,540		387,502		387,462		387,428		387,390		387,368
DIST.PARZIALI TERRENO			8,693		11,307		9,916		14,148		9,582	
QUOTE PROGETTO						387,471	387,462	387,453				
DIST.PARZIALI PROGETTO						2,500	2,500					

SCAVI E BONIFICHE	
STERRO	1,527 m ²
RILEVATI	
TERRENO VEGETALE	0,370 m ²
SOVRASTRUTTURA STRADALE	
CASSONETTO	5,000 m

SEZIONE N.: 61
 QT. PROGETTO: 387,493
 DIST.PROG.: 1200,000
 DIST.PREC.: 20,000
 DIST.SUCC.: 20,000



QUOTE TERRENO	387,250	387,227	387,217	387,209	387,198	387,171	387,145
DIST.PARZIALI TERRENO	8,085	4,591	2,484	4,841	12,391	14,593	
QUOTE PROGETTO				387,204	387,198	387,193	
DIST.PARZIALI PROGETTO				2,500	2,500		

SCAVI E BONIFICHE		
STERRO		1,112 m ²
RILEVATI		
TERRENO VEGETALE		0,508 m ²
SOVRASTRUTTURA STRADALE		
CASSONETTO		5,000 m


SEZIONE N.: 62
 QT. PROGETTO: 387,296
 DIST.PROG.: 1220,000
 DIST.PREC.: 20,000
 DIST.SUCC.: 20,000




SCALA 1:200

QT.RIF. 365,000

QUOTE TERRENO	386,940	386,937	386,931	386,919	386,909	
DIST.PARZIALI TERRENO	4,033	3,443	12,524	8,698		
QUOTE PROGETTO				386,921	386,919	386,916
DIST.PARZIALI PROGETTO				2,500	2,500	

SCAVI E BONIFICHE		
STERRO		0,697 m²
RILEVATI		
TERRENO VEGETALE		0,658 m²
SOVRASTRUTTURA STRADALE		
CASSONETTO		5,000 m

SEZIONE N.: 63
 QT. PROGETTO: 387,085
 DIST.PROG.: 1240,000
 DIST.PREC.: 20,000
 DIST.SUCC.: 20,000




SCALA 1:200

QT.RIF. 365,000

QUOTE TERRENO		386,614		386,621		386,624	386,626		386,628	
DIST.PARZIALI TERRENO			9,122		10,878		2,808		13,686	
QUOTE PROGETTO						386,624	386,624	386,626		
DIST.PARZIALI PROGETTO						2,500	2,500			

SCAVI E BONIFICHE	
STERRO	0,275 m ²
RILEVATI	
TERRENO VEGETALE	0,827 m ²
SOVRASTRUTTURA STRADALE	
CASSONETTO	5,000 m

SEZIONE N.: 64
 QT. PROGETTO: 386,874
 DIST.PROG.: 1260,000
 DIST.PREC.: 20,000
 DIST.SUCC.: 20,000




SCALA 1:200

QT.RIF. 365,000

QUOTE TERRENO	386,291	386,306	386,329	386,345
DIST.PARZIALI TERRENO	6,154	13,846	14,454	
QUOTE PROGETTO			386,325 386,329 386,332	
DIST.PARZIALI PROGETTO			2,500 2,500	

RILEVATI		
RILEVATO	■	0,081 m ²
TERRENO VEGETALE		1,145 m ²
SOVRASTRUTTURA STRADALE		
CASSONETTO		5,000 m


SEZIONE N.: 65
 QT. PROGETTO: 386,662
 DIST.PROG.: 1280,000
 DIST.PREC.: 20,000
 DIST.SUCC.: 20,000



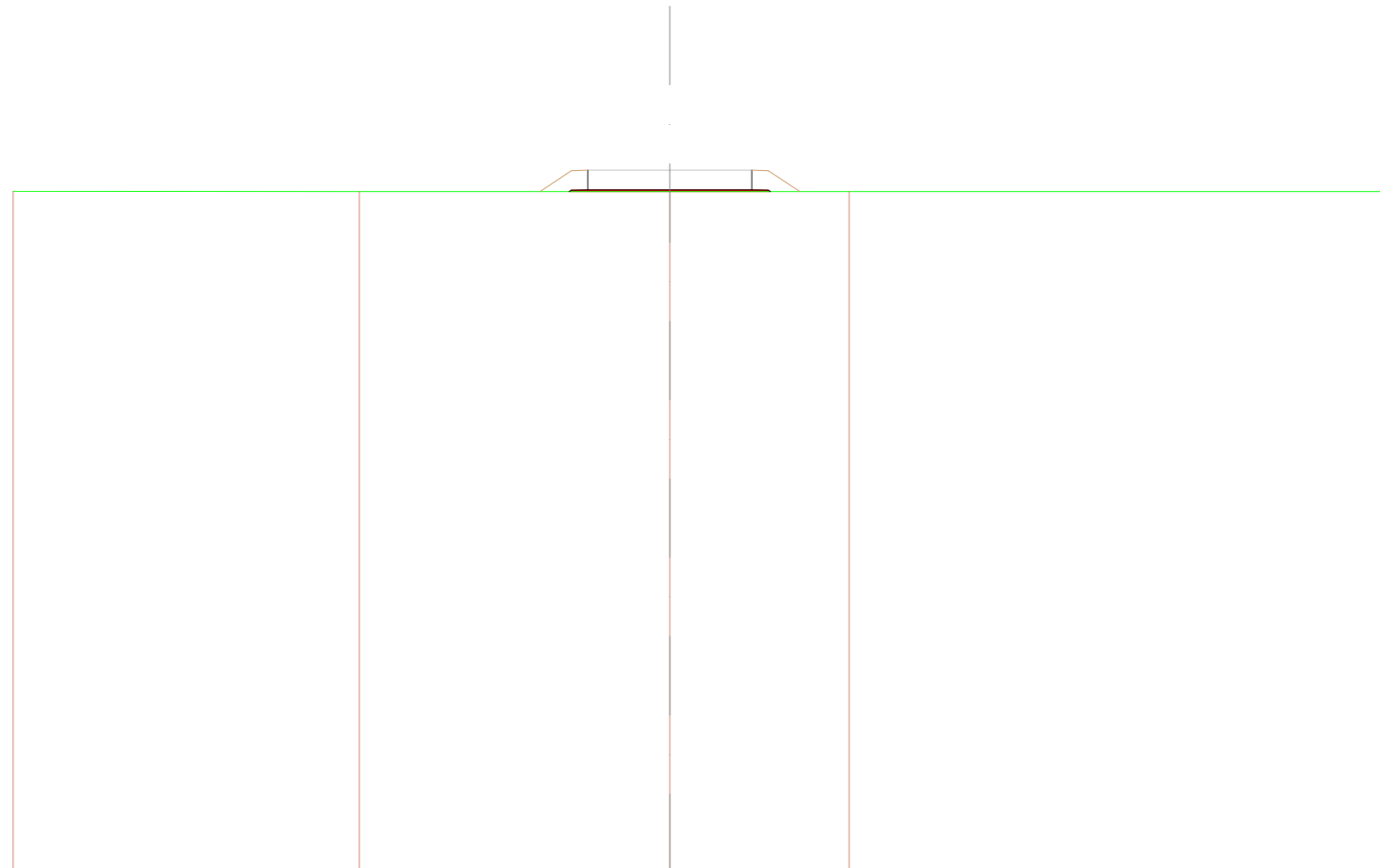
SCALA 1:200

QT.RIF. 365,000

QUOTE TERRENO		386,011	386,019	386,036	386,048	386,081	
DIST.PARZIALI TERRENO		5,441	7,110	7,449	20,851		
QUOTE PROGETTO					386,043 386,043 386,044	386,048	386,052 386,053 386,053
DIST.PARZIALI PROGETTO					0,500 2,500	2,500	0,500

RILEVATI		
RILEVATO		0,286 m ²
TERRENO VEGETALE		1,207 m ²
SOVRASTRUTTURA STRADALE		
CASSONETTO		5,000 m

SEZIONE N.: 66
 QT. PROGETTO: 386,451
 DIST.PROG.: 1300,000
 DIST.PREC.: 20,000
 DIST.SUCC.: 20,000



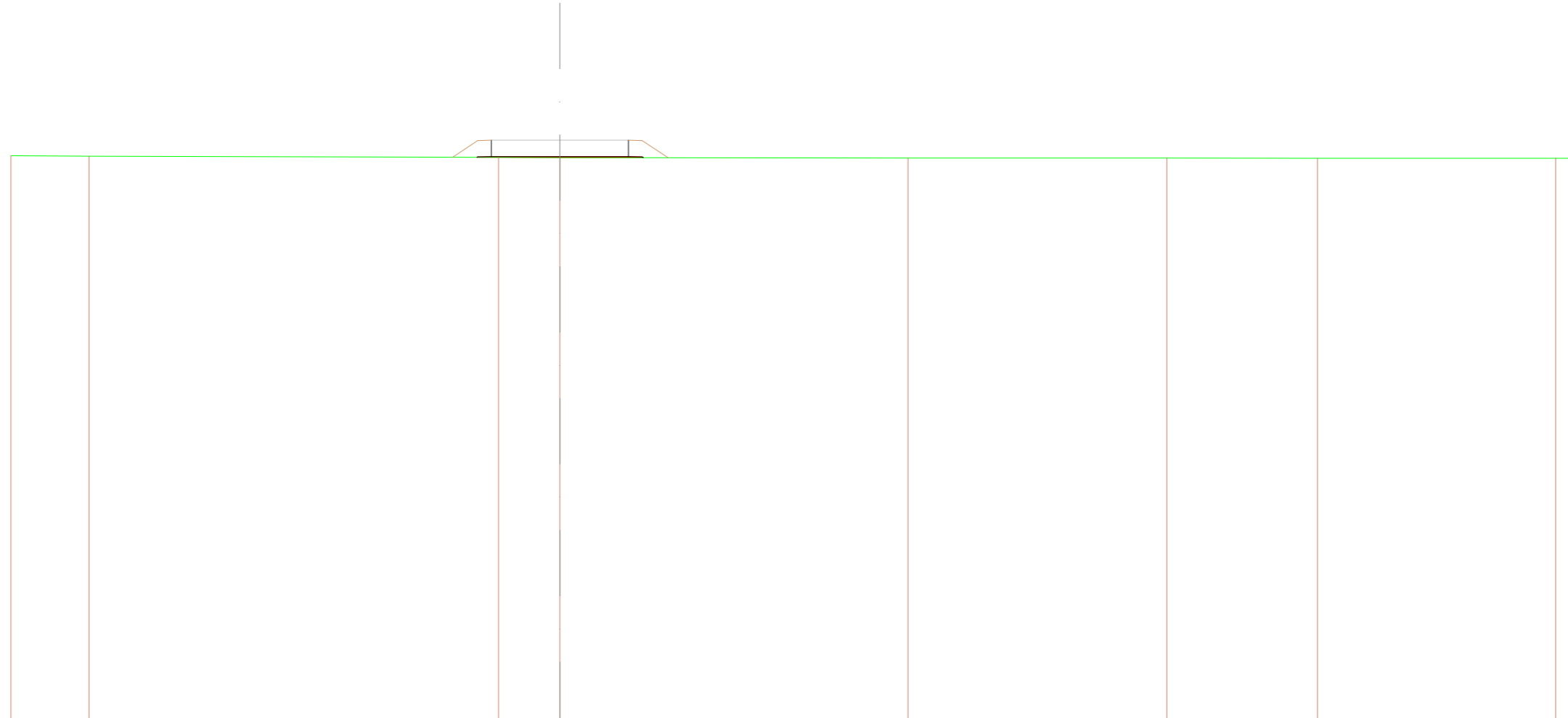
SCALA 1:200

QT.RIF. 365,000

QUOTE TERRENO	385,812	385,800	385,804	385,801	385,806
DIST.PARZIALI TERRENO	10,540	9,460	5,459	16,289	
QUOTE PROGETTO			385,803 385,803 385,803	385,804	385,803 385,802 385,802
DIST.PARZIALI PROGETTO			0,500 2,500	2,500	0,500

RILEVATI		
RILEVATO	■	0,165 m ²
TERRENO VEGETALE		1,169 m ²
SOVRASTRUTTURA STRADALE		
CASSONETTO		5,000 m


SEZIONE N.: 67
 QT. PROGETTO: 386,239
 DIST.PROG.: 1320,000
 DIST.PREC.: 20,000
 DIST.SUCC.: 20,000



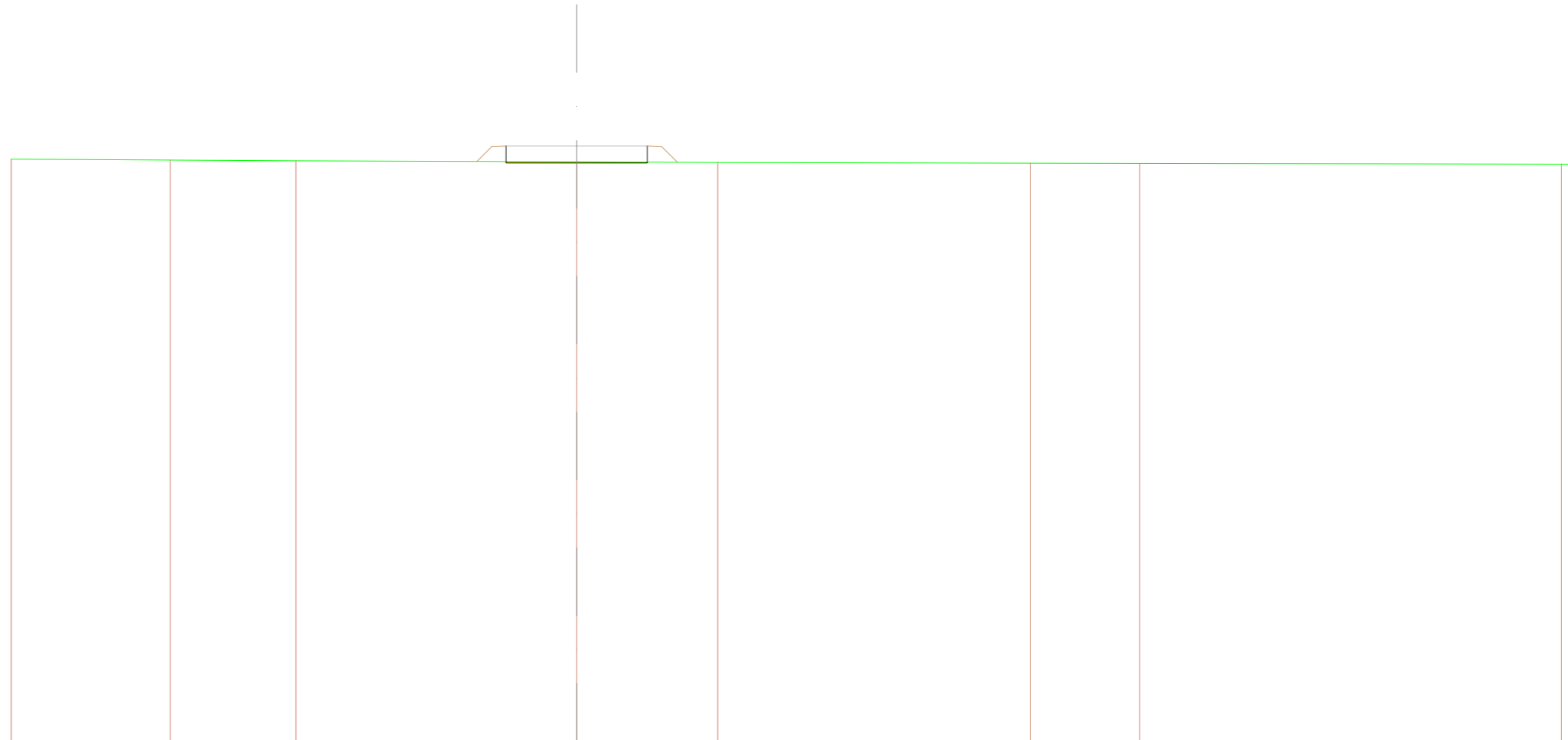
SCALA 1:200

QT.RIF. 365,000

QUOTE TERRENO	385,672	385,660		385,615	385,612		385,592		385,588		385,584
DIST.PARZIALI TERRENO	2,845		14,919	2,235		12,684		9,431		5,488	
QUOTE PROGETTO				385,617 385,617 385,616	385,612		385,608 385,607 385,607				
DIST.PARZIALI PROGETTO				0,500 2,500	2,500		0,500				

SCAVI E BONIFICHE		
STERRO		0,205 m ²
RILEVATI		
TERRENO VEGETALE		0,855 m ²
SOVRASTRUTTURA STRADALE		
CASSONETTO		5,000 m


SEZIONE N.: 68
 QT. PROGETTO: 386,028
 DIST.PROG.: 1340,000
 DIST.PREC.: 20,000
 DIST.SUCC.: 20,000



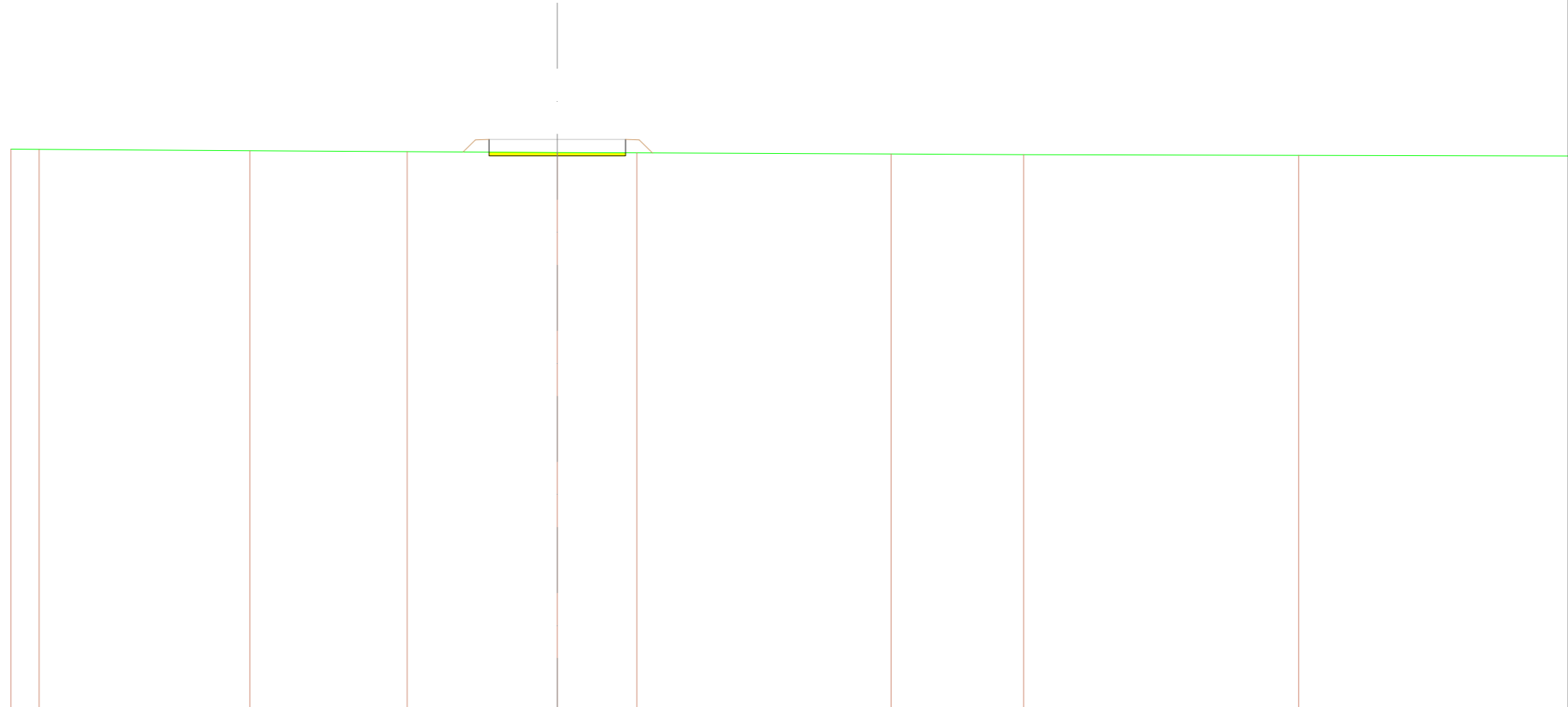
SCALA 1:200

QT.RIF. 365,000

QUOTE TERRENO		385,568	385,535	385,511		385,469	385,450		385,419	385,410		385,389
DIST.PARZIALI TERRENO		5,621	4,450	9,930		4,990	11,063		3,856	14,919		
QUOTE PROGETTO						385,479	385,469	385,459				
DIST.PARZIALI PROGETTO						2,500	2,500					

SCAVI E BONIFICHE		
STERRO		0,620 m²
RILEVATI		
TERRENO VEGETALE		0,688 m²
SOVRASTRUTTURA STRADALE		
CASSONETTO		5,000 m

SEZIONE N.: 69
 QT. PROGETTO: 385,817
 DIST.PROG.: 1360,000
 DIST.PREC.: 20,000
 DIST.SUCC.: 20,000



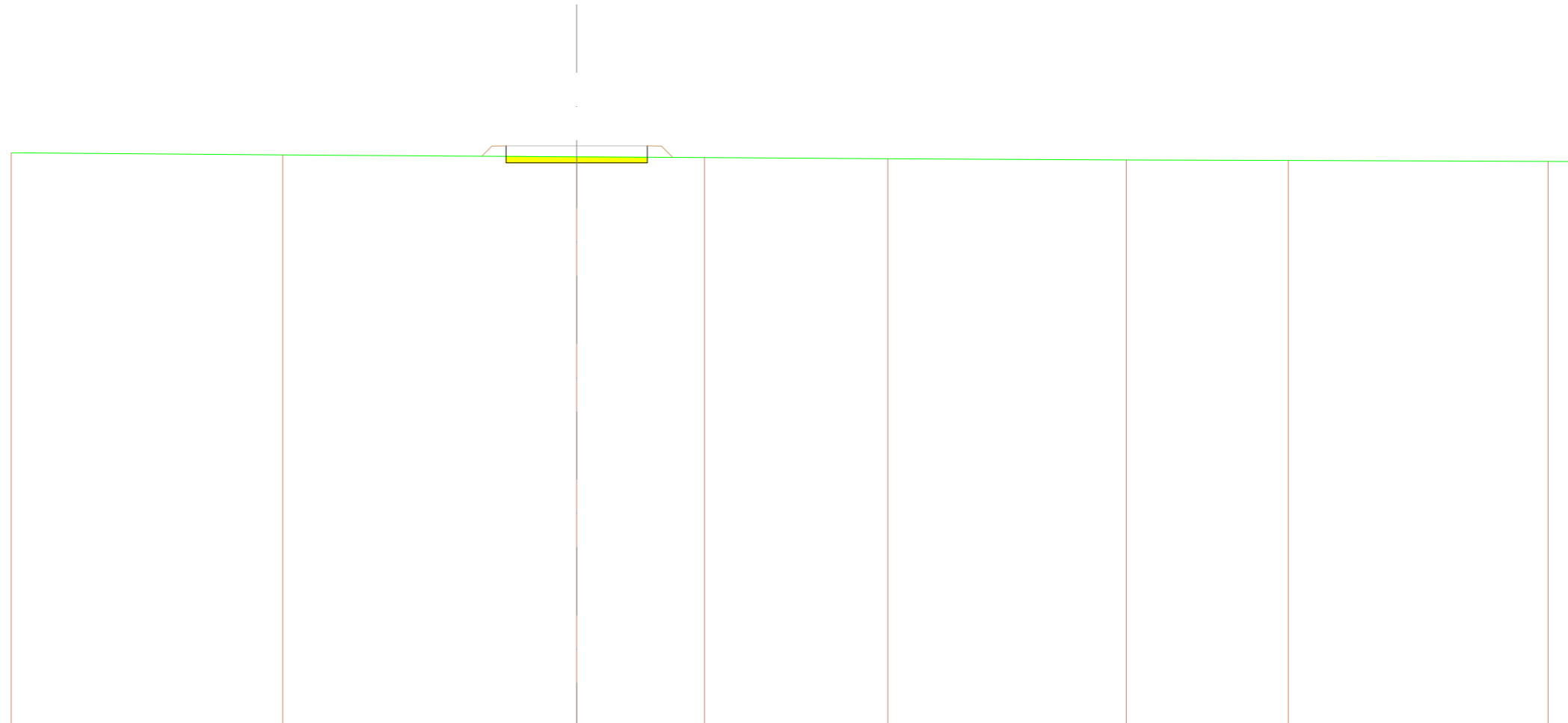
SCALA 1:200

QT.RIF. 365,000

QUOTE TERRENO		385,465	385,458		385,405		385,371		385,341	385,326		385,283		385,265		385,232
DIST.PARZIALI TERRENO		1,032		7,718		5,757		5,493		2,910		9,304		4,856		10,064
QUOTE PROGETTO								385,354	385,341	385,328						
DIST.PARZIALI PROGETTO									2,500	2,500						

SCAVI E BONIFICHE	
STERRO	1,069 m ²
RILEVATI	
TERRENO VEGETALE	0,523 m ²
SOVRASTRUTTURA STRADALE	
CASSONETTO	5,000 m

SEZIONE N.: 70
 QT. PROGETTO: 385,605
 DIST.PROG.: 1380,000
 DIST.PREC.: 20,000
 DIST.SUCC.: 20,000




SCALA 1:200

QT.RIF. 365,000

QUOTE TERRENO	385,358	385,286	385,219	385,191	385,154	385,113	385,088	385,054
DIST.PARZIALI TERRENO	9,601	10,399	4,520	6,487	8,432	5,728	9,191	
QUOTE PROGETTO			385,235	385,219	385,203			
DIST.PARZIALI PROGETTO			2,500	2,500				

SCAVI E BONIFICHE	
STERRO	1,483 m ²
RILEVATI	
TERRENO VEGETALE	0,385 m ²
SOVRASTRUTTURA STRADALE	
CASSONETTO	5,000 m

SEZIONE N.: 71
 QT. PROGETTO: 385,394
 DIST.PROG.: 1400,000
 DIST.PREC.: 20,000
 DIST.SUCC.: 20,000




SCALA 1:200

QT.RIF. 365,000

QUOTE TERRENO	385,234	385,192		385,111	385,090		385,014	384,976	384,938	384,908
DIST.PARZIALI TERRENO	5,329	11,497		3,174	12,278		6,827	7,559	6,601	
QUOTE PROGETTO				385,107	385,090	385,075				
DIST.PARZIALI PROGETTO				2,500	2,500					

SCAVI E BONIFICHE	
STERRO	1,833 m ²
RILEVATI	
TERRENO VEGETALE	0,278 m ²
SOVRASTRUTTURA STRADALE	
CASSONETTO	5,000 m


SEZIONE N.: 72
 QT. PROGETTO: 385,183
 DIST.PROG.: 1420,000
 DIST.PREC.: 20,000
 DIST.SUCC.: 20,000



SCALA 1:200

QT.RIF. 360,000

QUOTE TERRENO	385,093	385,005	384,949	384,967	384,822	384,754
DIST.PARZIALI TERRENO	11,803	8,197	13,043	8,121	13,475	
QUOTE PROGETTO			384,966	384,949	384,933	
DIST.PARZIALI PROGETTO			2,500	2,500		

SCAVI E BONIFICHE		
STERRO		2,123 m²
RILEVATI		
TERRENO VEGETALE		0,198 m²
SOVRASTRUTTURA STRADALE		
CASSONETTO		5,000 m


SEZIONE N.: 73
 QT. PROGETTO: 384,971
 DIST.PROG.: 1440,000
 DIST.PREC.: 20,000
 DIST.SUCC.: 20,000



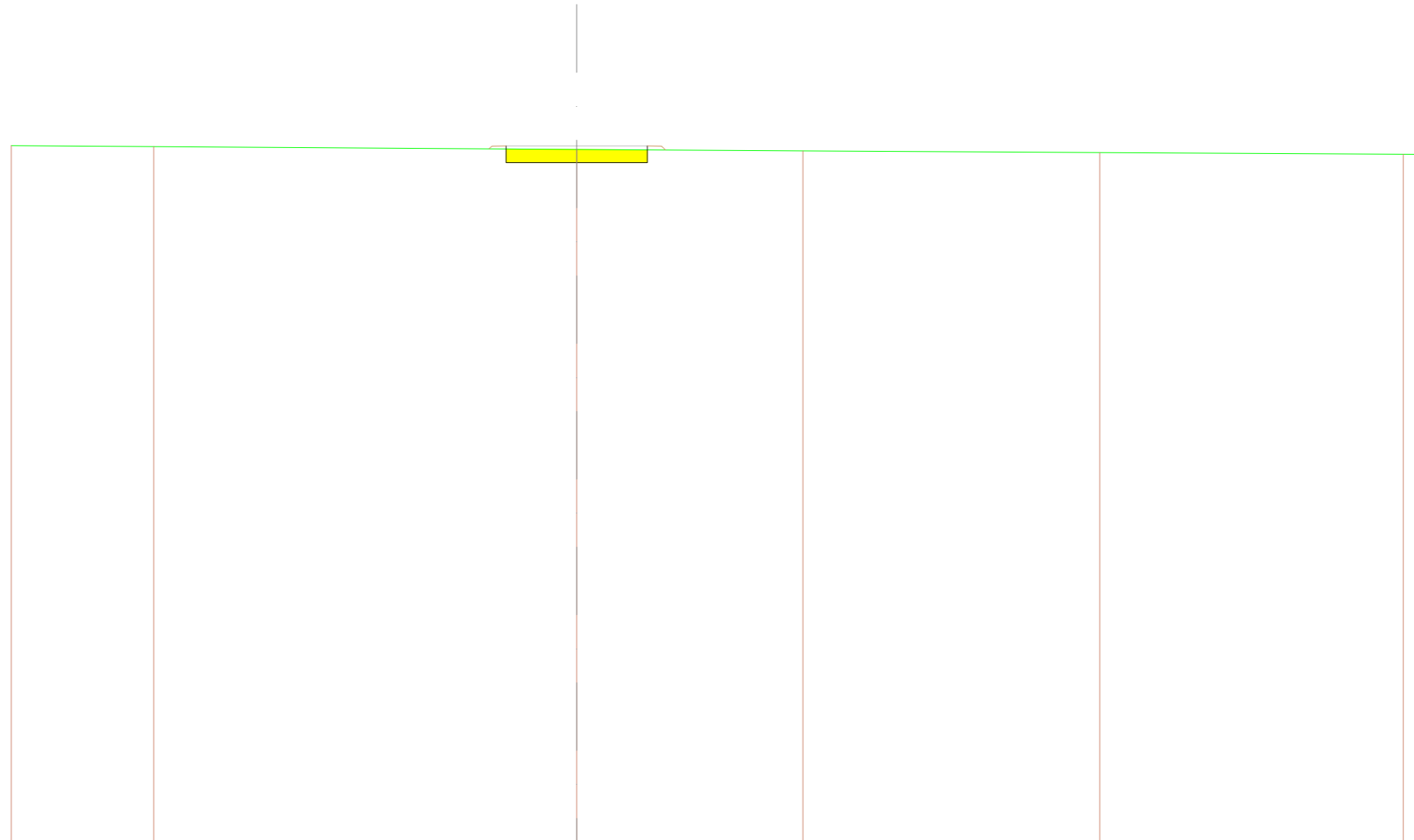
SCALA 1:200

QT.RIF. 360,000

QUOTE TERRENO		384,937	384,994	384,867		384,795		384,725		384,668		384,621
DIST.PARZIALI TERRENO		5,740	3,886	10,374		11,276		9,864		8,909		
QUOTE PROGETTO						384,813	384,795	384,780				
DIST.PARZIALI PROGETTO						2,500	2,500					

SCAVI E BONIFICHE		
STERRO		2,352 m ²
RILEVATI		
TERRENO VEGETALE		0,139 m ²
SOVRASTRUTTURA STRADALE		
CASSONETTO		5,000 m

SEZIONE N.: 74
 QT. PROGETTO: 384,760
 DIST.PROG.: 1460,000
 DIST.PREC.: 20,000
 DIST.SUCC.: 20,000



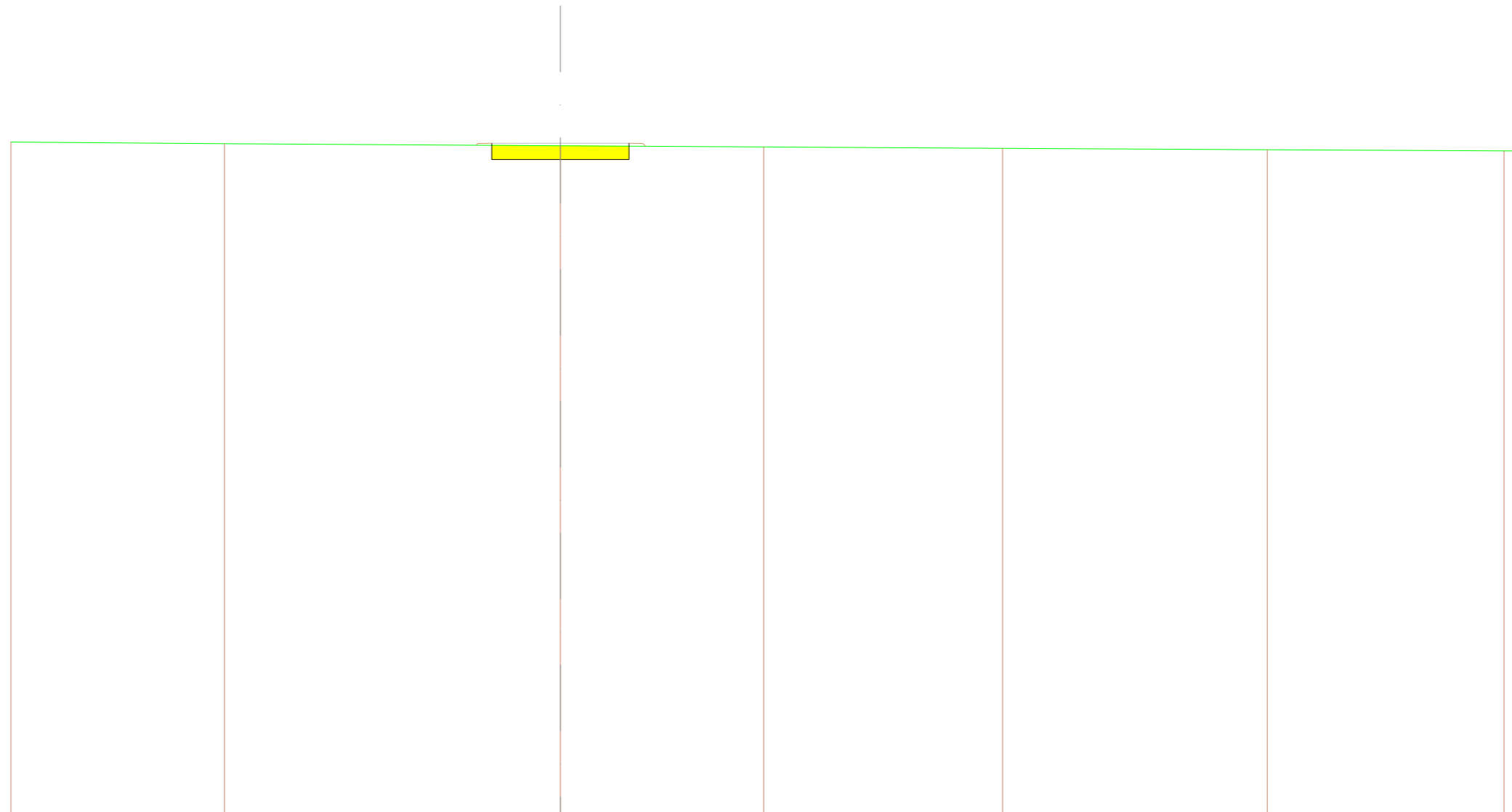
SCALA 1:200

QT.RIF. 360,000

QUOTE TERRENO		384,768	384,732		384,630	384,580	384,520	384,462	
DIST.PARZIALI TERRENO		5,037	14,963		7,998	10,503	10,737		
QUOTE PROGETTO					384,647	384,630	384,614		
DIST.PARZIALI PROGETTO					2,500	2,500			

SCAVI E BONIFICHE	
STERRO	2,528 m ²
RILEVATI	
TERRENO VEGETALE	0,097 m ²
SOVRASTRUTTURA STRADALE	
CASSONETTO	5,000 m

SEZIONE N.: 75
 QT. PROGETTO: 384,549
 DIST.PROG.: 1480,000
 DIST.PREC.: 20,000
 DIST.SUCC.: 20,000



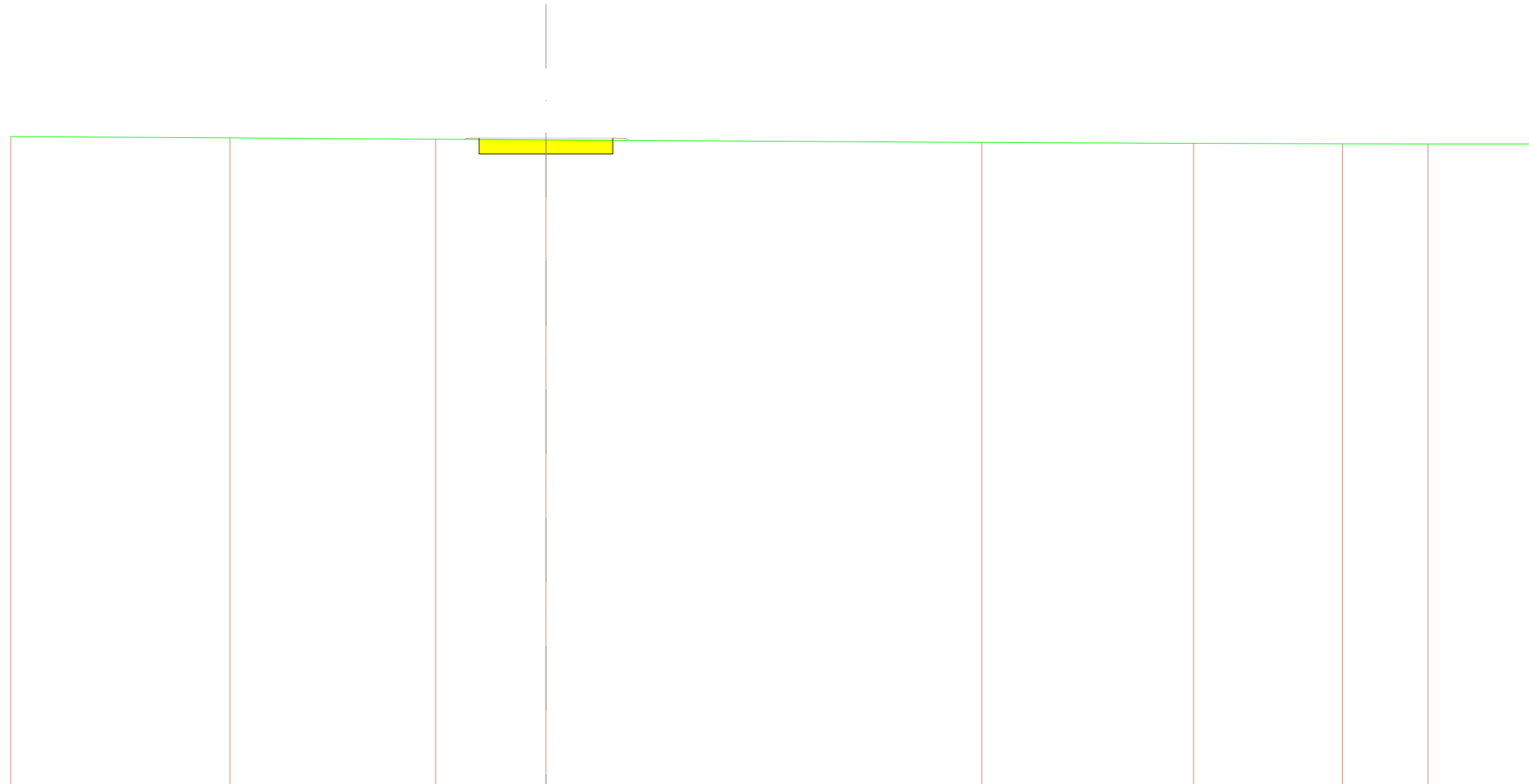
SCALA 1:200

QT.RIF. 360,000

QUOTE TERRENO	384,587	384,532		384,454	384,408	384,359	384,309	384,267
DIST.PARZIALI TERRENO		7,776	12,224		7,398	8,698	9,631	8,621
QUOTE PROGETTO				384,470	384,454	384,439		
DIST.PARZIALI PROGETTO				2,500	2,500			

SCAVI E BONIFICHE	
STERRO	2,650 m ²
RILEVATI	
TERRENO VEGETALE	0,069 m ²
SOVRASTRUTTURA STRADALE	
CASSONETTO	5,000 m


SEZIONE N.: 76
 QT. PROGETTO: 384,337
 DIST.PROG.: 1500,000
 DIST.PREC.: 20,000
 DIST.SUCC.: 20,000



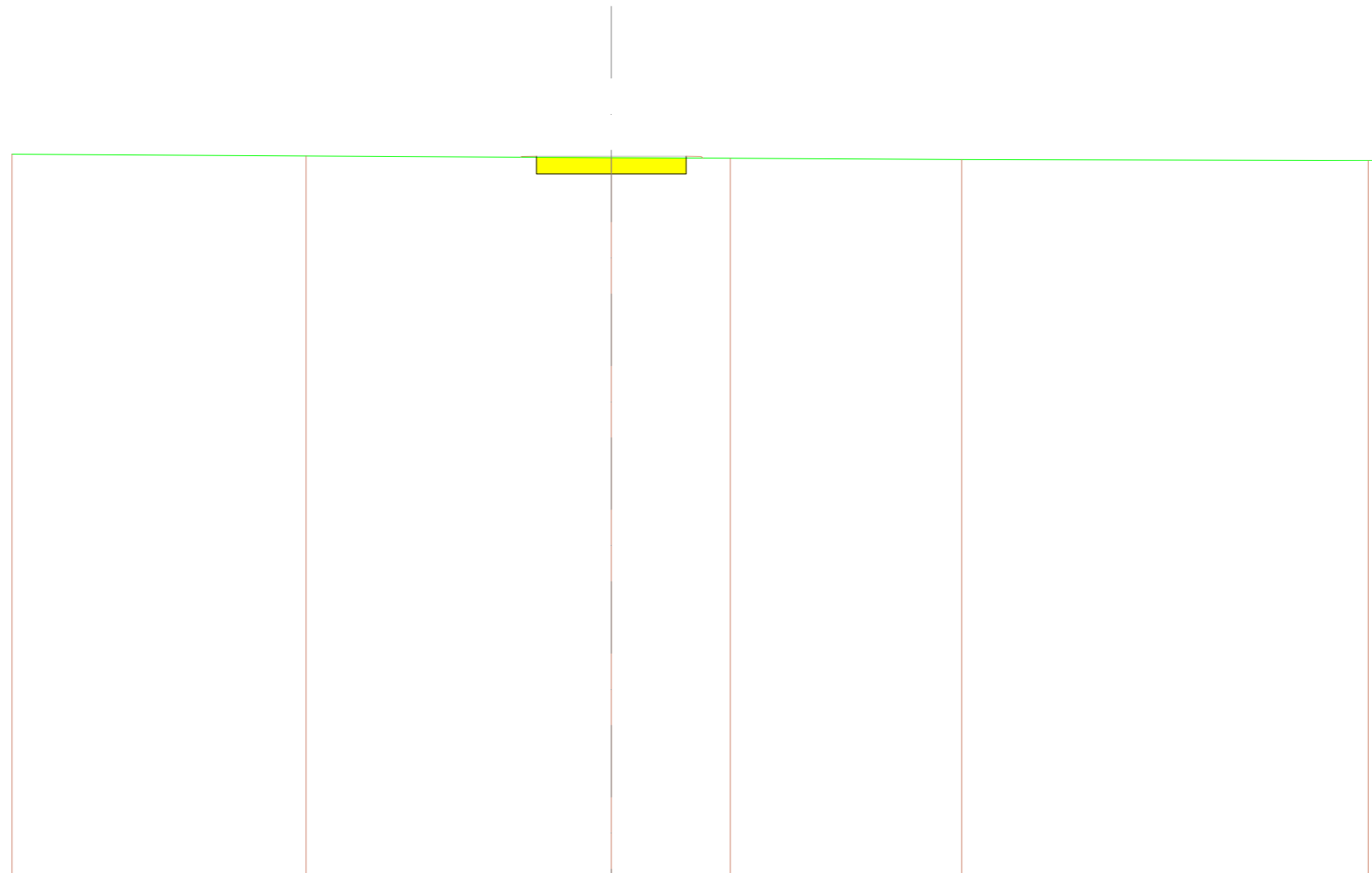
SCALA 1:200

QT.RIF. 360,000

QUOTE TERRENO	384,395	384,340	384,291	384,267	384,176	384,139	384,119	384,114
DIST.PARZIALI TERRENO	8,194	7,679	4,127	16,284	7,910	5,565	3,193	
QUOTE PROGETTO			384,262	384,267	384,253			
DIST.PARZIALI PROGETTO			2,500	2,500				

SCAVI E BONIFICHE		
STERRO		2,735 m ²
RILEVATI		
TERRENO VEGETALE		0,050 m ²
SOVRASTRUTTURA STRADALE		
CASSONETTO		5,000 m

SEZIONE N.: 77
 QT. PROGETTO: 384,126
 DIST.PROG.: 1520,000
 DIST.PREC.: 20,000
 DIST.SUCC.: 20,000



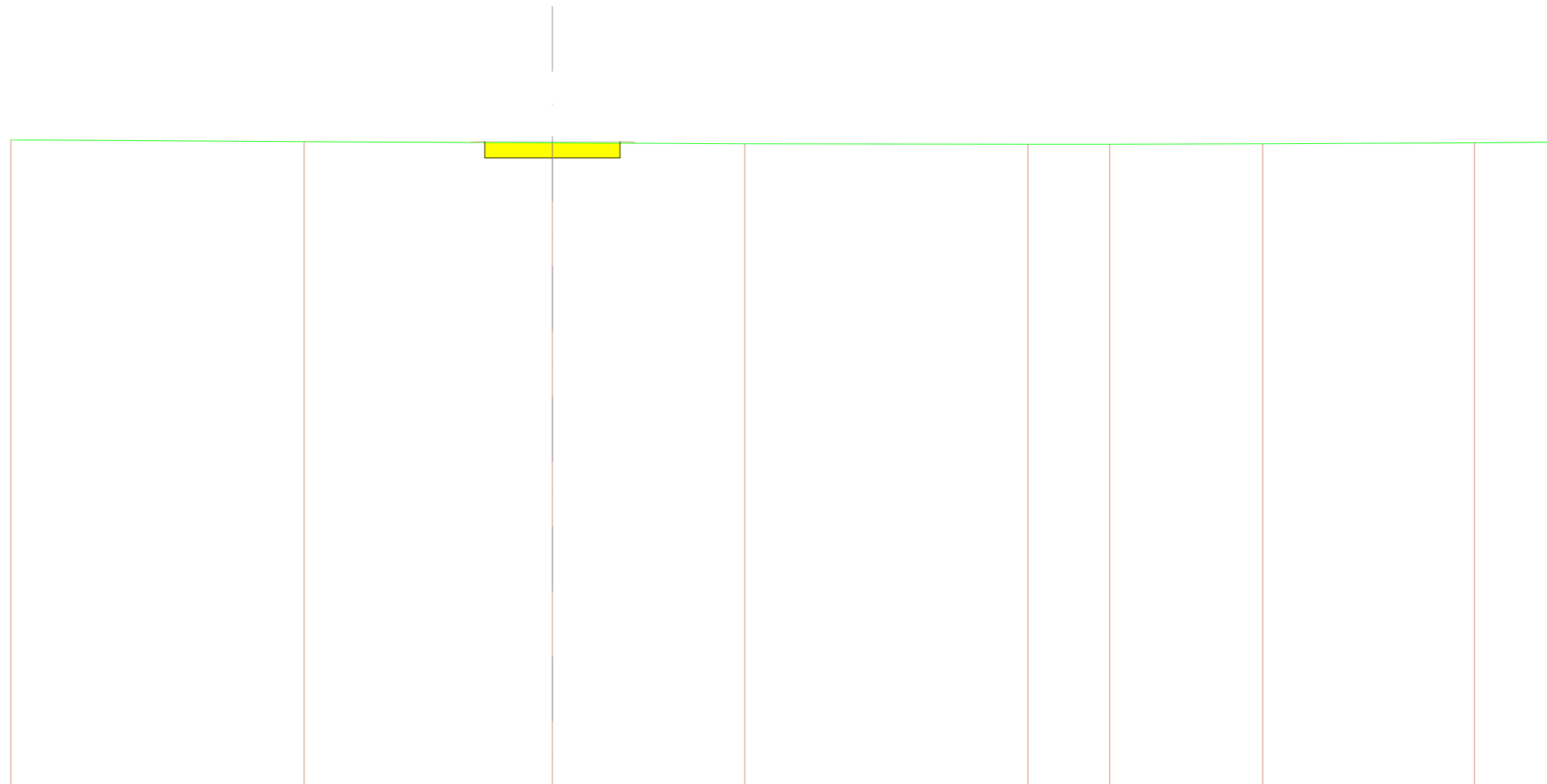
SCALA 1:200

QT.RIF. 360,000

QUOTE TERRENO	384,194	384,132	384,073	384,050	384,011	383,974
DIST.PARZIALI TERRENO	9,811	10,189	3,971	7,724	13,562	
QUOTE PROGETTO			384,087	384,073	384,059	
DIST.PARZIALI PROGETTO			2,500	2,500		

SCAVI E BONIFICHE	
STERRO	2,794 m ²
RILEVATI	
TERRENO VEGETALE	0,037 m ²
SOVRASTRUTTURA STRADALE	
CASSONETTO	5,000 m


SEZIONE N.: 78
 QT. PROGETTO: 383,914
 DIST.PROG.: 1540,000
 DIST.PREC.: 20,000
 DIST.SUCC.: 20,000



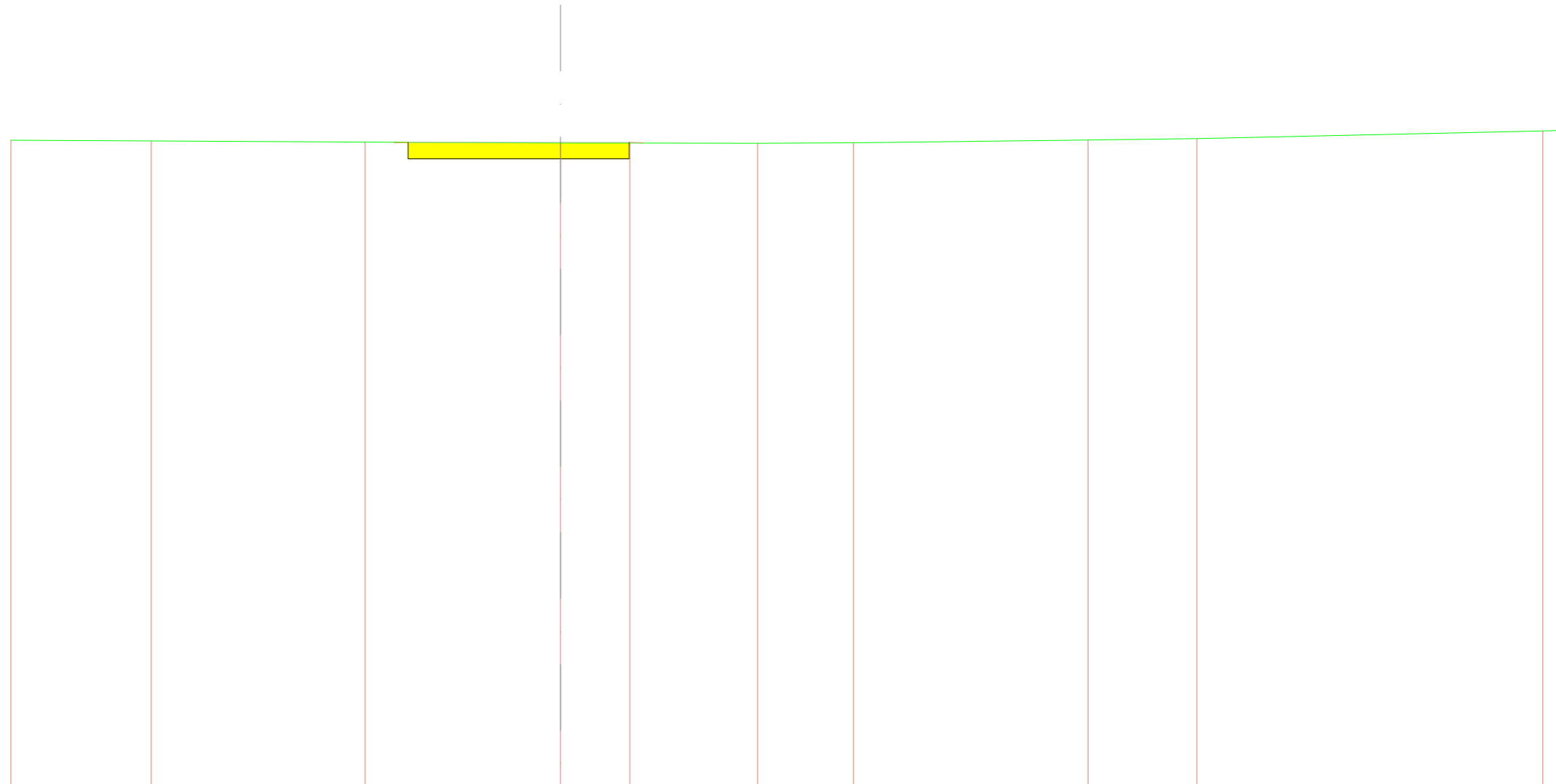
SCALA 1:200

QT.RIF. 360,000

QUOTE TERRENO	383,985	383,922	383,873	383,839	383,825	383,824	383,842	383,878
DIST.PARZIALI TERRENO	10,828	9,172	7,106	10,457	3,018	5,648	7,827	
QUOTE PROGETTO			383,866	383,873	383,861			
DIST.PARZIALI PROGETTO			2,500	2,500				

SCAVI E BONIFICHE		
STERRO		4,708 m ²
RILEVATI		
TERRENO VEGETALE		0,010 m ²
SOVRASTRUTTURA STRADALE		
CASSONETTO		8,045 m

SEZIONE N.: 80
 QT. PROGETTO: 383,492
 DIST.PROG.: 1580,000
 DIST.PREC.: 20,000
 DIST.SUCC.: 20,000



SCALA 1:200

QT.RIF. 360,000

QUOTE TERRENO		383,575	383,545	383,502	383,467	383,466	383,460	383,477	383,563	383,634	
DIST.PARZIALI TERRENO		5,106	7,778	7,116	2,520	4,650	3,485	8,538	3,959		
QUOTE PROGETTO				383,494	383,467	383,466					
DIST.PARZIALI PROGETTO				5,545	2,500						

