

REGIONE SARDEGNA
Provincia di Sassari
COMUNI DI NULVI E TERGU

PROGETTO

PROGETTAZIONE PARCO EOLICO "MATTESUIA"

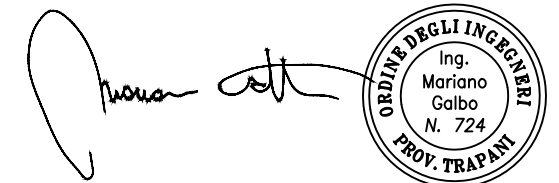


PROGETTO DEFINITIVO

COMMITTENTE



PROGETTISTA




OGGETTO DELL'ELABORATO

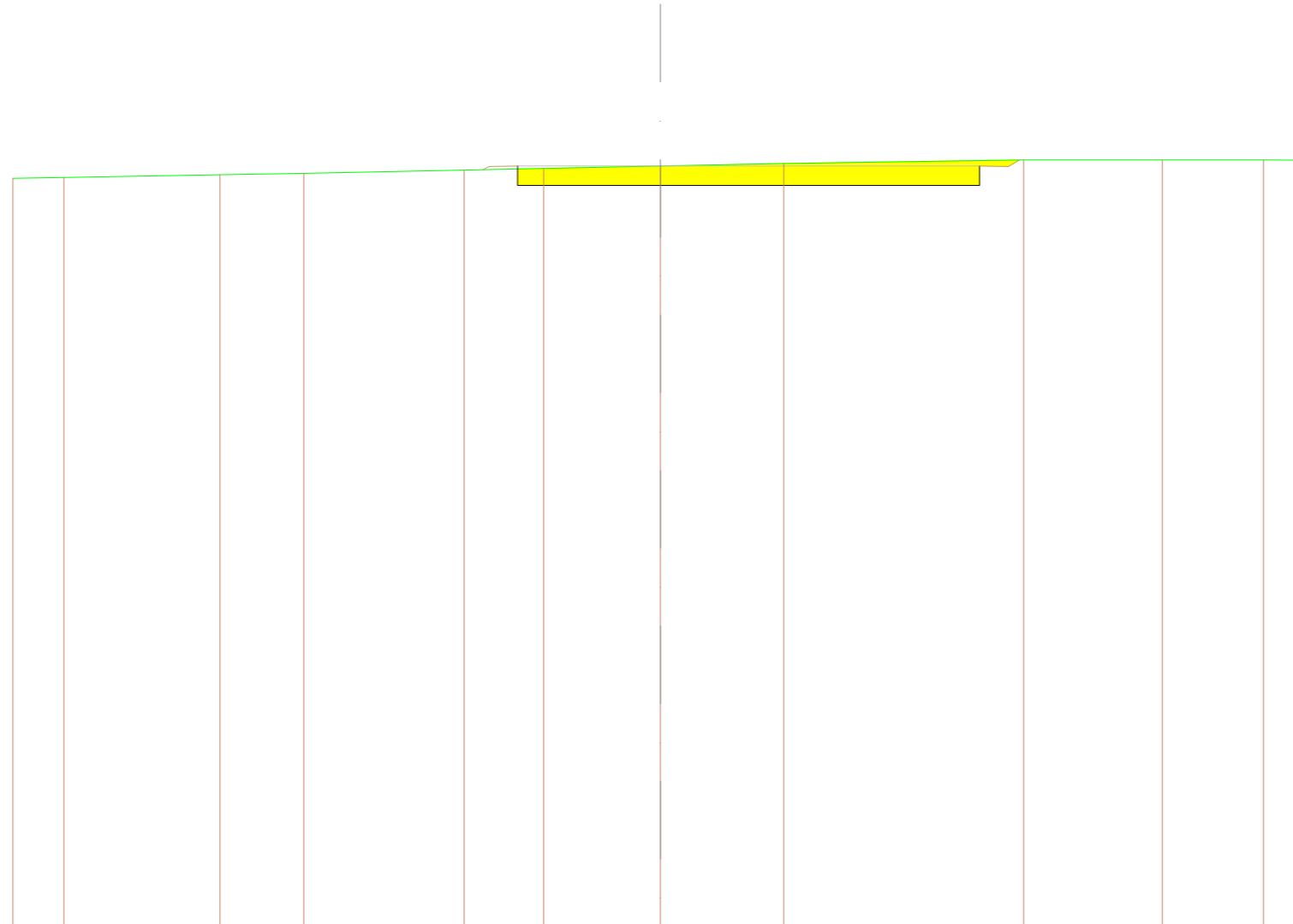
Sezioni asse Vicinale Sas Bacchileddos

REV.	DATA	ATTIVITA'	REDATTO	VERIFICATO	APROVATO
0	11/2022	PRIMA EMISSIONE	FB	IP	MG
1	02/2023	seconda emissione	FB	IP	MG

CODICE ELABORATO	DATA	SCALA	FORMATO	FOGLIO	CODICE COMMITTENTE
NUL-PD-T27.15	02/2023	VARIE	A3	di	

SCAVI E BONIFICHE		
STERRO		9,466 m²
RILEVATI		
TERRENO VEGETALE		0,091 m²
SOVRASTRUTTURA STRADALE		
CASSONETTO		14,271 m

SEZIONE N.: 1
 QT. PROGETTO: 498,442
 DIST.PROG.: 0,000
 DIST.SUCC.: 20,000



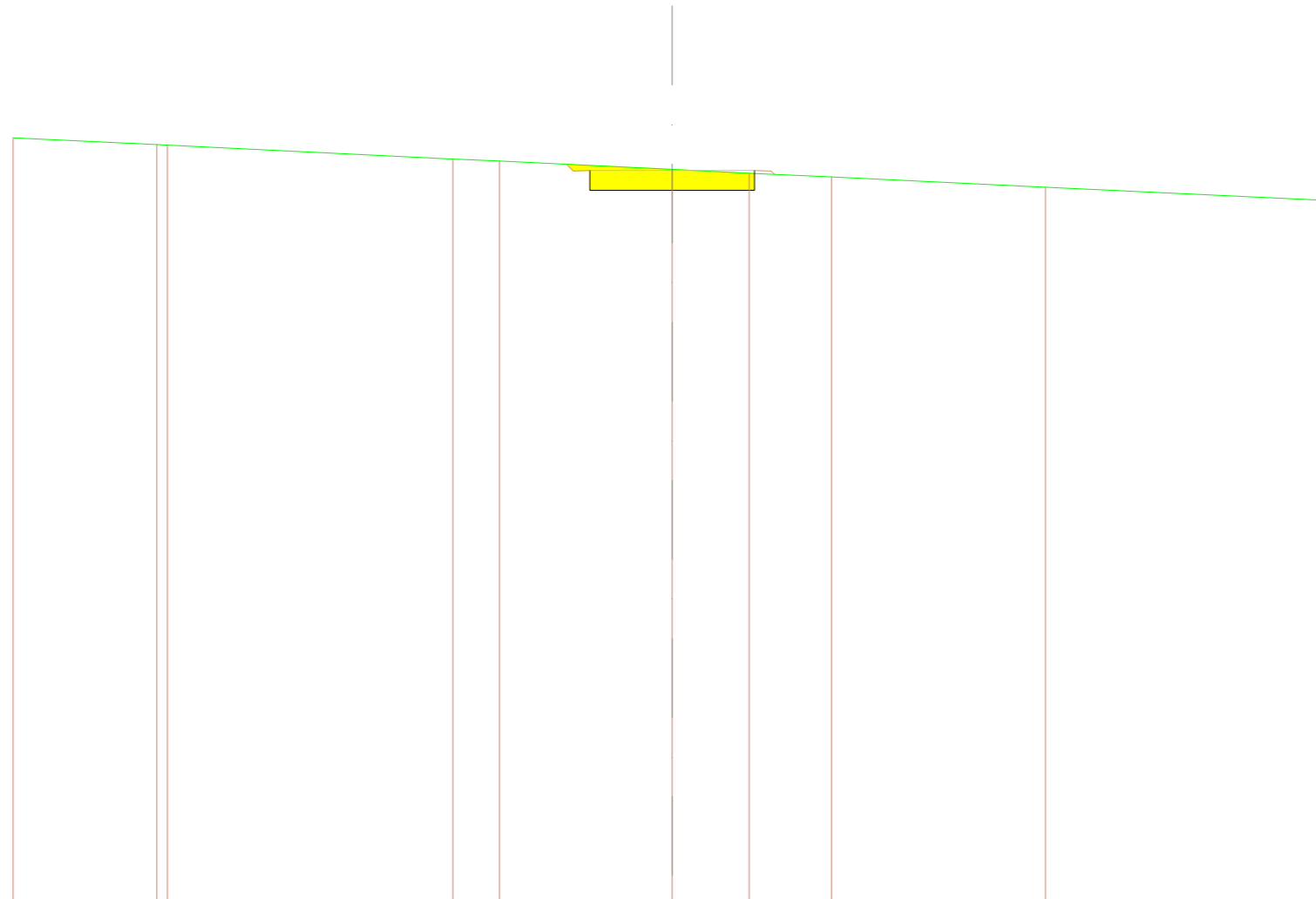
SCALA 1:200

QT.RIF. 475,000

QUOTE TERRENO	498,066	498,088	498,174	498,218	498,321	498,367	498,442	498,521	498,632	498,629	498,632	498,620	
DIST.PARZIALI TERRENO	1,579	4,817	2,592	4,950	2,459	3,603	3,806	7,409	4,284	3,125	1,377		
QUOTE PROGETTO						498,352	498,442				498,612		
DIST.PARZIALI PROGETTO						4,413		9,858					

SCAVI E BONIFICHE	
STERRO	3,277 m ²
RILEVATI	
TERRENO VEGETALE	0,052 m ²
SOVRASTRUTTURA STRADALE	
CASSONETTO	5,000 m


SEZIONE N.: 2
 QT. PROGETTO: 497,307
 DIST.PROG.: 20,000
 DIST.PREC.: 20,000
 DIST.SUCC.: 20,000



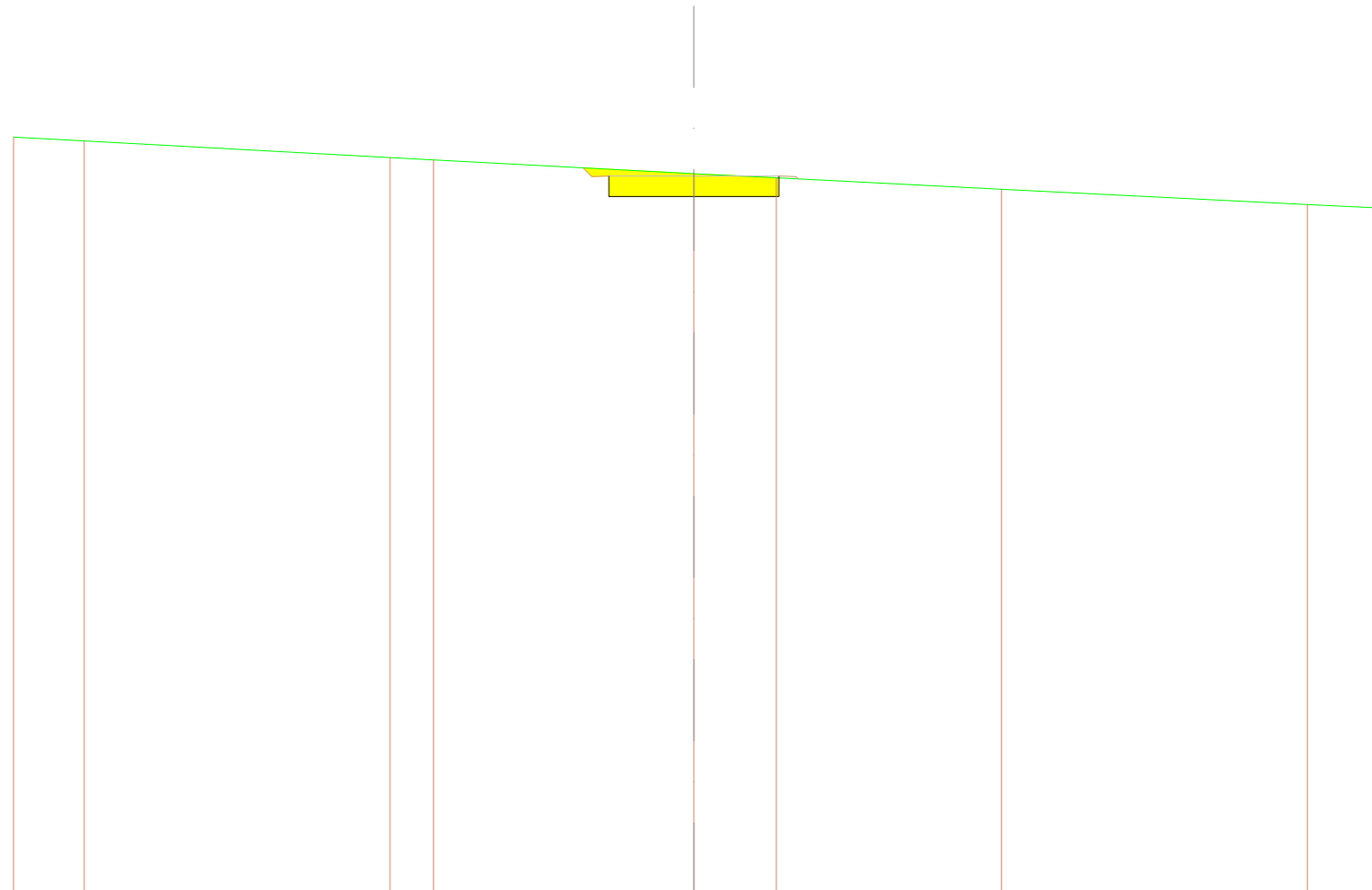
SCALA 1:200

QT.RIF. 475,000

QUOTE TERRENO	498,303	498,096 498,082		497,659	497,595	497,341	497,228	497,113	496,804	496,398
DIST.PARZIALI TERRENO	4,359		8,663	1,410	5,243	2,337	2,493	6,496	8,674	
QUOTE PROGETTO					497,462	497,341	497,220			
DIST.PARZIALI PROGETTO					2,500	2,500				

SCAVI E BONIFICHE		
STERRO		3,529 m ²
RILEVATI		
TERRENO VEGETALE		0,032 m ²
SOVRASTRUTTURA STRADALE		
CASSONETTO		5,000 m


SEZIONE N.: 3
 QT. PROGETTO: 496,171
 DIST.PROG.: 40,000
 DIST.PREC.: 20,000
 DIST.SUCC.: 20,000



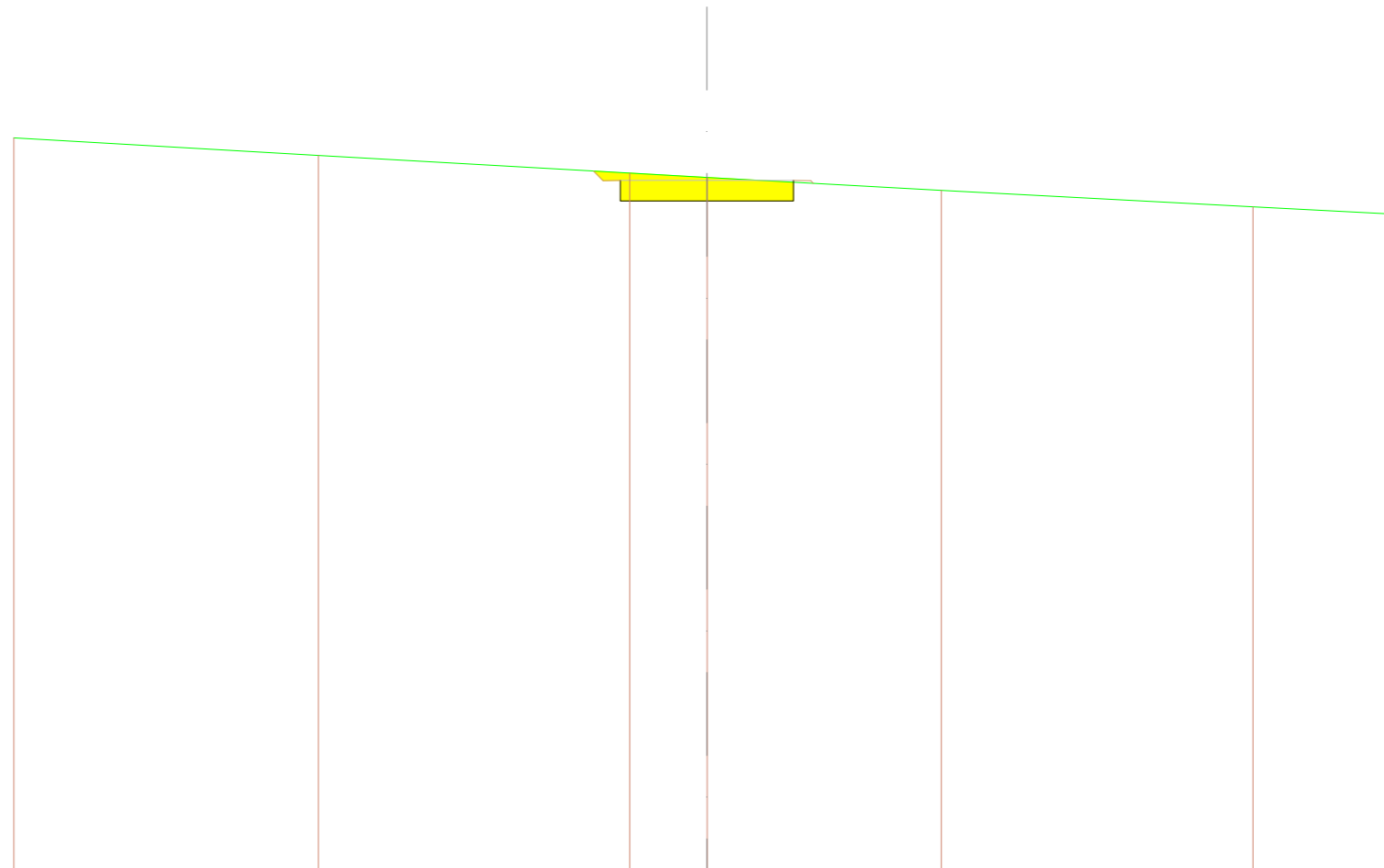
SCALA 1:200

QT.RIF. 475,000

QUOTE TERRENO	497,322	497,207		496,719	496,653		496,247	496,124		495,782		495,336	495,242
DIST.PARZIALI TERRENO	2,078		8,989	1,279		7,653	2,419		6,626		8,989	1,966	
QUOTE PROGETTO							496,360	496,247	496,120				
DIST.PARZIALI PROGETTO								2,500	2,500				

SCAVI E BONIFICHE		
STERRO		3,564 m ²
RILEVATI		
TERRENO VEGETALE		0,035 m ²
SOVRASTRUTTURA STRADALE		
CASSONETTO		5,000 m

SEZIONE N.: 4
 QT. PROGETTO: 495,036
 DIST.PROG.: 60,000
 DIST.PREC.: 20,000
 DIST.SUCC.: 20,000



SCALA 1:200

QT.RIF. 475,000

QUOTE TERRENO		496,260		495,748		495,240	495,119 495,118		494,748		494,271		494,053
DIST.PARZIALI TERRENO			8,787		8,989		2,225		6,756		8,989		4,247
QUOTE PROGETTO						495,256	495,119	494,981					
DIST.PARZIALI PROGETTO							2,500	2,500					

SCAVI E BONIFICHE	
STERRO	3,735 m ²
RILEVATI	
TERRENO VEGETALE	0,037 m ²
SOVRASTRUTTURA STRADALE	
CASSONETTO	5,000 m

SEZIONE N.: 5
 QT. PROGETTO: 493,908
 DIST.PROG.: 80,000
 DIST.PREC.: 20,000
 DIST.SUCC.: 20,000



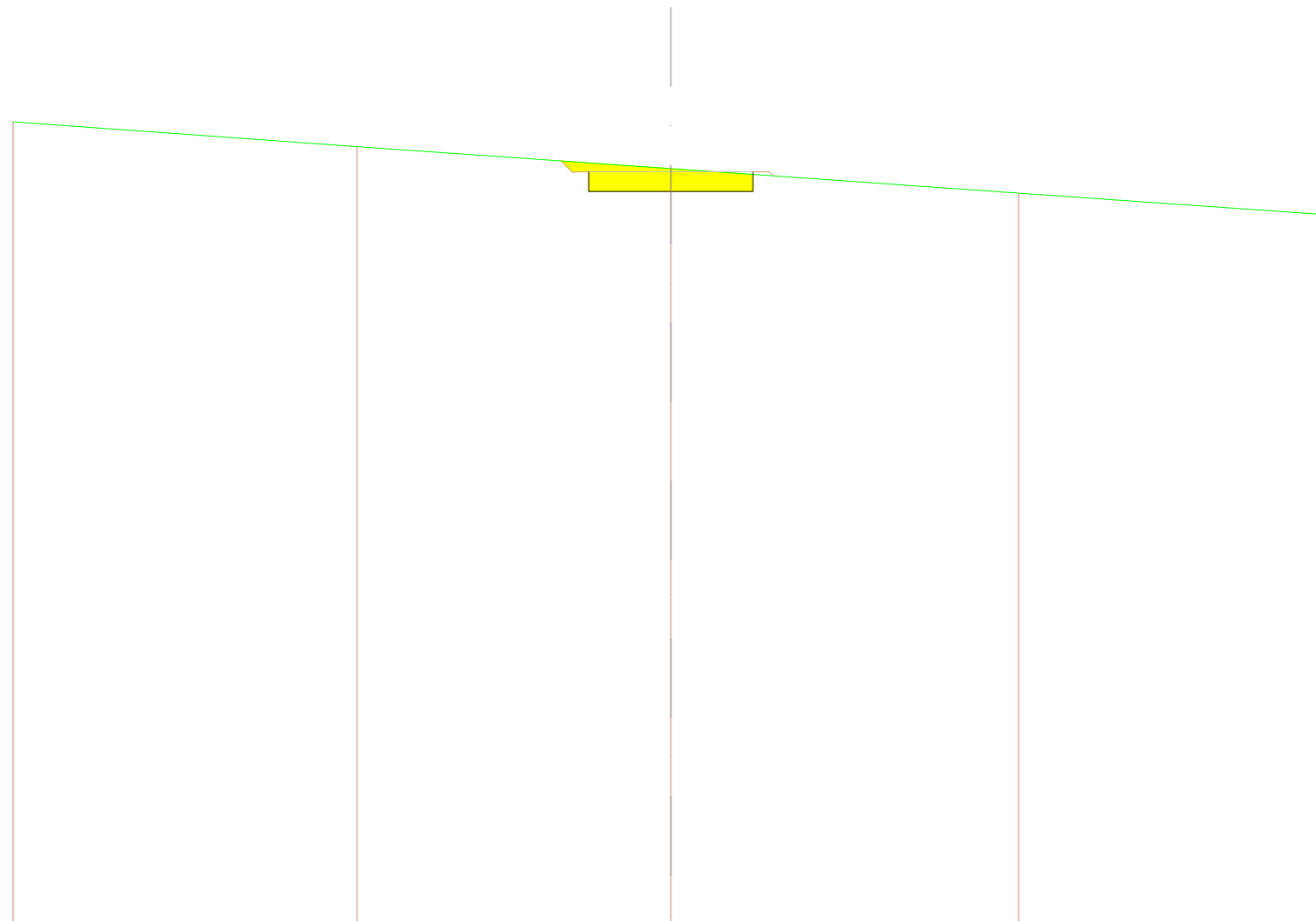
SCALA 1:200

QT.RIF. 470,000

QUOTE TERRENO	495,342	494,941	494,751	494,263	494,015	493,598	492,944	492,732
DIST.PARZIALI TERRENO	5,967	2,840	7,381	3,813	6,407	10,220	3,372	
QUOTE PROGETTO				494,178	494,015	493,852		
DIST.PARZIALI PROGETTO				2,500	2,500			

SCAVI E BONIFICHE	
STERRO	3,664 m ²
RILEVATI	
TERRENO VEGETALE	0,054 m ²
SOVRASTRUTTURA STRADALE	
CASSONETTO	5,000 m

SEZIONE N.: 6
 QT. PROGETTO: 492,978
 DIST.PROG.: 100,000
 DIST.PREC.: 20,000
 DIST.SUCC.: 20,000



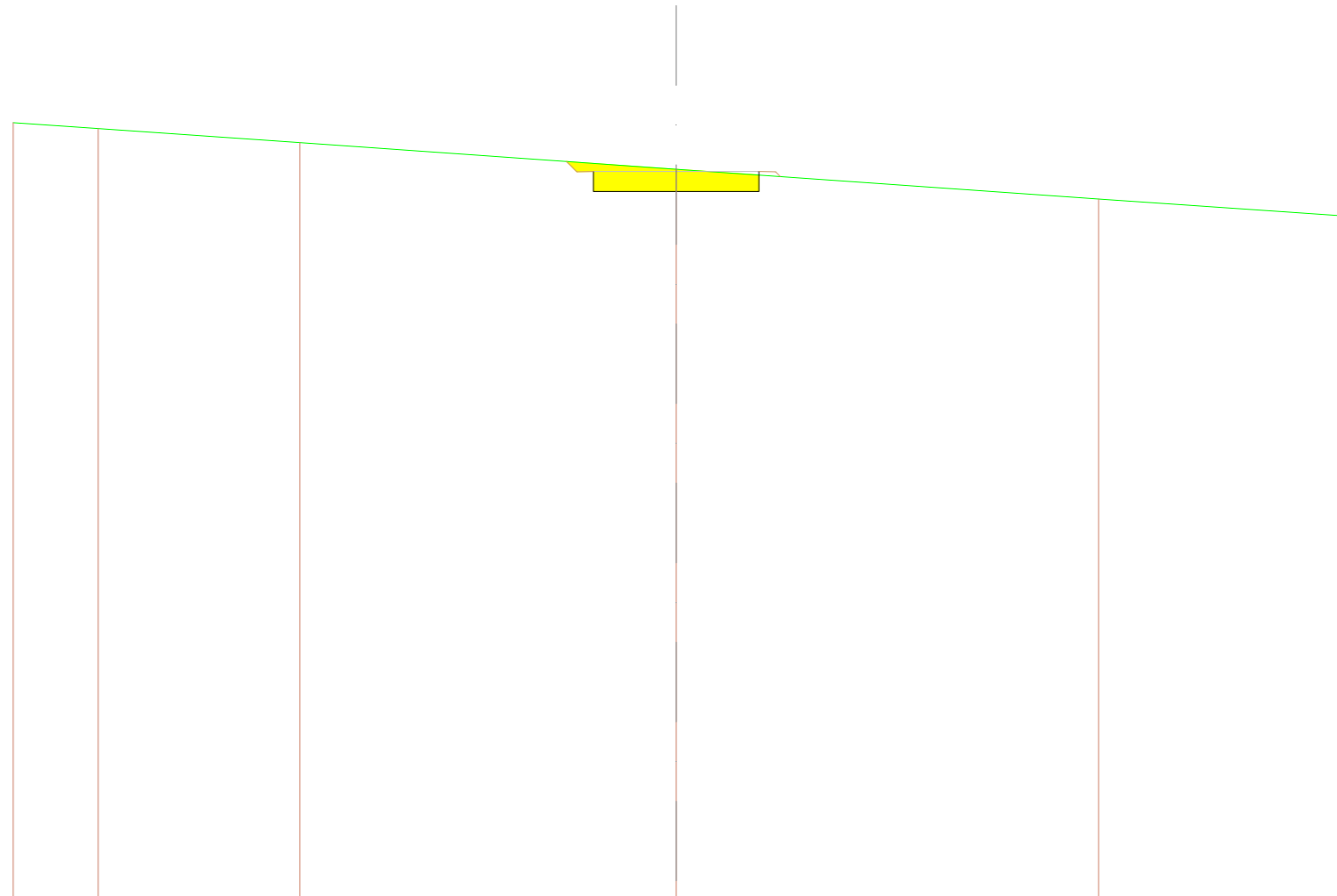
SCALA 1:200

QT.RIF. 470,000

QUOTE TERRENO	494,490	493,745	493,070	492,328	491,669
DIST.PARZIALI TERRENO	10,460	9,540	10,577	9,423	
QUOTE PROGETTO			493,247	493,070	492,895
DIST.PARZIALI PROGETTO			2,500	2,500	

SCAVI E BONIFICHE	
STERRO	3,534 m ²
RILEVATI	
TERRENO VEGETALE	0,068 m ²
SOVRASTRUTTURA STRADALE	
CASSONETTO	5,000 m


SEZIONE N.: 7
 QT. PROGETTO: 492,048
 DIST.PROG.: 120,000
 DIST.PREC.: 20,000
 DIST.SUCC.: 20,000



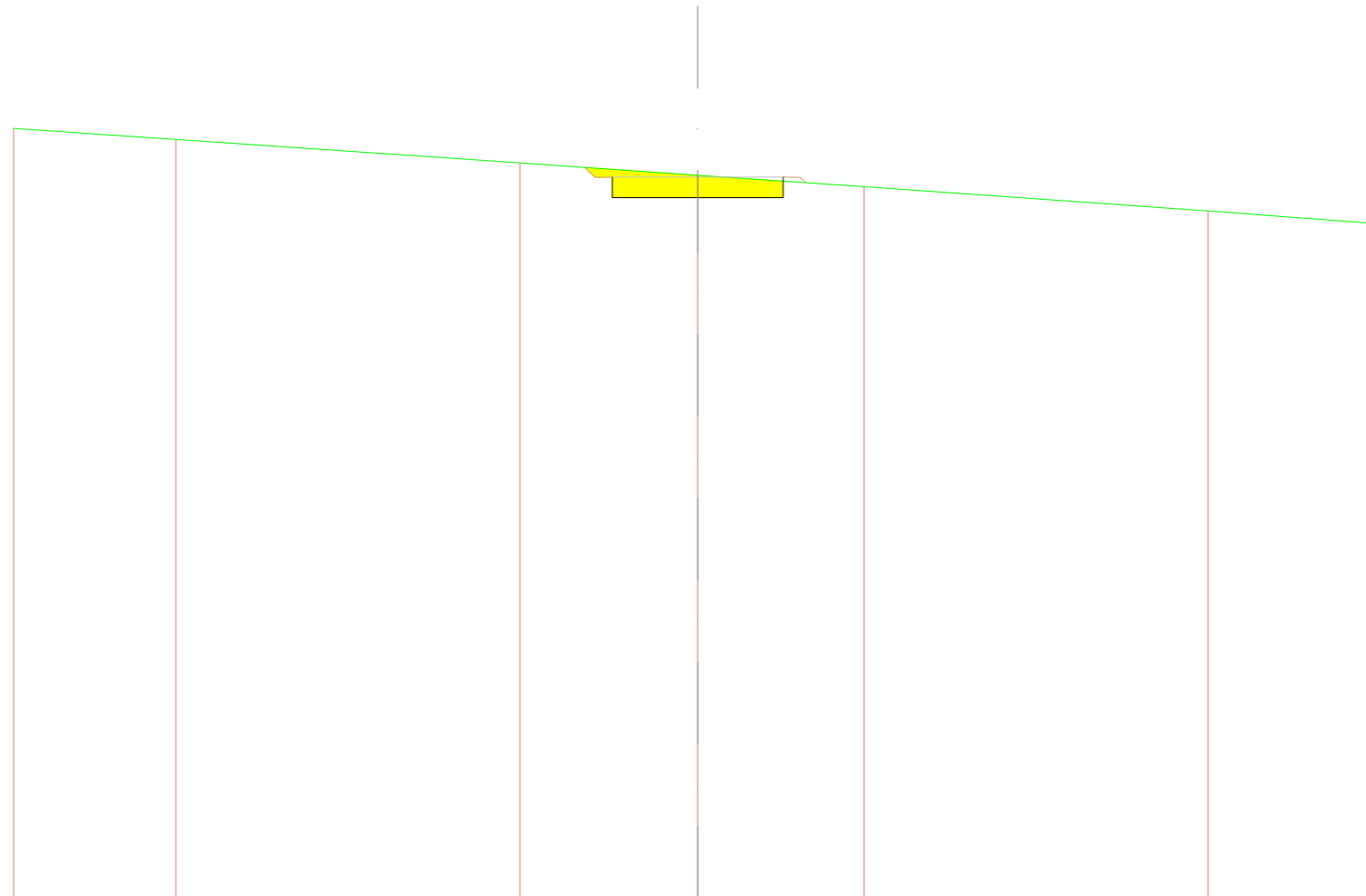
SCALA 1:200

QT.RIF. 470,000

QUOTE TERRENO	493,522	493,341	492,918	492,119	491,221	490,722
DIST.PARZIALI TERRENO	2,570	6,074	11,356	12,746	7,254	
QUOTE PROGETTO				492,295	492,119	491,943
DIST.PARZIALI PROGETTO				2,500	2,500	

SCAVI E BONIFICHE		
STERRO		3,424 m ²
RILEVATI		
TERRENO VEGETALE		0,078 m ²
SOVRASTRUTTURA STRADALE		
CASSONETTO		5,000 m


SEZIONE N.: 8
 QT. PROGETTO: 491,118
 DIST.PROG.: 140,000
 DIST.PREC.: 20,000
 DIST.SUCC.: 20,000



SCALA 1:200

QT.RIF. 470,000

QUOTE TERRENO	492,539	492,220	491,531	491,171	490,833	490,122	489,741
DIST.PARZIALI TERRENO	4,738	10,059	5,203	4,856	10,059	5,086	
QUOTE PROGETTO			491,344	491,171	490,997		
DIST.PARZIALI PROGETTO			2,500	2,500			

SCAVI E BONIFICHE		
STERRO		3,089 m ²
RILEVATI		
TERRENO VEGETALE		0,116 m ²
SOVRASTRUTTURA STRADALE		
CASSONETTO		5,000 m

SEZIONE N.: 9
 QT. PROGETTO: 490,456
 DIST.PROG.: 160,000
 DIST.PREC.: 20,000
 DIST.SUCC.: 20,000




SCALA 1:200

QT.RIF. 470,000

QUOTE TERRENO	491,864	491,802	491,347	490,647	490,450	490,105	489,957	489,152	488,136	488,891
DIST.PARZIALI TERRENO	0,807	6,182	10,134	2,877	5,053	2,203	9,920	2,610		
QUOTE PROGETTO				490,621	490,450	490,280				
DIST.PARZIALI PROGETTO				2,500	2,500					

SCAVI E BONIFICHE	
STERRO	1,956 m ²
RILEVATI	
TERRENO VEGETALE	0,321 m ²
SOVRASTRUTTURA STRADALE	
CASSONETTO	5,000 m

SEZIONE N.: 10
 QT. PROGETTO: 490,102
 DIST.PROG.: 180,000
 DIST.PREC.: 20,000
 DIST.SUCC.: 20,000



SCALA 1:200

QT.RIF. 465,000

QUOTE TERRENO	491,564	491,475		490,577		490,092	489,891	489,723		488,947	488,815		488,130
DIST.PARZIALI TERRENO	1,004		10,568		5,872	2,556	2,140		9,045	1,523		7,292	
QUOTE PROGETTO						490,088	489,891	489,692					
DIST.PARZIALI PROGETTO						2,500	2,500						

SCAVI E BONIFICHE	
STERRO	2,655 m ²
RILEVATI	
TERRENO VEGETALE	0,238 m ²
SOVRASTRUTTURA STRADALE	
CASSONETTO	5,000 m

SEZIONE N.: 11
 QT. PROGETTO: 489,747
 DIST.PROG.: 200,000
 DIST.PREC.: 20,000
 DIST.SUCC.: 20,000



SCALA 1:200

QT.RIF. 465,000

QUOTE TERRENO	491,444	490,693		489,737	489,659		488,964	488,751	488,410	487,812
DIST.PARZIALI TERRENO		8,413	10,740	0,847	7,517	2,376	3,689	6,418		
QUOTE PROGETTO				489,864	489,659	489,428				
DIST.PARZIALI PROGETTO				2,500	2,500					

SCAVI E BONIFICHE	
STERRO	3,035 m ²
RILEVATI	
TERRENO VEGETALE	0,187 m ²
SOVRASTRUTTURA STRADALE	
CASSONETTO	5,000 m


SEZIONE N.: 12
 QT. PROGETTO: 489,392
 DIST.PROG.: 220,000
 DIST.PREC.: 20,000
 DIST.SUCC.: 20,000



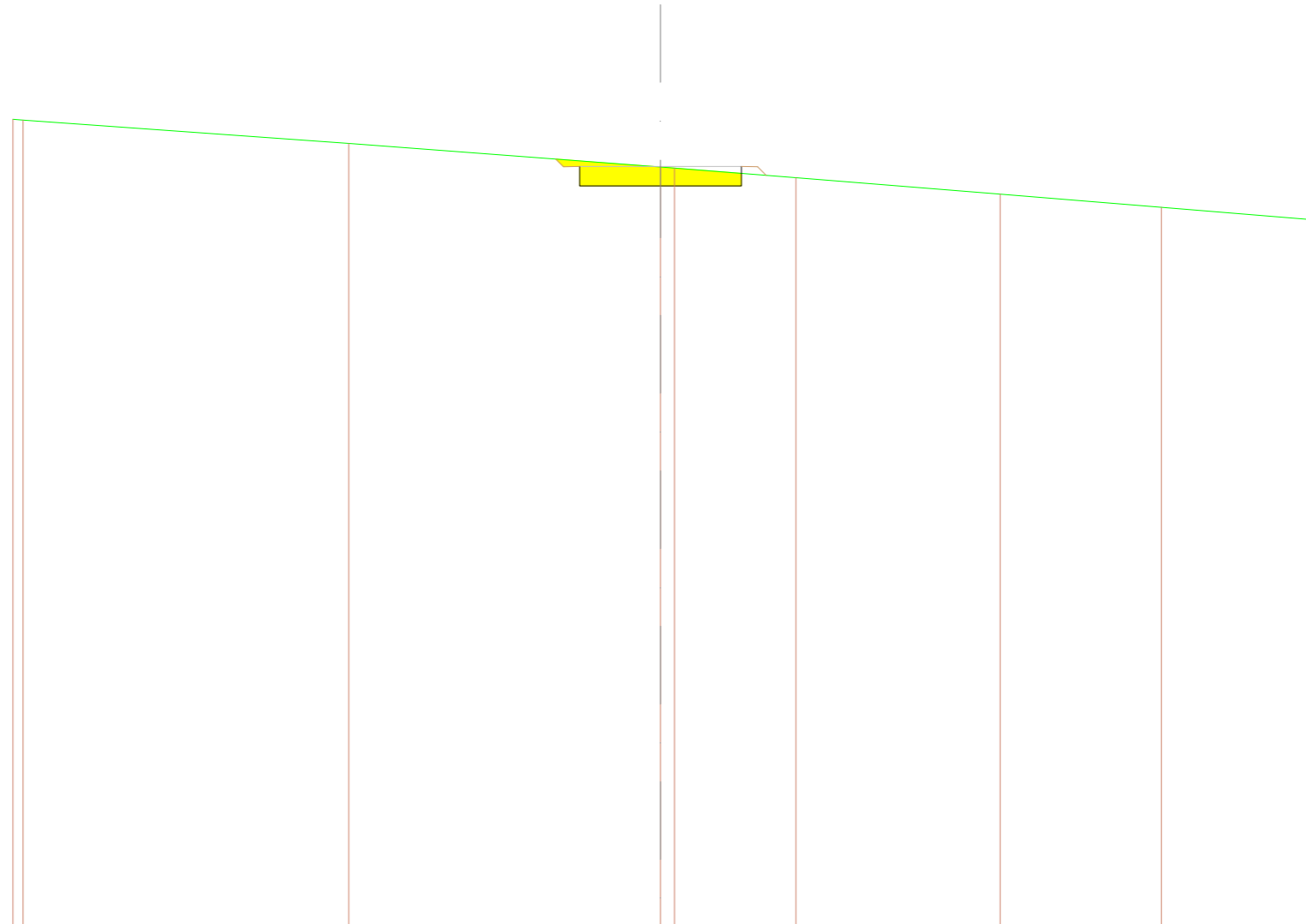
SCALA 1:200

QT.RIF. 465,000

QUOTE TERRENO		491,150		490,739	490,654	490,479		489,727	489,369		488,746		487,924	487,768	487,503
DIST.PARZIALI TERRENO		4,683	0,947	2,029	8,464		3,876	6,617	8,846	1,648	2,889				
QUOTE PROGETTO							489,600	489,369	489,134						
DIST.PARZIALI PROGETTO							2,500	2,500							

SCAVI E BONIFICHE		
STERRO		3,029 m ²
RILEVATI		
TERRENO VEGETALE		0,146 m ²
SOVRASTRUTTURA STRADALE		
CASSONETTO		5,000 m


SEZIONE N.: 13
 QT. PROGETTO: 488,587
 DIST.PROG.: 240,000
 DIST.PREC.: 20,000
 DIST.SUCC.: 20,000




SCALA 1:200

QT.RIF. 465,000

QUOTE TERRENO	490,046 490,021	489,300	488,569 488,537	488,240	487,732	487,327	486,951
DIST.PARZIALI TERRENO	10,059	9,626	3,751	6,308	4,974	4,535	
QUOTE PROGETTO			488,759 488,569 488,373				
DIST.PARZIALI PROGETTO			2,500 2,500				

SCAVI E BONIFICHE		
STERRO		3,111 m ²
RILEVATI		
TERRENO VEGETALE		0,114 m ²
SOVRASTRUTTURA STRADALE		
CASSONETTO		5,000 m

SEZIONE N.: 14
 QT. PROGETTO: 487,522
 DIST.PROG.: 260,000
 DIST.PREC.: 20,000
 DIST.SUCC.: 20,000



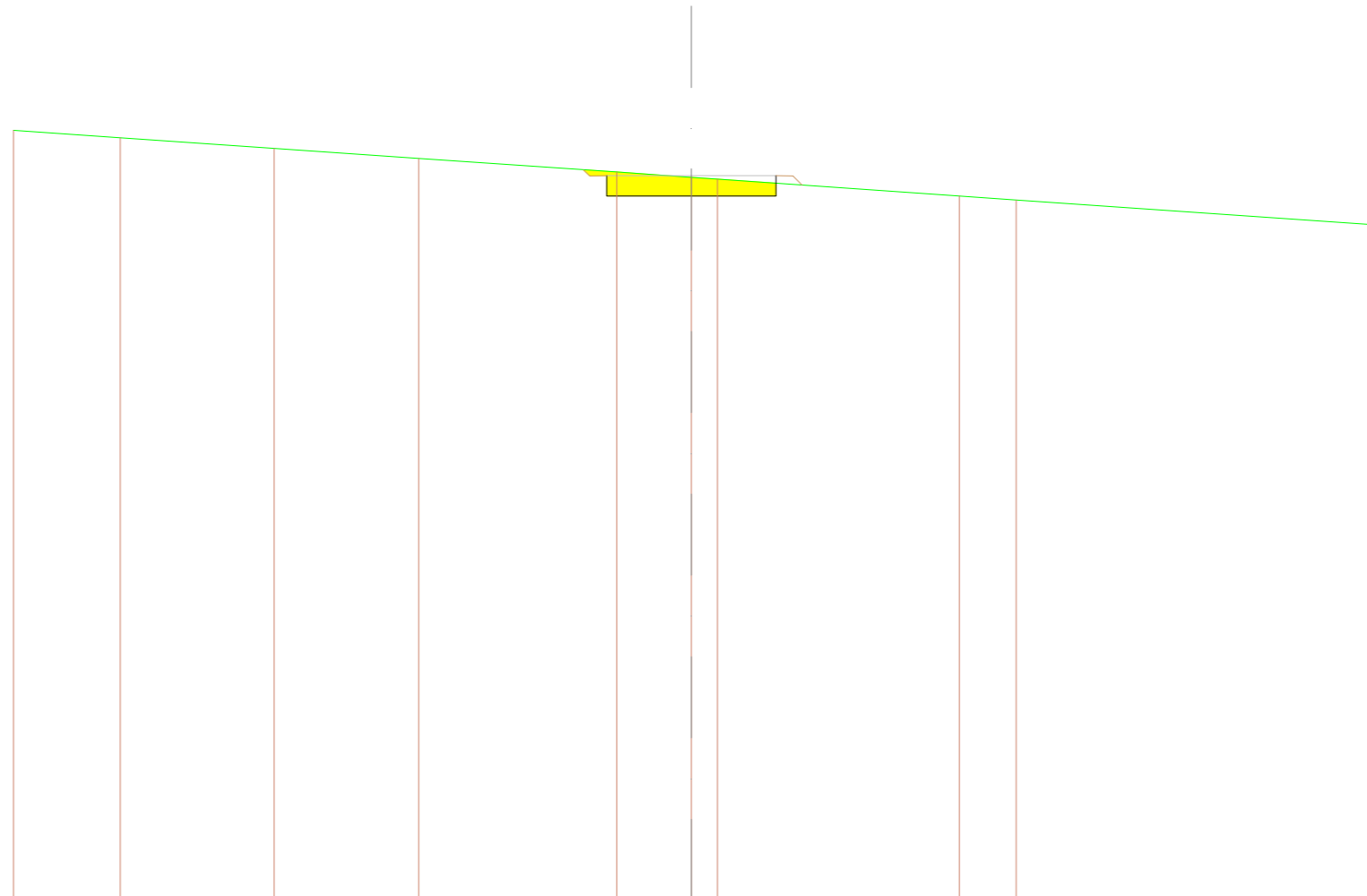
SCALA 1:200

QT.RIF. 465,000

QUOTE TERRENO											
DIST.PARZIALI TERRENO	0,508	4,628	5,414	3,780	5,670	0,592	2,932	7,110	9,365		
QUOTE PROGETTO					487,689	487,522	487,349				
DIST.PARZIALI PROGETTO					2,500	2,500					

SCAVI E BONIFICHE	
STERRO	2,829 m ²
RILEVATI	
TERRENO VEGETALE	0,153 m ²
SOVRASTRUTTURA STRADALE	
CASSONETTO	5,000 m


SEZIONE N.: 15
 QT. PROGETTO: 486,457
 DIST.PROG.: 280,000
 DIST.PREC.: 20,000
 DIST.SUCC.: 20,000




SCALA 1:200

QT.RIF. 465,000

QUOTE TERRENO	487,796	487,574	487,263	486,962	486,561	486,405	486,350	485,857	485,737	485,012
DIST.PARZIALI TERRENO	3,147	4,545	4,266	5,842	2,200	0,789	7,139	1,672	10,420	
QUOTE PROGETTO					486,581	486,405	486,231			
DIST.PARZIALI PROGETTO					2,500	2,500				

SCAVI E BONIFICHE		
STERRO		3,068 m ²
RILEVATI		
TERRENO VEGETALE		0,128 m ²
SOVRASTRUTTURA STRADALE		
CASSONETTO		5,000 m


SEZIONE N.: 16
 QT. PROGETTO: 485,404
 DIST.PROG.: 300,000
 DIST.PREC.: 20,000
 DIST.SUCC.: 20,000



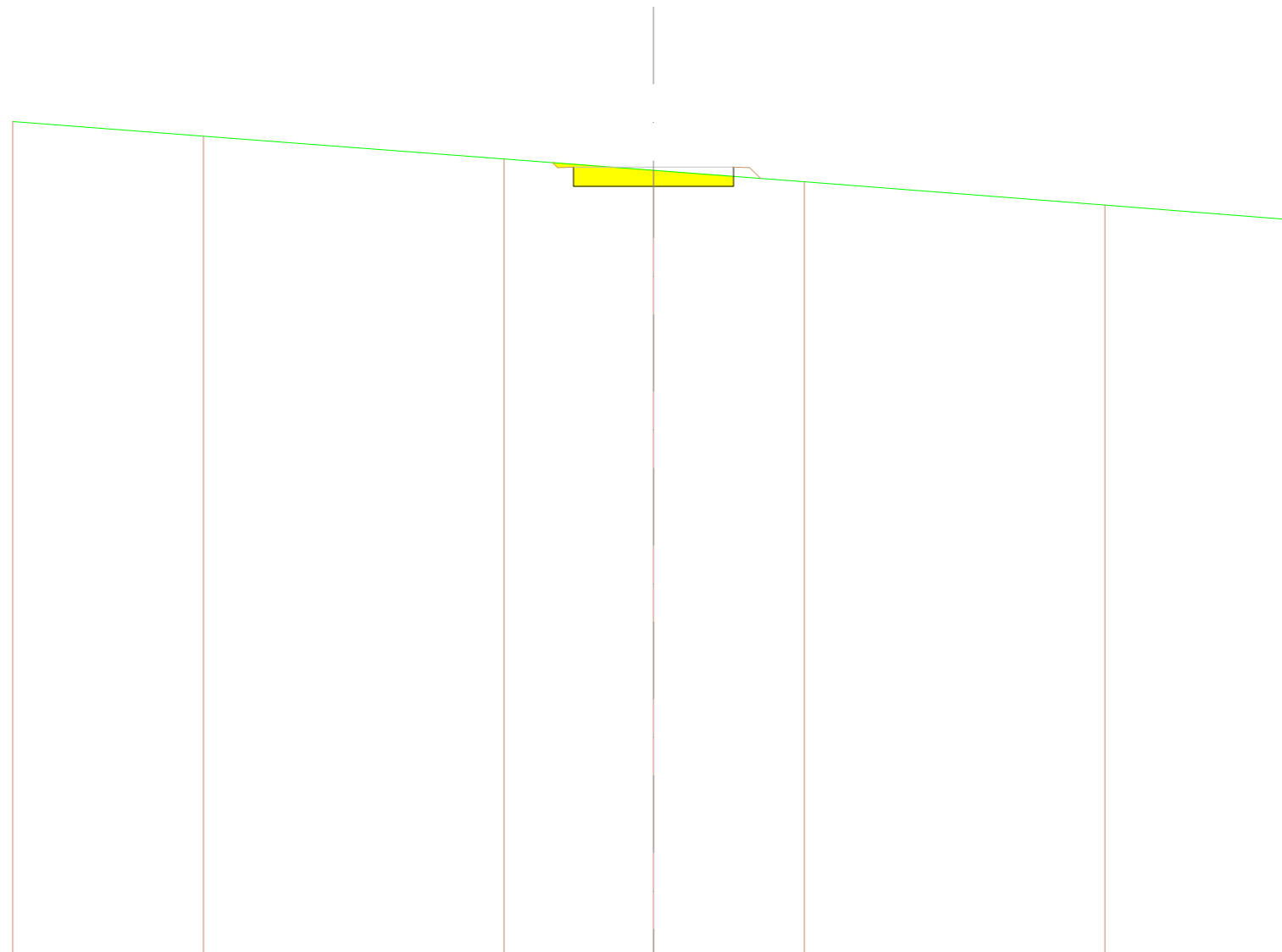
SCALA 1:200

QT.RIF. 465,000

QUOTE TERRENO	486,839	486,498	486,174	485,767	485,393	485,033	484,249	483,925
DIST.PARZIALI TERRENO	4,748	4,456	5,652	5,144	4,964	10,673	4,363	
QUOTE PROGETTO				485,575	485,393	485,211		
DIST.PARZIALI PROGETTO				2,500	2,500			

SCAVI E BONIFICHE		
STERRO		2,583 m ²
RILEVATI		
TERRENO VEGETALE		0,206 m ²
SOVRASTRUTTURA STRADALE		
CASSONETTO		5,000 m


SEZIONE N.: 17
 QT. PROGETTO: 484,593
 DIST.PROG.: 320,000
 DIST.PREC.: 20,000
 DIST.SUCC.: 20,000




SCALA 1:200

QT.RIF. 460,000

QUOTE TERRENO	486,014	485,565		484,853	484,495	484,136		483,410	482,946
DIST.PARZIALI TERRENO		5,953	9,379		4,669	4,710	9,379		5,911
QUOTE PROGETTO					484,687	484,495	484,304		
DIST.PARZIALI PROGETTO					2,500	2,500			

SCAVI E BONIFICHE		
STERRO		3,175 m ²
RILEVATI		
TERRENO VEGETALE		0,123 m ²
SOVRASTRUTTURA STRADALE		
CASSONETTO		5,000 m

SEZIONE N.: 18
 QT. PROGETTO: 483,792
 DIST.PROG.: 340,000
 DIST.PREC.: 20,000
 DIST.SUCC.: 20,000




SCALA 1:200

QT.RIF. 460,000

QUOTE TERRENO	485,319	484,958	484,424	484,215	483,799	483,662	483,470	482,900	482,725	482,276
DIST.PARZIALI TERRENO	4,773	7,007	2,778	5,442	1,783	2,560	7,442	2,343	5,872	
QUOTE PROGETTO					483,990	483,799	483,608			
DIST.PARZIALI PROGETTO					2,500	2,500				

SCAVI E BONIFICHE	
STERRO	3,760 m ²
RILEVATI	
TERRENO VEGETALE	0,051 m ²
SOVRASTRUTTURA STRADALE	
CASSONETTO	5,000 m


SEZIONE N.: 19
 QT. PROGETTO: 482,992
 DIST.PROG.: 360,000
 DIST.PREC.: 20,000
 DIST.SUCC.: 20,000



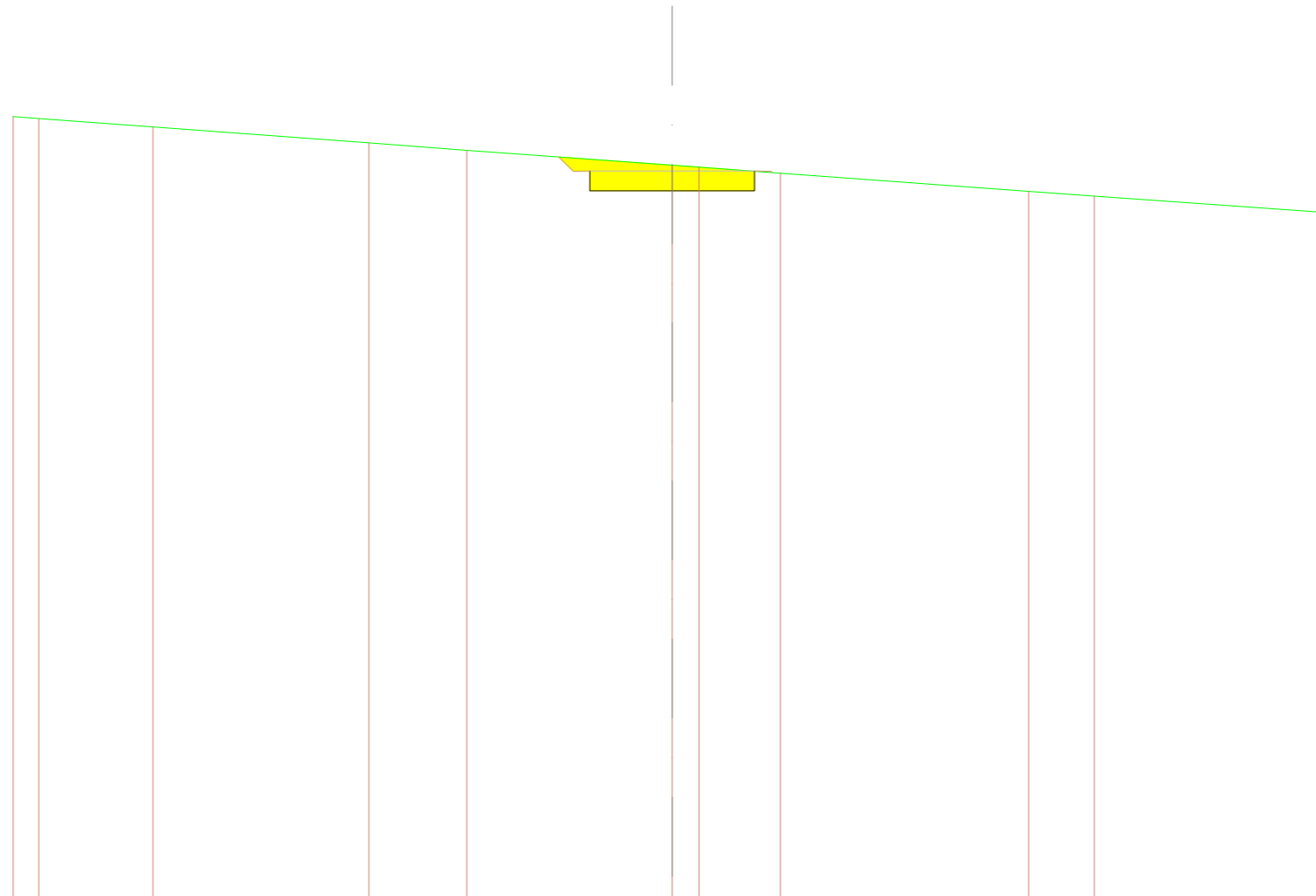
SCALA 1:200

QT.RIF. 460,000

QUOTE TERRENO	484,576	484,260	483,741	483,536	483,099	482,262	482,093	481,633
DIST.PARZIALI TERRENO	4,334	7,002	2,783	5,881	11,341	2,348	6,311	
QUOTE PROGETTO					483,285	483,099	482,915	
DIST.PARZIALI PROGETTO					2,500	2,500		

SCAVI E BONIFICHE		
STERRO		4,151 m ²
RILEVATI		
TERRENO VEGETALE		0,014 m ²
SOVRASTRUTTURA STRADALE		
CASSONETTO		5,000 m

SEZIONE N.: 20
 QT. PROGETTO: 482,191
 DIST.PROG.: 380,000
 DIST.PREC.: 20,000
 DIST.SUCC.: 20,000



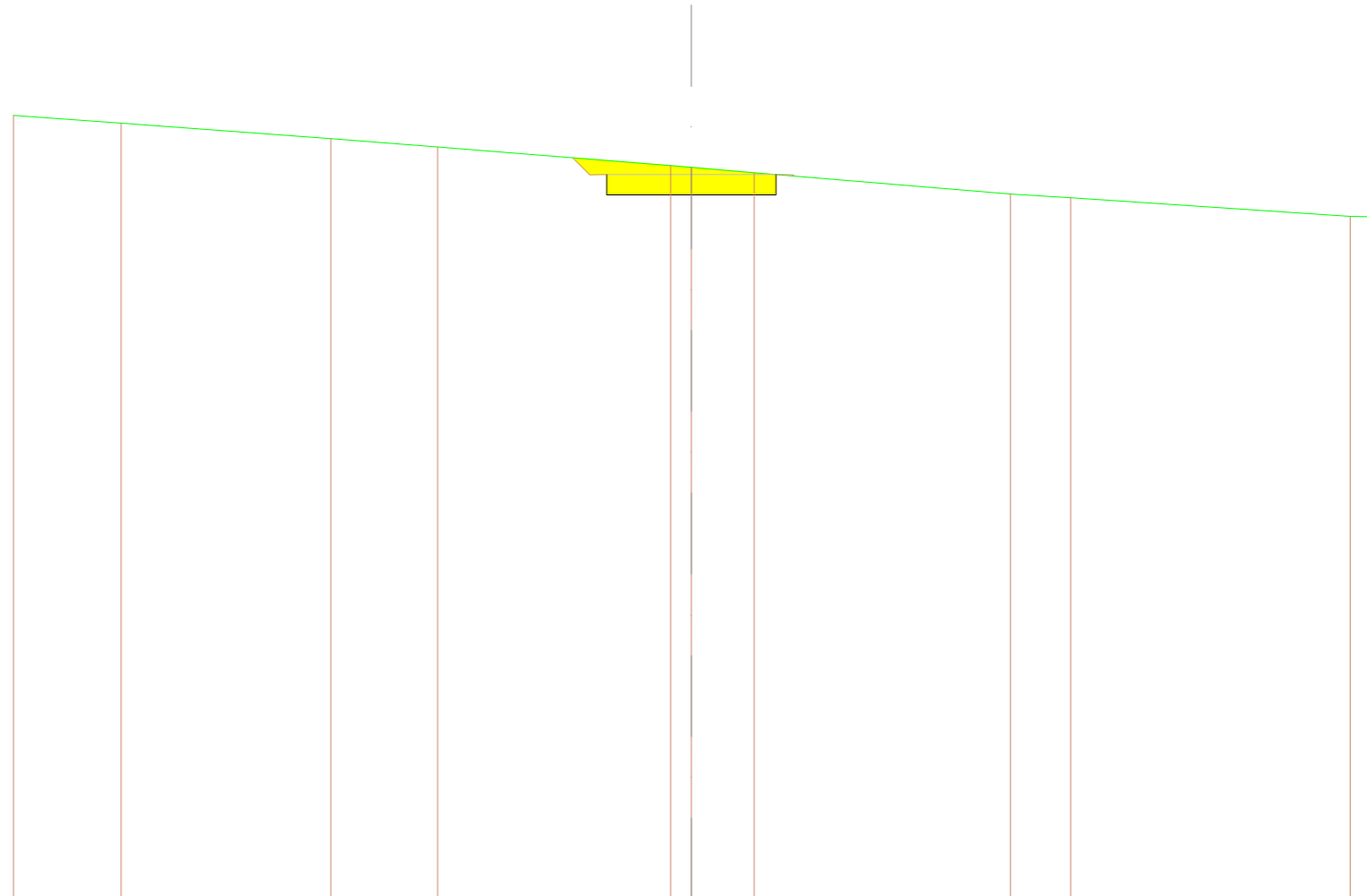
SCALA 1:200

QT.RIF. 460,000

QUOTE TERRENO		483,839	483,783	483,526		483,047	482,822		482,366	482,307	482,119		481,574	481,428		480,920
DIST.PARZIALI TERRENO		0,783	3,458	6,555	2,968	6,235	0,810	2,478	7,535	1,988	7,189					
QUOTE PROGETTO							482,549		482,366		482,179					
DIST.PARZIALI PROGETTO							2,500		2,500							

SCAVI E BONIFICHE	
STERRO	4,368 m ²
RILEVATI	
TERRENO VEGETALE	0,011 m ²
SOVRASTRUTTURA STRADALE	
CASSONETTO	5,000 m

SEZIONE N.: 21
 QT. PROGETTO: 481,492
 DIST.PROG.: 400,000
 DIST.PREC.: 20,000
 DIST.SUCC.: 20,000



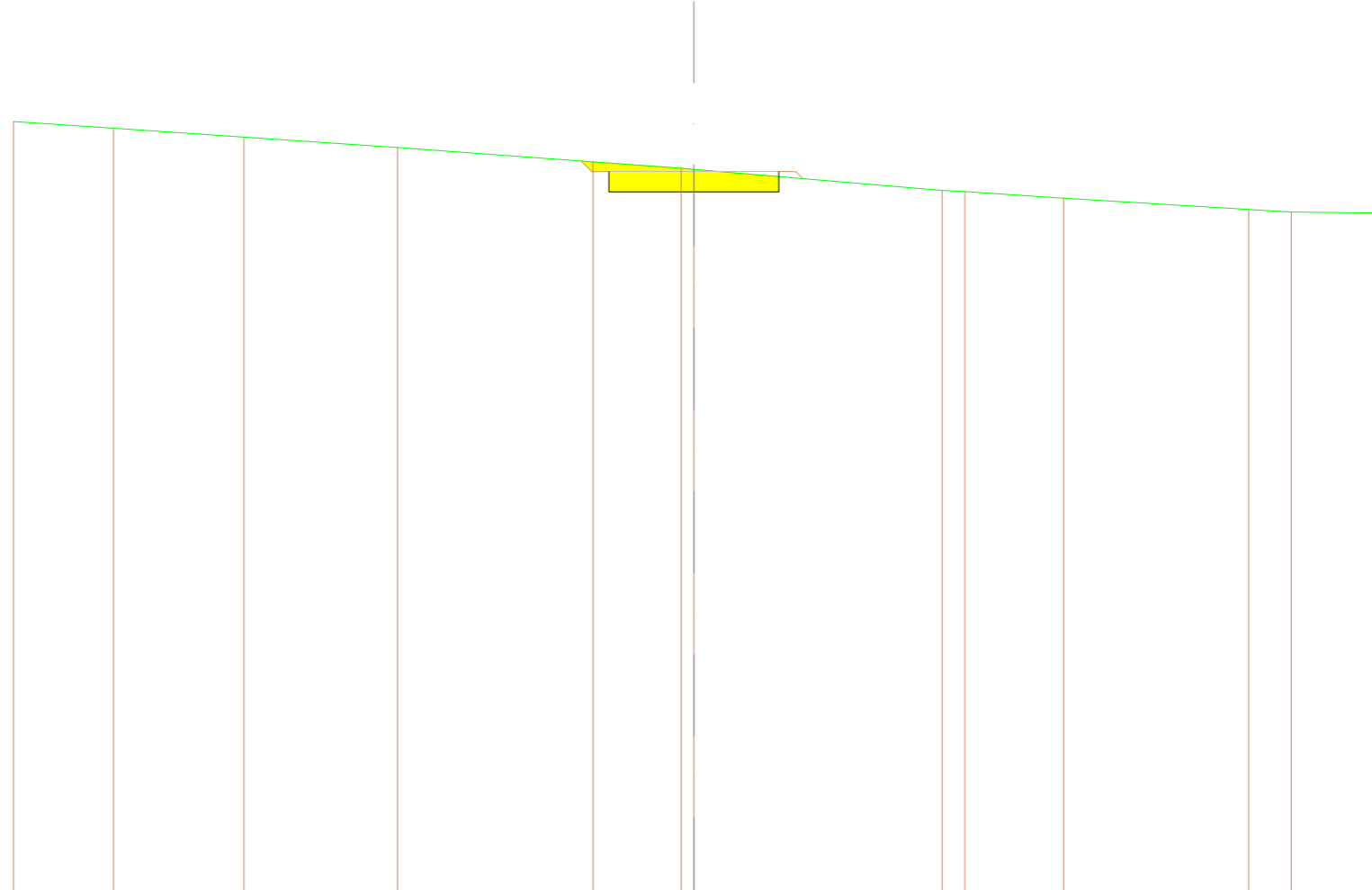
SCALA 1:200

QT.RIF. 460,000

QUOTE TERRENO	483,234	483,005	482,545	482,298		481,754	481,701	481,540		480,916	480,805		480,249	480,244
DIST.PARZIALI TERRENO	3,172	6,190	3,151	6,876	0,611	1,852	7,563	1,777	8,250	0,557				
QUOTE PROGETTO					481,903	481,701	481,487							
DIST.PARZIALI PROGETTO					2,500	2,500								

SCAVI E BONIFICHE	
STERRO	3,447 m ²
RILEVATI	
TERRENO VEGETALE	0,102 m ²
SOVRASTRUTTURA STRADALE	
CASSONETTO	5,000 m


SEZIONE N.: 22
 QT. PROGETTO: 481,310
 DIST.PROG.: 420,000
 DIST.PREC.: 20,000
 DIST.SUCC.: 20,000



SCALA 1:200

QT.RIF. 460,000

QUOTE TERRENO	482,778	482,584	482,320	482,013	481,587	481,401 481,369	480,755 480,716	480,528	480,197 480,118	480,089
DIST.PARZIALI TERRENO	2,942	3,834	4,508	5,754	2,588	7,299	0,668 2,903	5,438	1,252 2,439	
QUOTE PROGETTO					481,554	481,369	481,159			
DIST.PARZIALI PROGETTO					2,500	2,500				

SCAVI E BONIFICHE		
STERRO		2,372 m²
RILEVATI		
TERRENO VEGETALE		0,180 m²
SOVRASTRUTTURA STRADALE		
CASSONETTO		5,000 m

SEZIONE N.: 23
 QT. PROGETTO: 481,171
 DIST.PROG.: 440,000
 DIST.PREC.: 20,000
 DIST.SUCC.: 20,000




SCALA 1:200

QT.RIF. 460,000

QUOTE TERRENO		482,268	482,163		481,908	481,753		481,464		481,037	481,033		480,619	480,413	480,288	480,148
DIST.PARZIALI TERRENO		1,684	4,326	2,431	4,913		6,557		8,042		3,340	4,004	4,614			
QUOTE PROGETTO							481,194		481,033		480,904					
DIST.PARZIALI PROGETTO							2,500		2,500							

SCAVI E BONIFICHE	
STERRO	1,907 m ²
RILEVATI	
TERRENO VEGETALE	0,260 m ²
SOVRASTRUTTURA STRADALE	
CASSONETTO	5,000 m

SEZIONE N.: 24
 QT. PROGETTO: 481,032
 DIST.PROG.: 460,000
 DIST.PREC.: 20,000
 DIST.SUCC.: 20,000



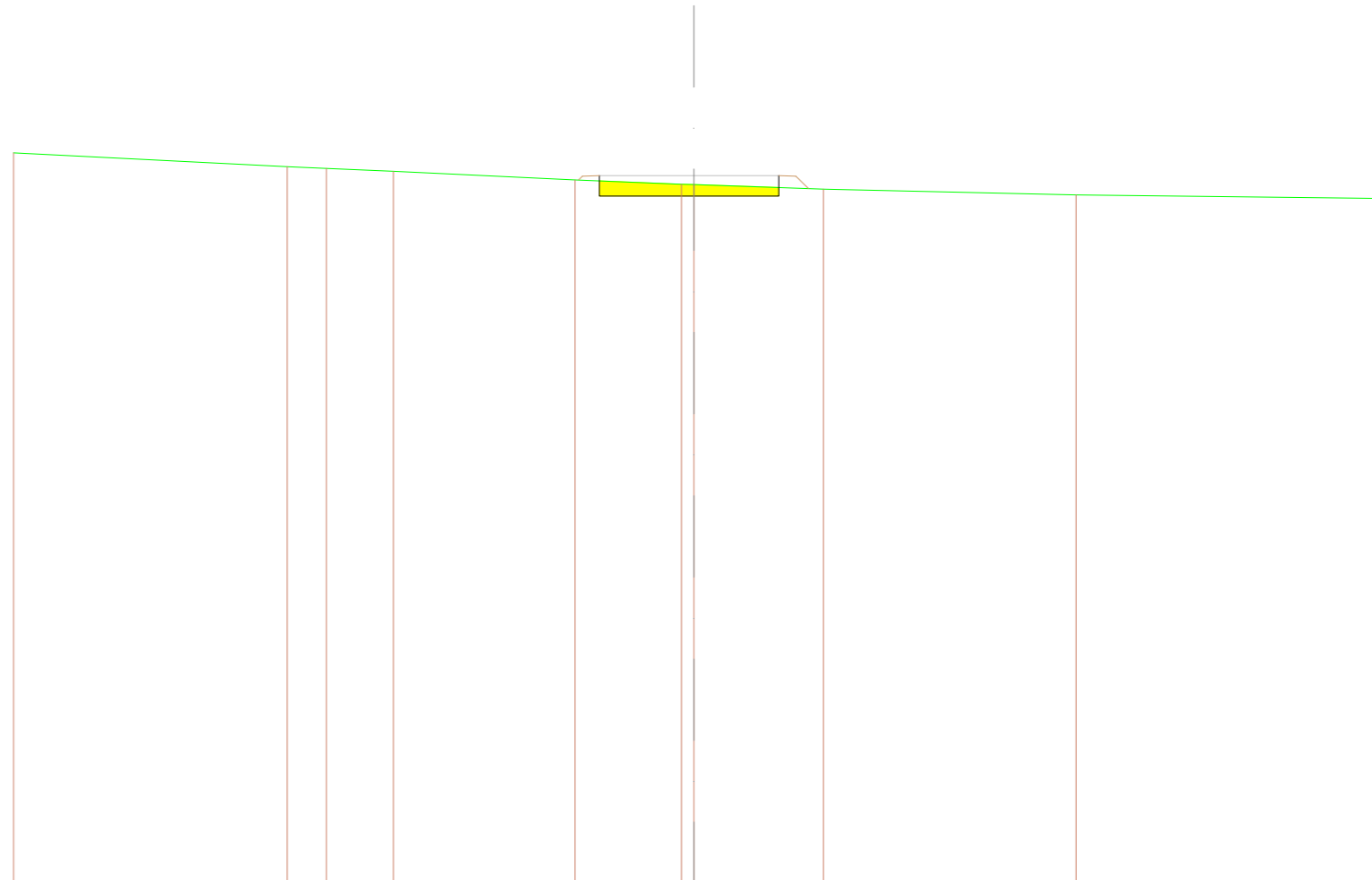
SCALA 1:200

QT.RIF. 460,000

QUOTE TERRENO		481,885	481,664	481,420		480,873	480,815	480,807		480,585		480,441	480,407	480,359	480,286
DIST.PARZIALI TERRENO		3,993	4,192	10,422		1,173	5,914	5,462		1,845	3,144	3,636			
QUOTE PROGETTO						480,931	480,807	480,713							
DIST.PARZIALI PROGETTO						2,500	2,500								

SCAVI E BONIFICHE	
STERRO	1,828 m ²
RILEVATI	
TERRENO VEGETALE	0,314 m ²
SOVRASTRUTTURA STRADALE	
CASSONETTO	5,276 m


SEZIONE N.: 25
 QT. PROGETTO: 480,893
 DIST.PROG.: 480,000
 DIST.PREC.: 20,000
 DIST.SUCC.: 20,000




SCALA 1:200

QT.RIF. 460,000

QUOTE TERRENO	481,568	481,161	481,107	481,020	480,772	480,642	480,630	480,501	480,328	480,228
DIST.PARZIALI TERRENO	8,042	1,158	1,972	5,334	3,131	3,813	7,419	8,768		
QUOTE PROGETTO					480,742	480,630	480,546			
DIST.PARZIALI PROGETTO					2,776	2,500				

SCAVI E BONIFICHE		
STERRO		3,110 m ²
RILEVATI		
TERRENO VEGETALE		0,064 m ²
SOVRASTRUTTURA STRADALE		
CASSONETTO		5,000 m

SEZIONE N.: 27
 QT. PROGETTO: 480,614
 DIST.PROG.: 520,000
 DIST.PREC.: 20,000
 DIST.SUCC.: 20,000



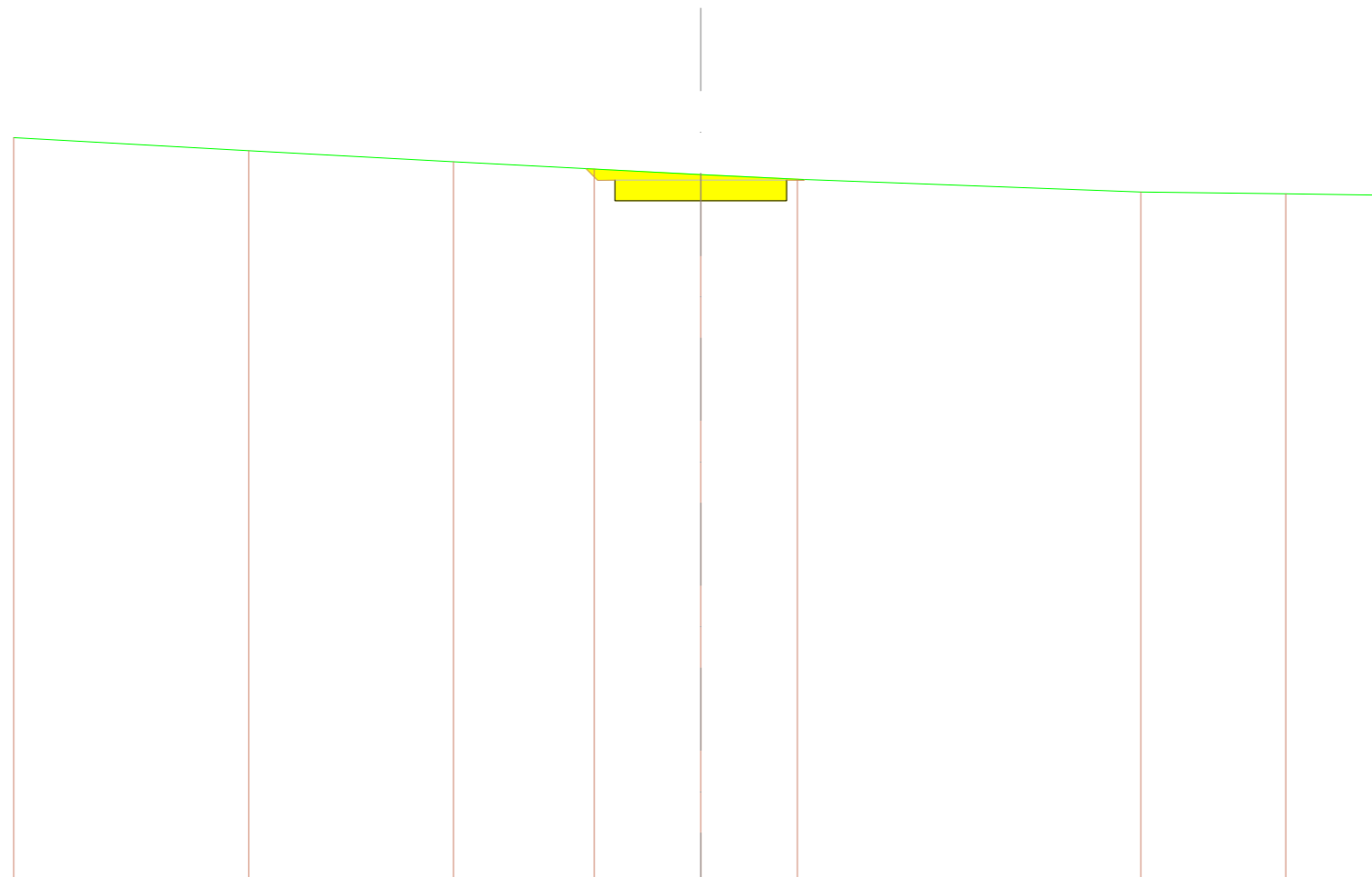
SCALA 1:200

QT.RIF. 460,000

QUOTE TERRENO	481,612	481,469	481,260	480,961	480,766	480,620	480,498	480,349	480,155	480,073	480,010
DIST.PARZIALI TERRENO	2,686	4,037	5,963	4,097	3,216	2,687	4,157	5,843	4,218	3,095	
QUOTE PROGETTO					480,734	480,620	480,506				
DIST.PARZIALI PROGETTO					2,500	2,500					

SCAVI E BONIFICHE	
STERRO	4,030 m ²
SOVRASTRUTTURA STRADALE	
CASSONETTO	5,000 m


SEZIONE N.: 28
 QT. PROGETTO: 480,475
 DIST.PROG.: 540,000
 DIST.PREC.: 20,000
 DIST.SUCC.: 20,000



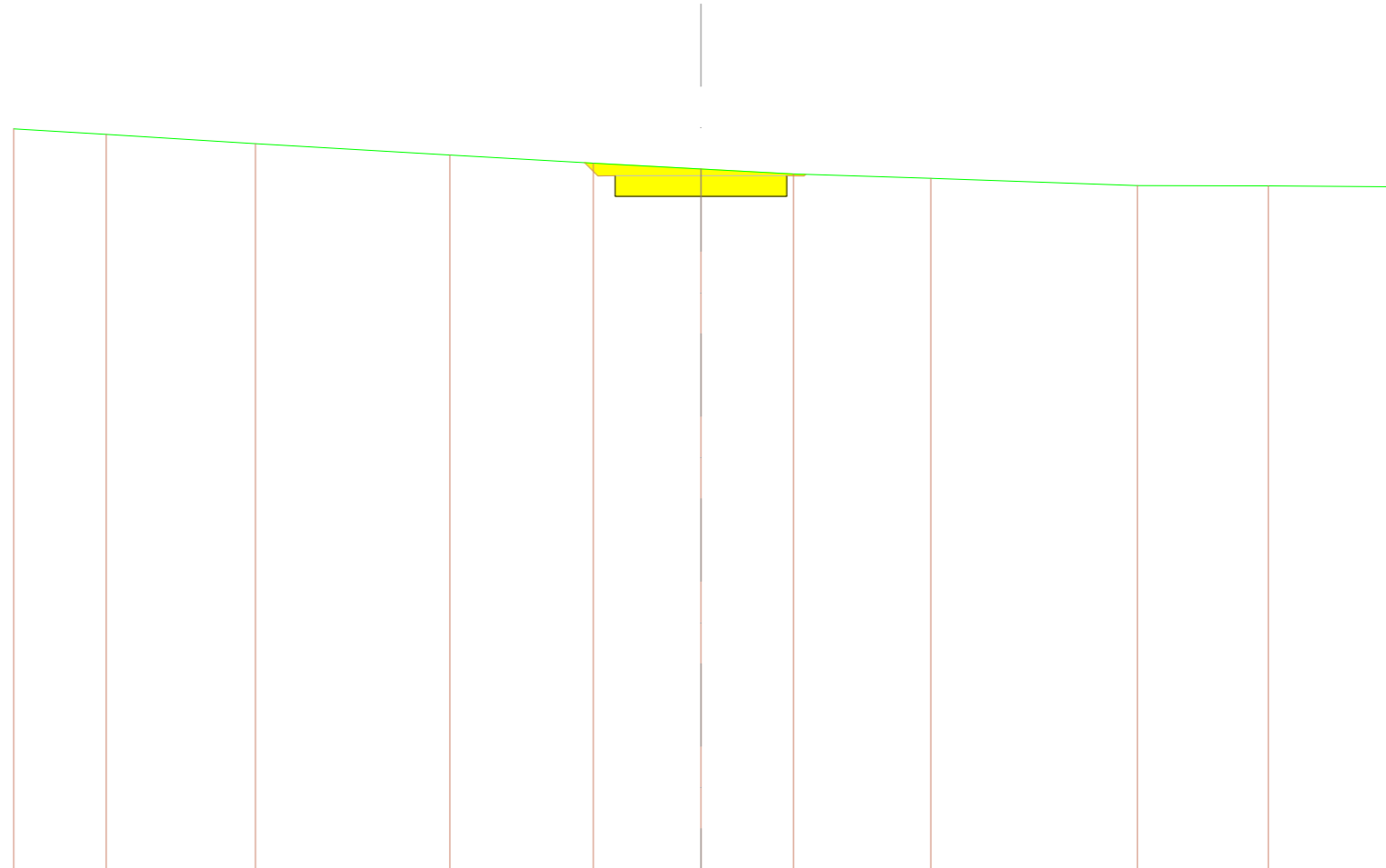
SCALA 1:200

QT.RIF. 460,000

QUOTE TERRENO	481,710	481,326	481,004	480,791	480,637	480,497	480,129	480,078	480,028
DIST.PARZIALI TERRENO	6,844	5,963	4,098	3,096	2,807	10,000	4,218	2,975	
QUOTE PROGETTO				480,761	480,637	480,512			
DIST.PARZIALI PROGETTO				2,500	2,500				

SCAVI E BONIFICHE		
STERRO		4,258 m ²
SOVRASTRUTTURA STRADALE		
CASSONETTO		5,000 m

SEZIONE N.: 29
 QT. PROGETTO: 480,336
 DIST.PROG.: 560,000
 DIST.PREC.: 20,000
 DIST.SUCC.: 20,000



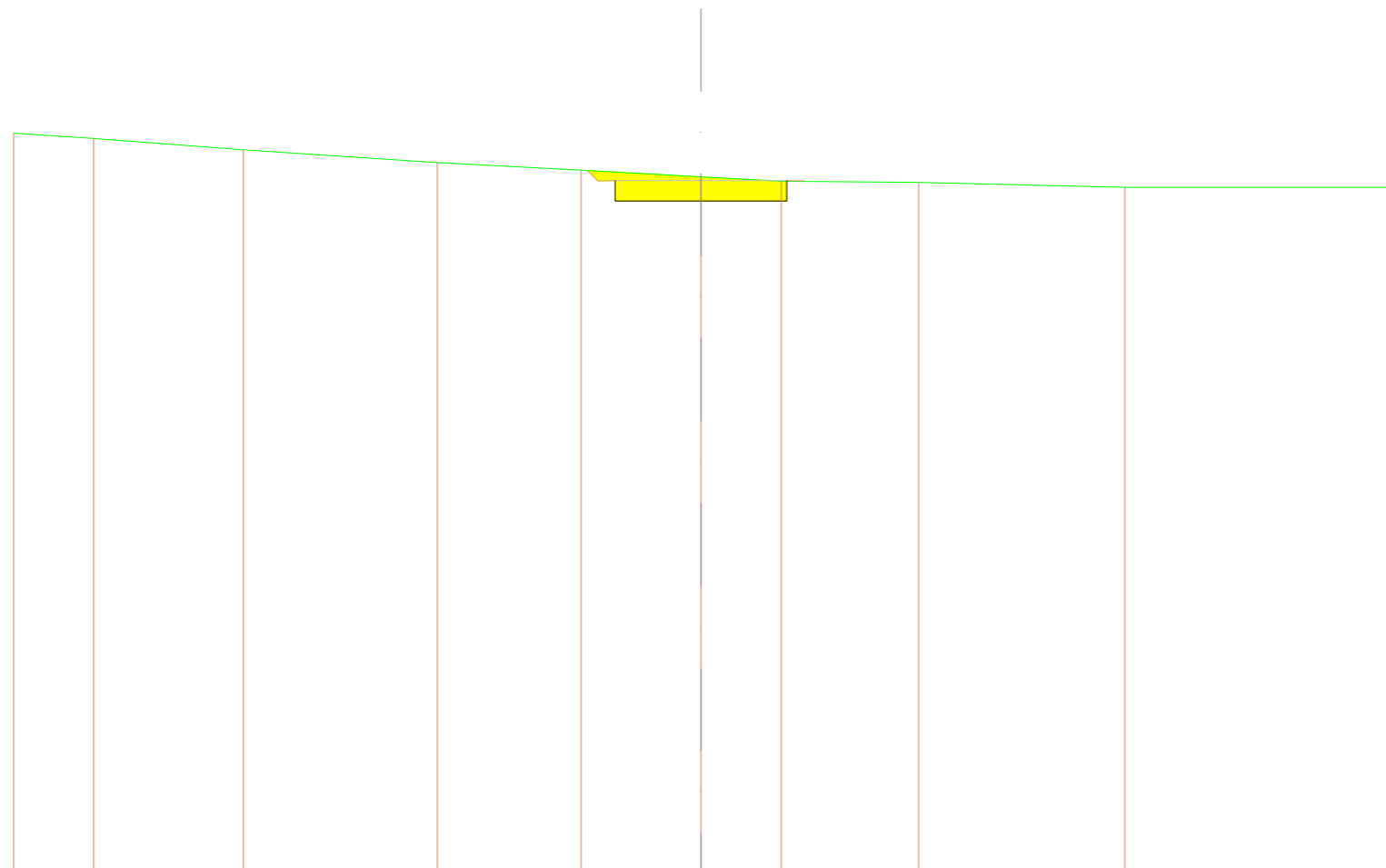
SCALA 1:200

QT.RIF. 460,000

QUOTE TERRENO		481,701	481,537	481,270	480,938	480,702	480,532	480,386	480,258	480,046	480,043	480,018	
DIST.PARZIALI TERRENO		2,691	4,349	5,653	4,172	3,135	2,695	3,995	6,007	3,817	3,486		
QUOTE PROGETTO						480,668	480,532	480,397					
DIST.PARZIALI PROGETTO							2,500	2,500					

SCAVI E BONIFICHE	
STERRO	3,728 m ²
RILEVATI	
TERRENO VEGETALE	0,009 m ²
SOVRASTRUTTURA STRADALE	
CASSONETTO	5,000 m


SEZIONE N.: 30
 QT. PROGETTO: 480,197
 DIST.PROG.: 580,000
 DIST.PREC.: 20,000
 DIST.SUCC.: 20,000



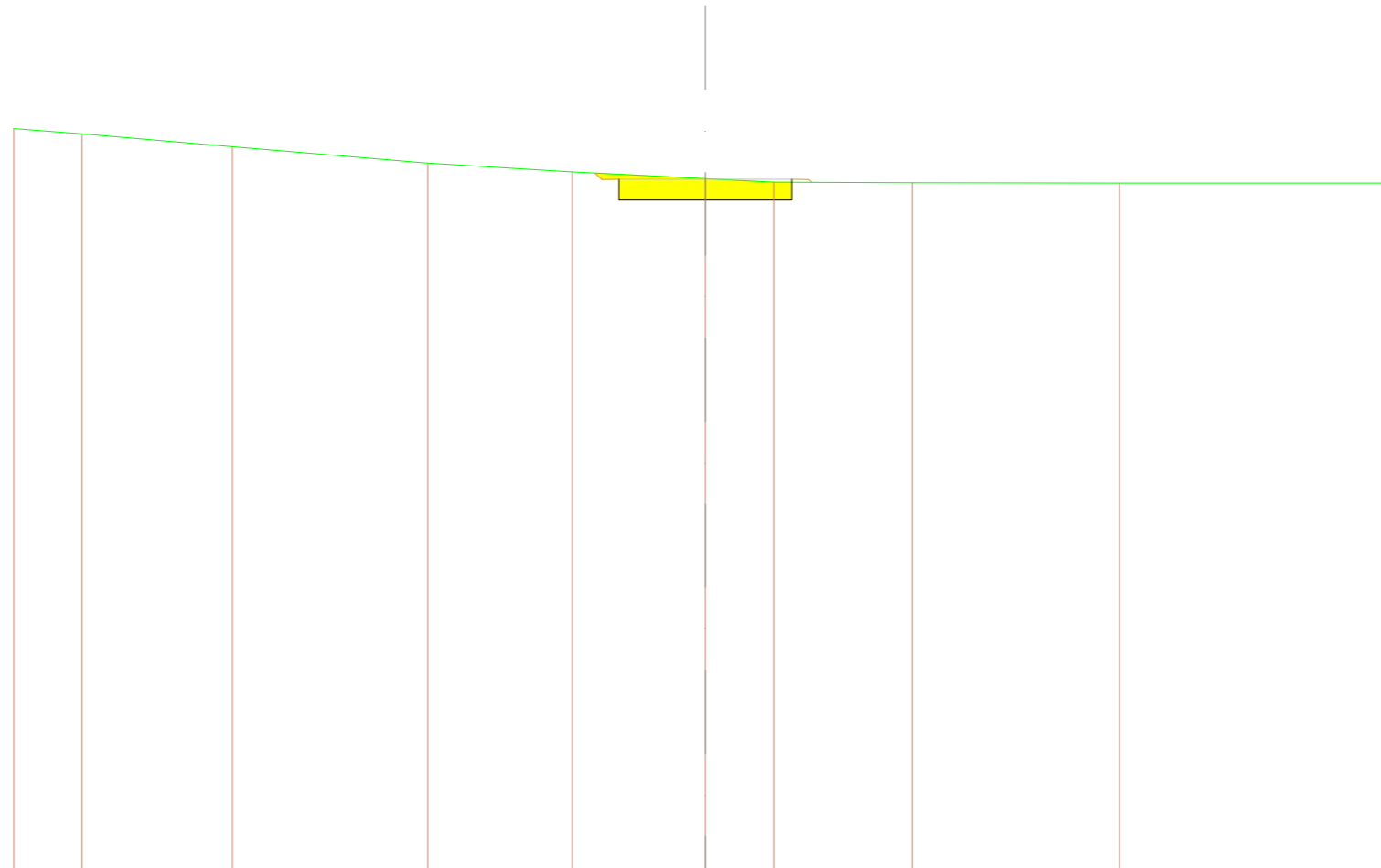
SCALA 1:200

QT.RIF. 460,000

QUOTE TERRENO	481,575	481,418	481,094	480,720	480,499	480,307	480,178	480,142	480,000	480,000
DIST.PARZIALI TERRENO	2,331	4,352	5,649	4,175	3,493	2,334	3,998	6,004	7,665	
QUOTE PROGETTO					480,444	480,307	480,177			
DIST.PARZIALI PROGETTO					2,500	2,500				

SCAVI E BONIFICHE		
STERRO		3,192 m ²
RILEVATI		
TERRENO VEGETALE		0,043 m ²
SOVRASTRUTTURA STRADALE		
CASSONETTO		5,000 m


SEZIONE N.: 31
 QT. PROGETTO: 480,107
 DIST.PROG.: 600,000
 DIST.PREC.: 20,000
 DIST.SUCC.: 20,000



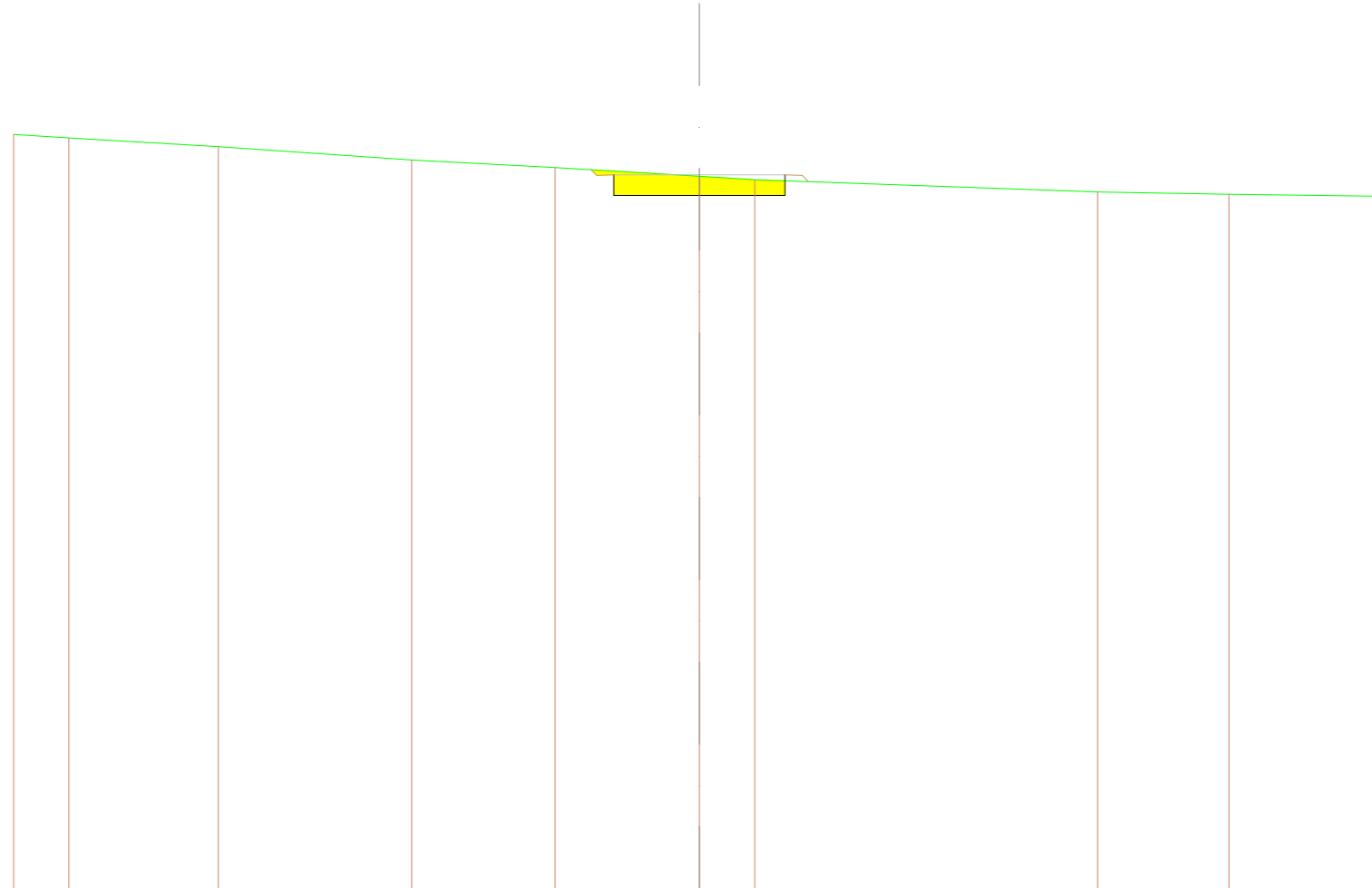
SCALA 1:200

QT.RIF. 460,000

QUOTE TERRENO	481,574	481,417	481,046	480,574	480,319	480,125	480,025	480,007	480,000	480,000
DIST.PARZIALI TERRENO	1,970	4,355	5,646	4,178	3,850	1,973	4,001	6,001	8,025	
QUOTE PROGETTO					480,251	480,125	480,023			
DIST.PARZIALI PROGETTO						2,500	2,500			

SCAVI E BONIFICHE		
STERRO		2,881 m²
RILEVATI		
TERRENO VEGETALE		0,105 m²
SOVRASTRUTTURA STRADALE		
CASSONETTO		5,000 m


SEZIONE N.: 32
 QT. PROGETTO: 480,825
 DIST.PROG.: 620,000
 DIST.PREC.: 20,000
 DIST.SUCC.: 20,000



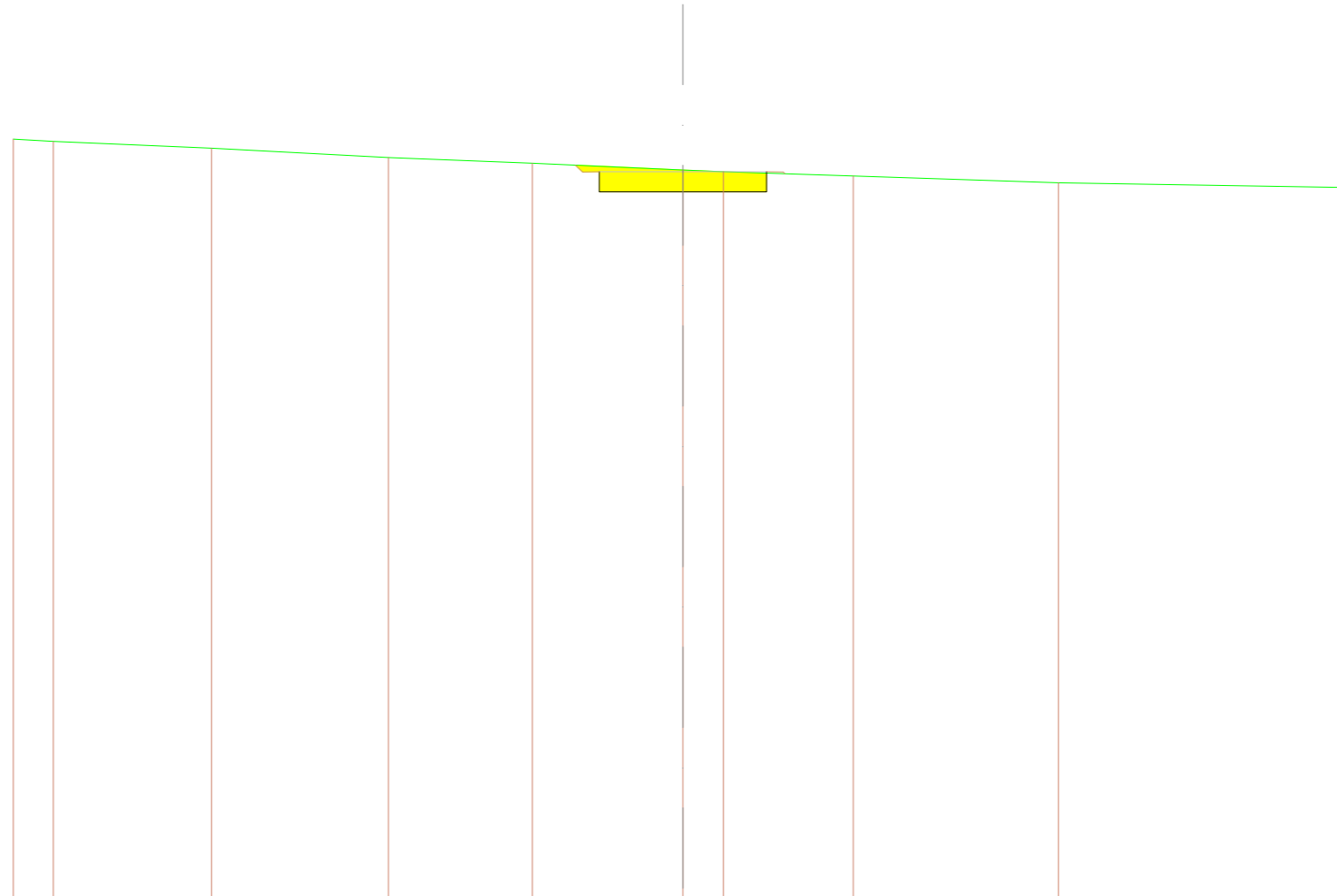
SCALA 1:200

QT.RIF. 460,000

QUOTE TERRENO												
	482,008	481,901	481,647	481,258	481,040	480,784	480,686		480,325	480,263	480,204	
DIST.PARZIALI TERRENO	1,609	4,359	5,643	4,181	4,208	1,613	10,002		3,827	4,559		
QUOTE PROGETTO						480,936	480,784	480,654				
DIST.PARZIALI PROGETTO						2,500	2,500					

SCAVI E BONIFICHE		
STERRO		3,389 m ²
RILEVATI		
TERRENO VEGETALE		0,024 m ²
SOVRASTRUTTURA STRADALE		
CASSONETTO		5,000 m

SEZIONE N.: 33
 QT. PROGETTO: 481,826
 DIST.PROG.: 640,000
 DIST.PREC.: 20,000
 DIST.SUCC.: 20,000



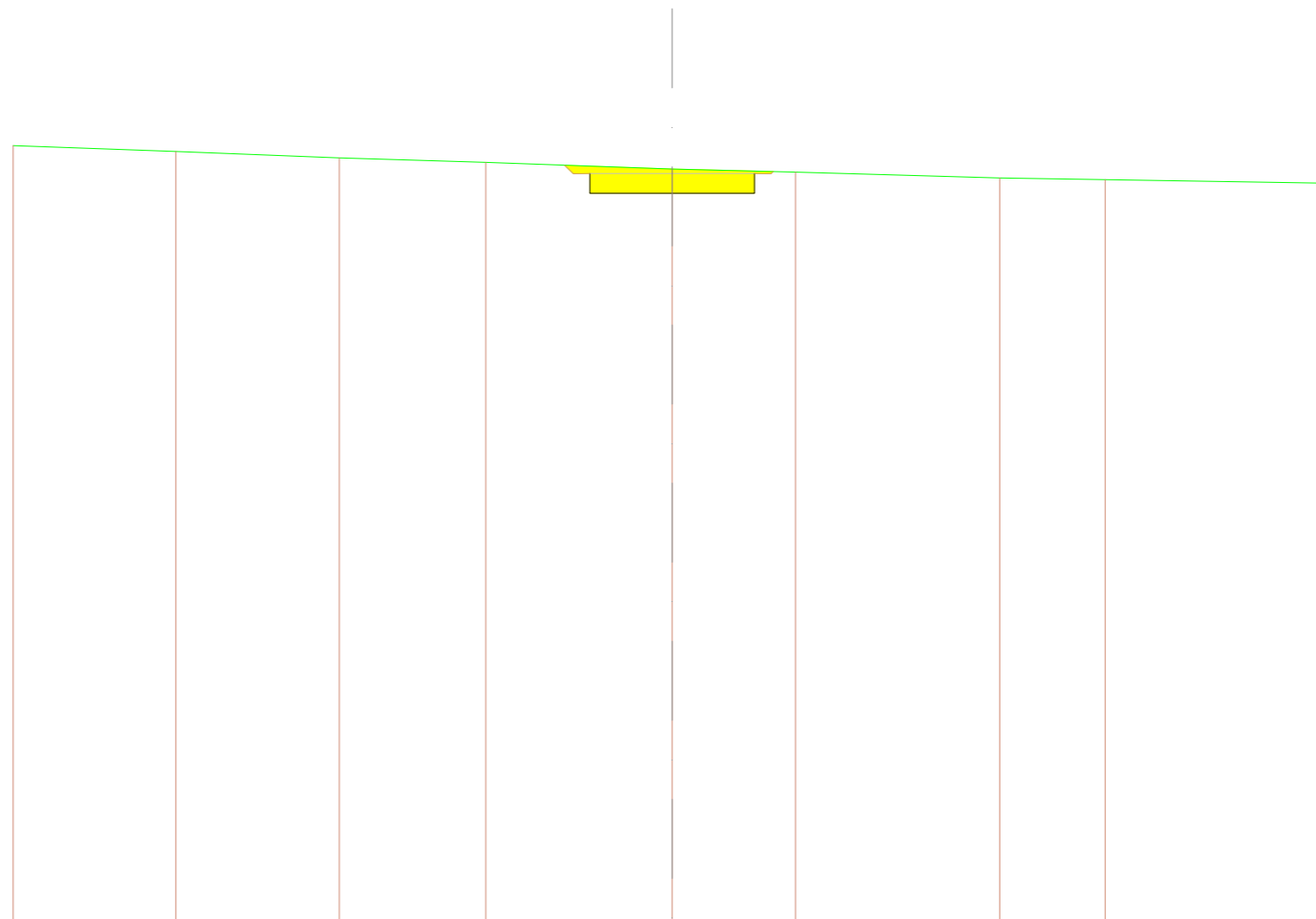
SCALA 1:200

QT.RIF. 460,000

QUOTE TERRENO	482,801	482,736	482,526	482,254	482,085	481,879	481,823	481,704	481,496	481,355
DIST.PARZIALI TERRENO	1,191	4,731	5,279	4,304	4,495	1,211	3,878	6,132	8,779	
QUOTE PROGETTO					481,993	481,879	481,764			
DIST.PARZIALI PROGETTO					2,500	2,500				

SCAVI E BONIFICHE	
STERRO	3,890 m ²
SOVRASTRUTTURA STRADALE	
CASSONETTO	5,000 m

SEZIONE N.: 34
 QT. PROGETTO: 482,827
 DIST.PROG.: 660,000
 DIST.PREC.: 20,000
 DIST.SUCC.: 20,000



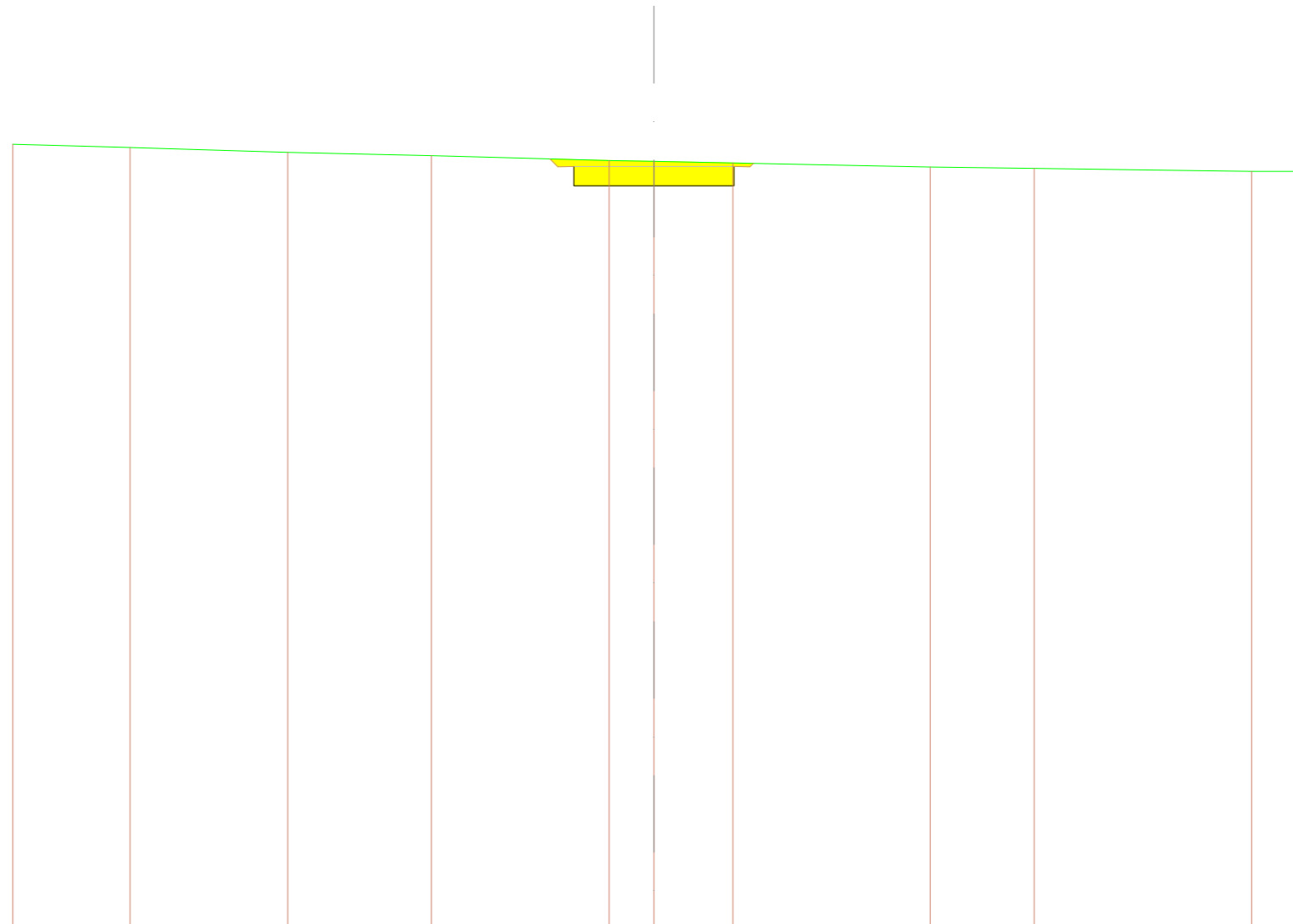
SCALA 1:200

QT.RIF. 460,000

QUOTE TERRENO	483,670	483,497	483,299	483,161	482,960	482,868	482,691	482,641	482,526
DIST.PARZIALI TERRENO	4,938	4,960	4,441	5,661	3,741	6,201	3,200	6,858	
QUOTE PROGETTO					483,049	482,960	482,896		
DIST.PARZIALI PROGETTO					2,500	2,500			

SCAVI E BONIFICHE	
STERRO	3,984 m ²
SOVRASTRUTTURA STRADALE	
CASSONETTO	5,000 m

SEZIONE N.: 35
 QT. PROGETTO: 483,827
 DIST.PROG.: 680,000
 DIST.PREC.: 20,000
 DIST.SUCC.: 20,000



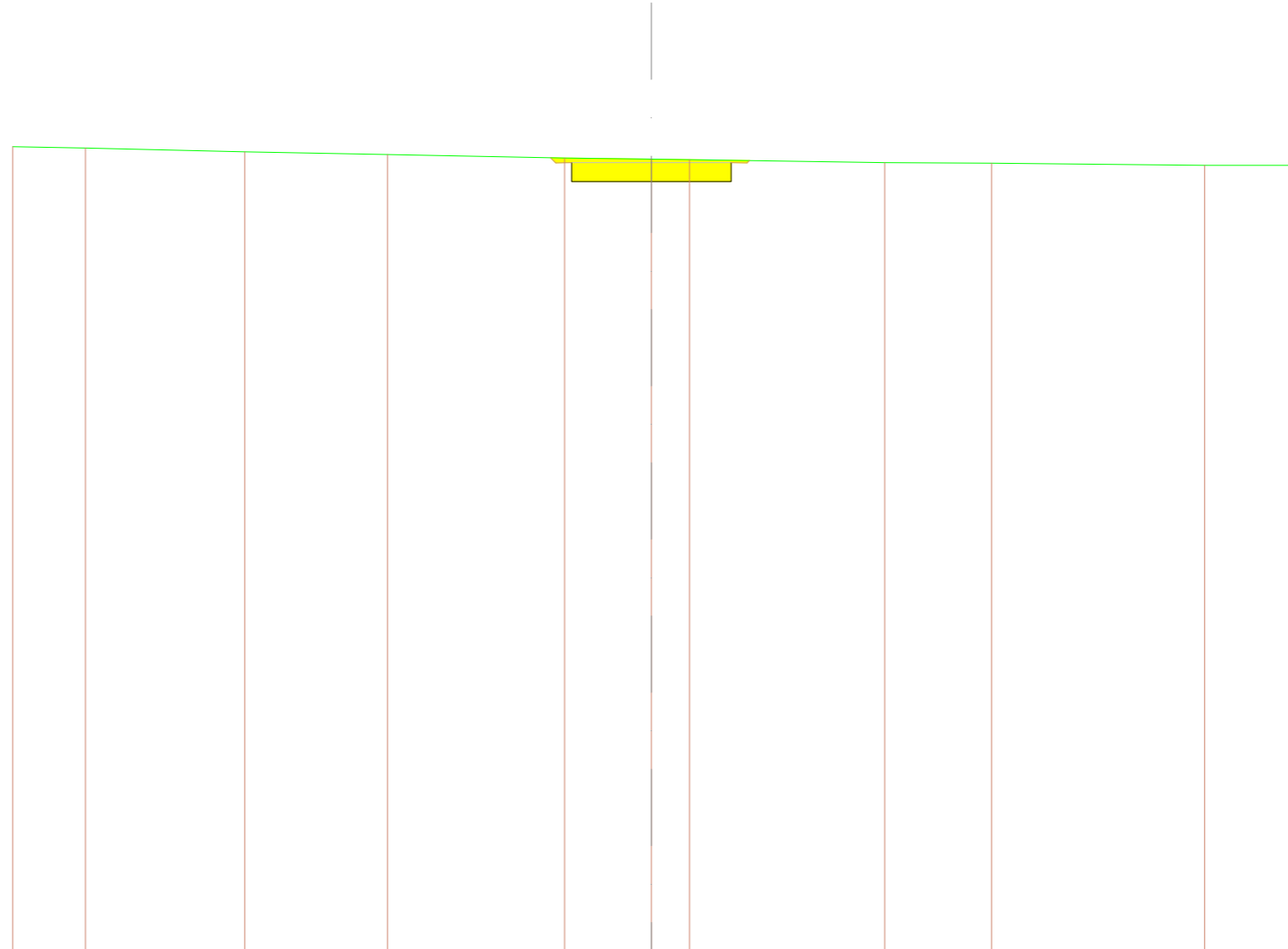
SCALA 1:200

QT.RIF. 460,000

QUOTE TERRENO	484,520	484,420	484,267	484,160	484,009	483,983	483,938	483,805	483,768	483,676	483,672
DIST.PARZIALI TERRENO	3,659	4,919	4,482	5,540	1,400	2,462	6,160	3,241	6,781	1,356	
QUOTE PROGETTO					484,039	483,983	483,937				
DIST.PARZIALI PROGETTO					2,500	2,500					

SCAVI E BONIFICHE	
STERRO	3,660 m ²
SOVRASTRUTTURA STRADALE	
CASSONETTO	5,000 m

SEZIONE N.: 36
 QT. PROGETTO: 484,828
 DIST.PROG.: 700,000
 DIST.PREC.: 20,000
 DIST.SUCC.: 20,000



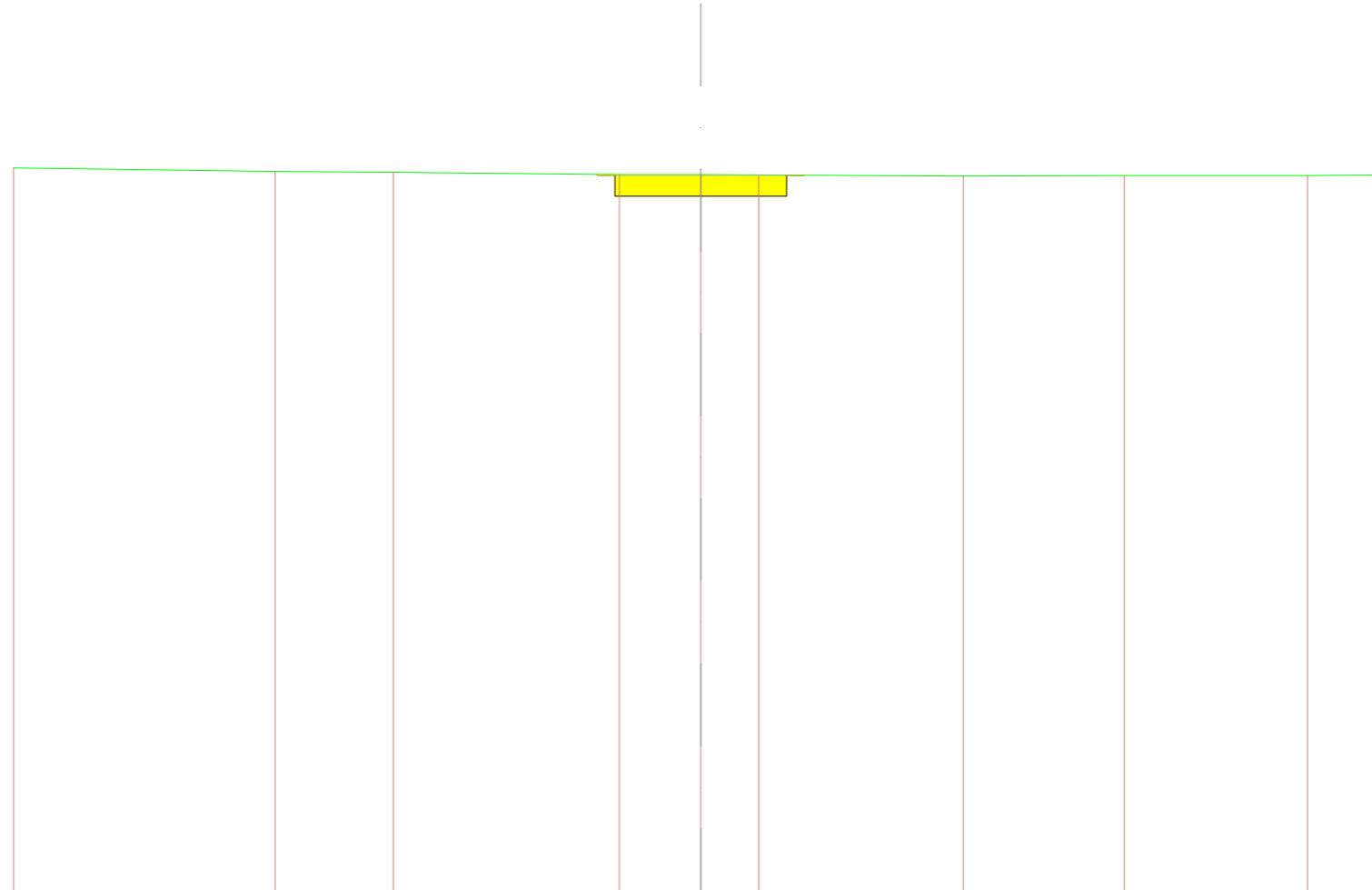
SCALA 1:200

QT.RIF. 460,000

QUOTE TERRENO	485,327	485,279	485,160	485,083	484,970	484,936	484,920	484,827	484,804	484,744	484,743
DIST.PARZIALI TERRENO	2,274	4,993	4,467	5,551	2,715	1,183	6,109	3,351	6,667	2,681	
QUOTE PROGETTO					484,967	484,936	484,901				
DIST.PARZIALI PROGETTO					2,500	2,500					

SCAVI E BONIFICHE	
STERRO	3,121 m ²
SOVRASTRUTTURA STRADALE	
CASSONETTO	5,000 m

SEZIONE N.: 37
 QT. PROGETTO: 485,823
 DIST.PROG.: 720,000
 DIST.PREC.: 20,000
 DIST.SUCC.: 20,000



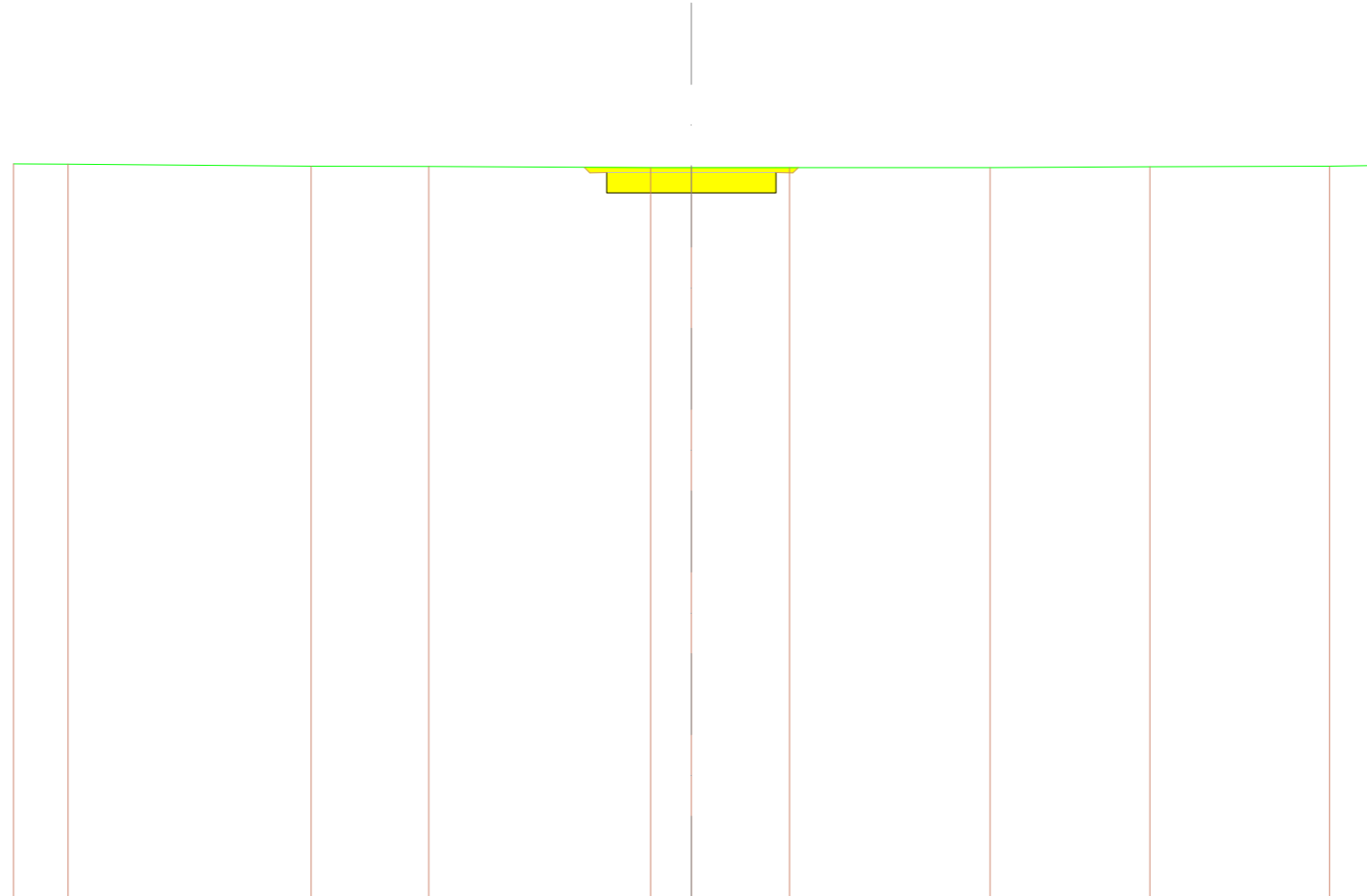
SCALA 1:200

QT.RIF. 465,000

QUOTE TERRENO	486,038	485,938	485,913	485,849	485,842	485,837	485,806	485,816	485,819	485,838
DIST.PARZIALI TERRENO	7,610	3,437	6,580	2,373	1,686	5,958	4,681	5,336	2,339	
QUOTE PROGETTO				485,850	485,842	485,832				
DIST.PARZIALI PROGETTO				2,500	2,500					

SCAVI E BONIFICHE	
STERRO	3,889 m ²
SOVRASTRUTTURA STRADALE	
CASSONETTO	5,000 m


SEZIONE N.: 38
 QT. PROGETTO: 486,551
 DIST.PROG.: 740,000
 DIST.PREC.: 20,000
 DIST.SUCC.: 20,000




SCALA 1:200

QT.RIF. 465,000

QUOTE TERRENO	486,803	486,793		486,734	486,724		486,691	486,692	486,695		486,689	486,715		486,736	486,749
DIST.PARZIALI TERRENO	1,614	7,165	3,474	6,543	1,204	2,892	5,922	4,717	5,300	1,170					
QUOTE PROGETTO							486,698	486,692	486,695						
DIST.PARZIALI PROGETTO							2,500	2,500							

SCAVI E BONIFICHE		
STERRO		4,462 m²
SOVRASTRUTTURA STRADALE		
CASSONETTO		5,000 m

SEZIONE N.: 39
 QT. PROGETTO: 487,260
 DIST.PROG.: 760,000
 DIST.PREC.: 20,000
 DIST.SUCC.: 20,000




SCALA 1:200

QT.RIF. 465,000

QUOTE TERRENO		487,519	487,514		487,487	487,492		487,488	487,510		487,528		487,576		487,616
DIST.PARZIALI TERRENO		2,819	7,129	3,510	6,542	4,097	5,885	4,754	5,264						
QUOTE PROGETTO						487,489		487,488	487,501						
DIST.PARZIALI PROGETTO						2,500	2,500								

SCAVI E BONIFICHE	
STERRO	4,735 m ²
SOVRASTRUTTURA STRADALE	
CASSONETTO	5,000 m

SEZIONE N.: 40
 QT. PROGETTO: 487,969
 DIST.PROG.: 780,000
 DIST.PREC.: 20,000
 DIST.SUCC.: 20,000



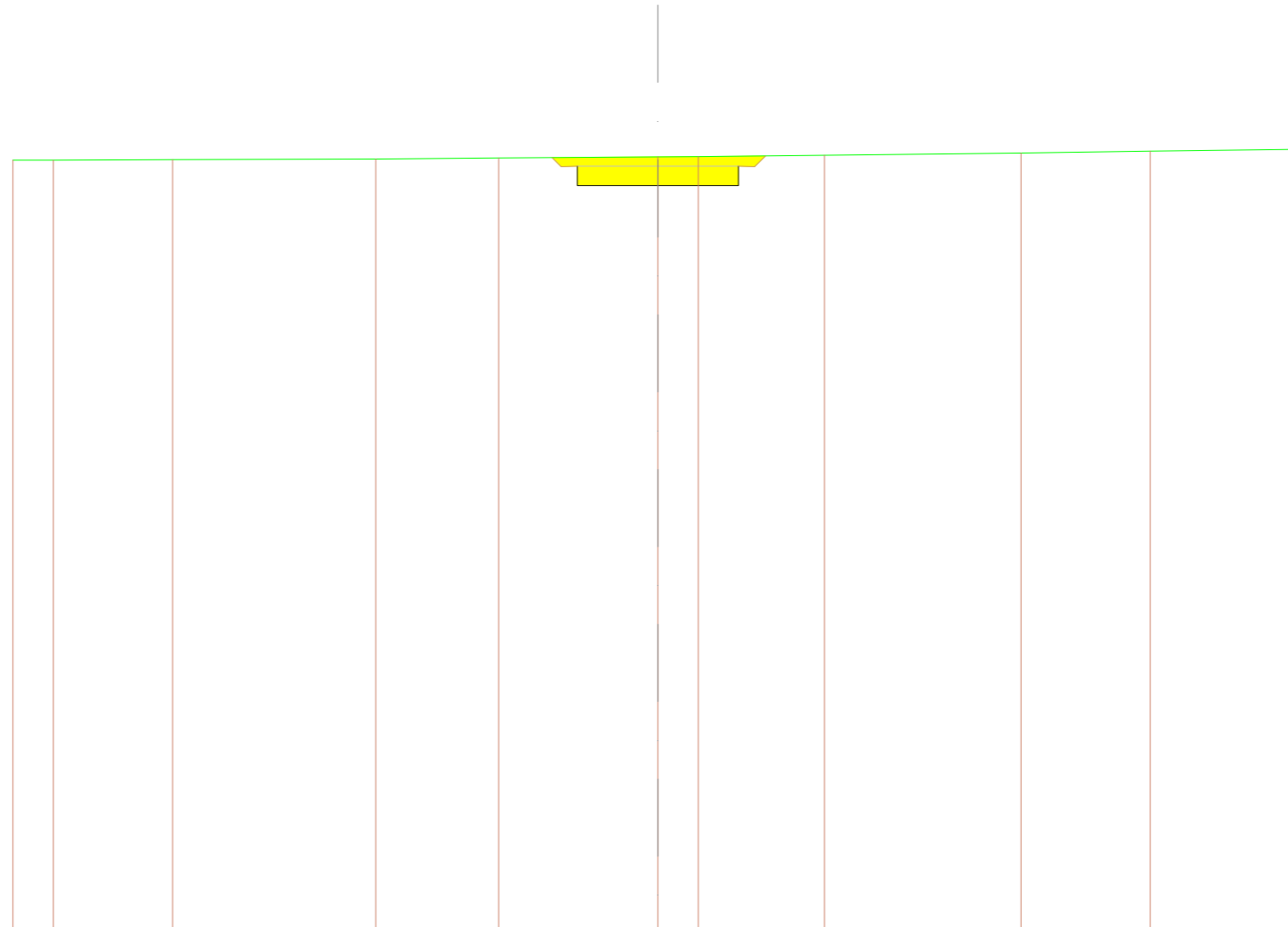
SCALA 1:200

QT.RIF. 465,000

QUOTE TERRENO	488,214	488,210	488,215	488,209	488,227	488,241	488,243	488,280	488,320	488,377	488,430
DIST.PARZIALI TERRENO	1,008	3,430	6,574	3,713	5,277	1,014	3,997	6,007	4,280	4,702	
QUOTE PROGETTO					488,234	488,241	488,257				
DIST.PARZIALI PROGETTO						2,500	2,500				

SCAVI E BONIFICHE	
STERRO	4,839 m ²
SOVRASTRUTTURA STRADALE	
CASSONETTO	5,000 m

SEZIONE N.: 41
 QT. PROGETTO: 488,678
 DIST.PROG.: 800,000
 DIST.PREC.: 20,000
 DIST.SUCC.: 20,000



SCALA 1:200

QT.RIF. 465,000

QUOTE TERRENO	488,864	488,864	488,883	488,901	488,934	488,967	488,975	489,020	489,085	489,143	489,209
DIST.PARZIALI TERRENO	1,255	3,702	6,299	3,805	4,939	1,256	3,909	6,092	4,012	4,731	
QUOTE PROGETTO						488,950	488,967	488,989			
DIST.PARZIALI PROGETTO						2,500	2,500				

SCAVI E BONIFICHE	
STERRO	4,547 m ²
SOVRASTRUTTURA STRADALE	
CASSONETTO	5,000 m


SEZIONE N.: 42
 QT. PROGETTO: 489,387
 DIST.PROG.: 820,000
 DIST.PREC.: 20,000
 DIST.SUCC.: 20,000




SCALA 1:200

QT.RIF. 465,000

QUOTE TERRENO	489,493	489,498		489,560	489,591	489,632	489,681	489,751	489,827	489,894
DIST.PARZIALI TERRENO	1,460		10,001	3,806	4,733	5,371	6,091	4,014	4,525	
QUOTE PROGETTO					489,610	489,632	489,655			
DIST.PARZIALI PROGETTO					2,500	2,500				

SCAVI E BONIFICHE		
STERRO		2,934 m²
RILEVATI		
TERRENO VEGETALE		0,013 m²
SOVRASTRUTTURA STRADALE		
CASSONETTO		5,000 m


SEZIONE N.: 43
 QT. PROGETTO: 490,111
 DIST.PROG.: 840,000
 DIST.PREC.: 20,000
 DIST.SUCC.: 20,000



QUOTE TERRENO	489,945		489,983		490,076		490,084	490,087		490,283		490,329		490,572		490,822
DIST.PARZIALI TERRENO		11,323		4,036		4,642	1,330	3,659		6,348		3,283		5,379		
QUOTE PROGETTO						490,080	490,084	490,149								
DIST.PARZIALI PROGETTO							2,500	2,500								

SCAVI E BONIFICHE	
STERRO	4,190 m ²
SOVRASTRUTTURA STRADALE	
CASSONETTO	5,000 m


SEZIONE N.: 45
 QT. PROGETTO: 493,242
 DIST.PROG.: 880,000
 DIST.PREC.: 20,000
 DIST.SUCC.: 20,000




SCALA 1:200

QT.RIF. 470,000

QUOTE TERRENO	492,780	492,866	492,999	493,154	493,403	493,417	493,620	494,014	494,283	494,818	494,839
DIST.PARZIALI TERRENO	4,193	5,566	4,065	5,943	3,455	6,319	3,312	6,696			
QUOTE PROGETTO					493,308	493,417	493,564				
DIST.PARZIALI PROGETTO					2,500	2,500					

SCAVI E BONIFICHE		
STERRO		3,311 m ²
RILEVATI		
TERRENO VEGETALE		0,039 m ²
SOVRASTRUTTURA STRADALE		
CASSONETTO		5,000 m


SEZIONE N.: 46
 QT. PROGETTO: 494,950
 DIST.PROG.: 900,000
 DIST.PREC.: 20,000
 DIST.SUCC.: 20,000



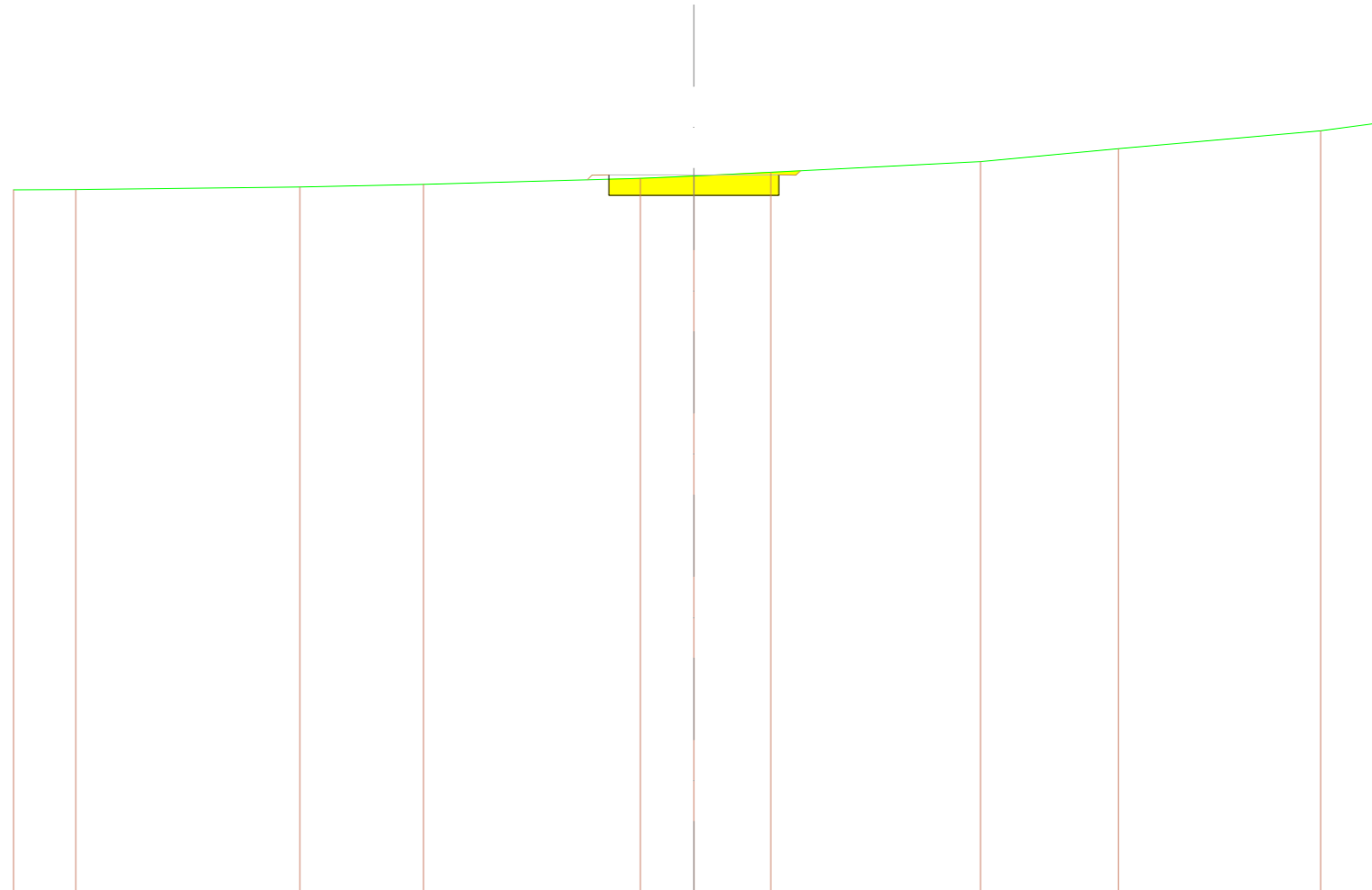
SCALA 1:200

QT.RIF. 475,000

QUOTE TERRENO	494,463	494,507	494,604	494,727	494,933	494,986	495,125	495,477	495,751	496,297	496,407
DIST.PARZIALI TERRENO	3,426	5,551	4,080	5,928	1,015	2,688	6,304	3,327	6,681	1,000	
QUOTE PROGETTO					494,881	494,986	495,116				
DIST.PARZIALI PROGETTO					2,500	2,500					

SCAVI E BONIFICHE		
STERRO		2,931 m ²
RILEVATI		
TERRENO VEGETALE		0,073 m ²
SOVRASTRUTTURA STRADALE		
CASSONETTO		5,000 m

SEZIONE N.: 47
 QT. PROGETTO: 496,207
 DIST.PROG.: 920,000
 DIST.PREC.: 20,000
 DIST.SUCC.: 20,000




SCALA 1:200

QT.RIF. 475,000

QUOTE TERRENO	495,770	495,778		495,854	495,926		496,106	496,179	496,284		496,600	496,980		497,505	497,716
DIST.PARZIALI TERRENO	1,829	6,590	3,628	6,375	1,579	2,264	6,159	4,058	5,944	1,575					
QUOTE PROGETTO							496,080	496,179	496,296						
DIST.PARZIALI PROGETTO							2,500	2,500							

SCAVI E BONIFICHE	
STERRO	3,511 m ²
SOVRASTRUTTURA STRADALE	
CASSONETTO	5,000 m

SEZIONE N.: 48
 QT. PROGETTO: 496,664
 DIST.PROG.: 940,000
 DIST.PREC.: 20,000
 DIST.SUCC.: 20,000



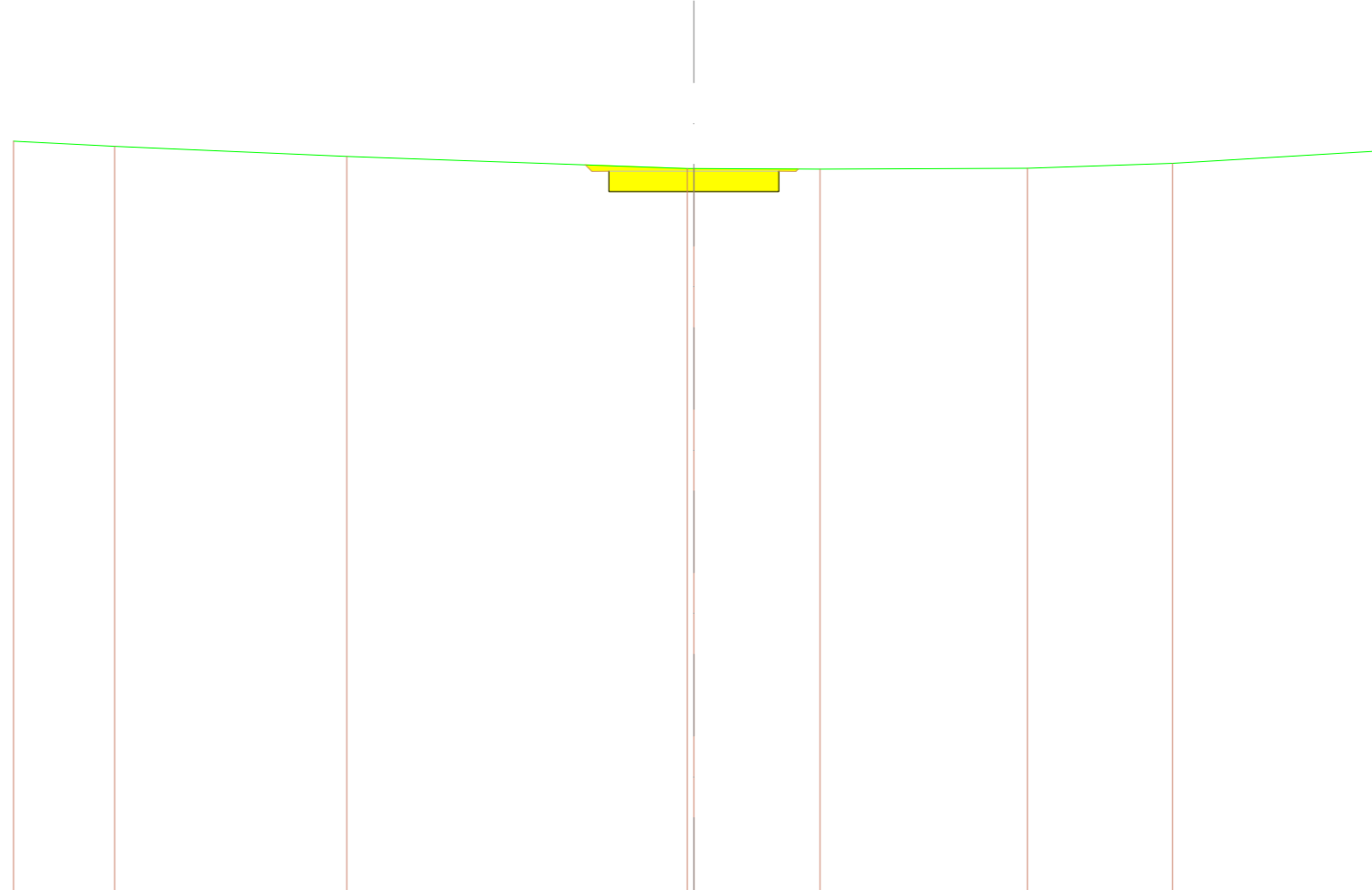
SCALA 1:200

QT.RIF. 475,000

QUOTE TERRENO	496,841	496,788	496,733	496,676	496,710	496,736	496,824	497,070	497,497	498,091	498,186
DIST.PARZIALI TERRENO	2,260	6,839	3,528	6,478	0,885	2,995	6,117	4,250	5,756	0,882	
QUOTE PROGETTO					496,702	496,736	496,810				
DIST.PARZIALI PROGETTO					2,500	2,500					

SCAVI E BONIFICHE	
STERRO	3,611 m ²
SOVRASTRUTTURA STRADALE	
CASSONETTO	5,000 m

SEZIONE N.: 49
 QT. PROGETTO: 496,320
 DIST.PROG.: 960,000
 DIST.PREC.: 20,000
 DIST.SUCC.: 20,000




SCALA 1:200

QT.RIF. 475,000

QUOTE TERRENO	497,204	497,044	496,747	496,399 496,398	496,381	496,401	496,546	496,907
DIST.PARZIALI TERRENO	2,969	6,826	10,006	3,704	6,104	4,263	5,929	
QUOTE PROGETTO				496,479 496,398 496,387				
DIST.PARZIALI PROGETTO				2,500	2,500			

SCAVI E BONIFICHE	
STERRO	3,057 m ²
RILEVATI	
TERRENO VEGETALE	0,031 m ²
SOVRASTRUTTURA STRADALE	
CASSONETTO	5,000 m


SEZIONE N.: 50
 QT. PROGETTO: 495,183
 DIST.PROG.: 980,000
 DIST.PREC.: 20,000
 DIST.SUCC.: 20,000



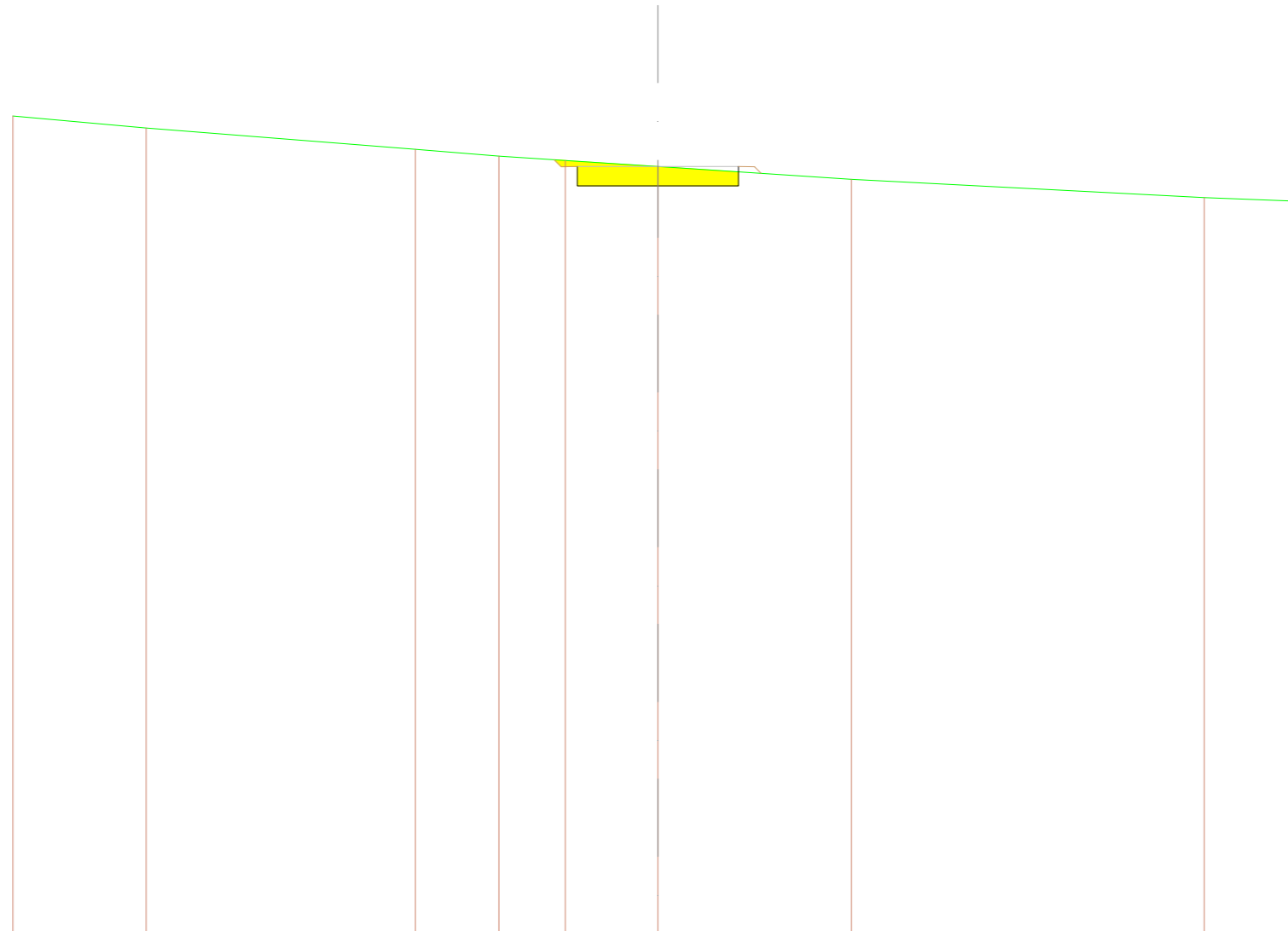
SCALA 1:200

QT.RIF. 475,000

QUOTE TERRENO	496,130 496,095	495,964	495,522	495,176 495,155	495,086	495,007	495,031	495,087
DIST.PARZIALI TERRENO	0,501 2,335	7,700	9,464	0,571 4,163	5,872	5,077	4,318	
QUOTE PROGETTO				495,267 495,176 495,123				
DIST.PARZIALI PROGETTO				2,500 2,500				

SCAVI E BONIFICHE		
STERRO		3,104 m ²
RILEVATI		
TERRENO VEGETALE		0,108 m ²
SOVRASTRUTTURA STRADALE		
CASSONETTO		5,000 m


SEZIONE N.: 51
 QT. PROGETTO: 493,747
 DIST.PROG.: 1000,000
 DIST.PREC.: 20,000
 DIST.SUCC.: 20,000



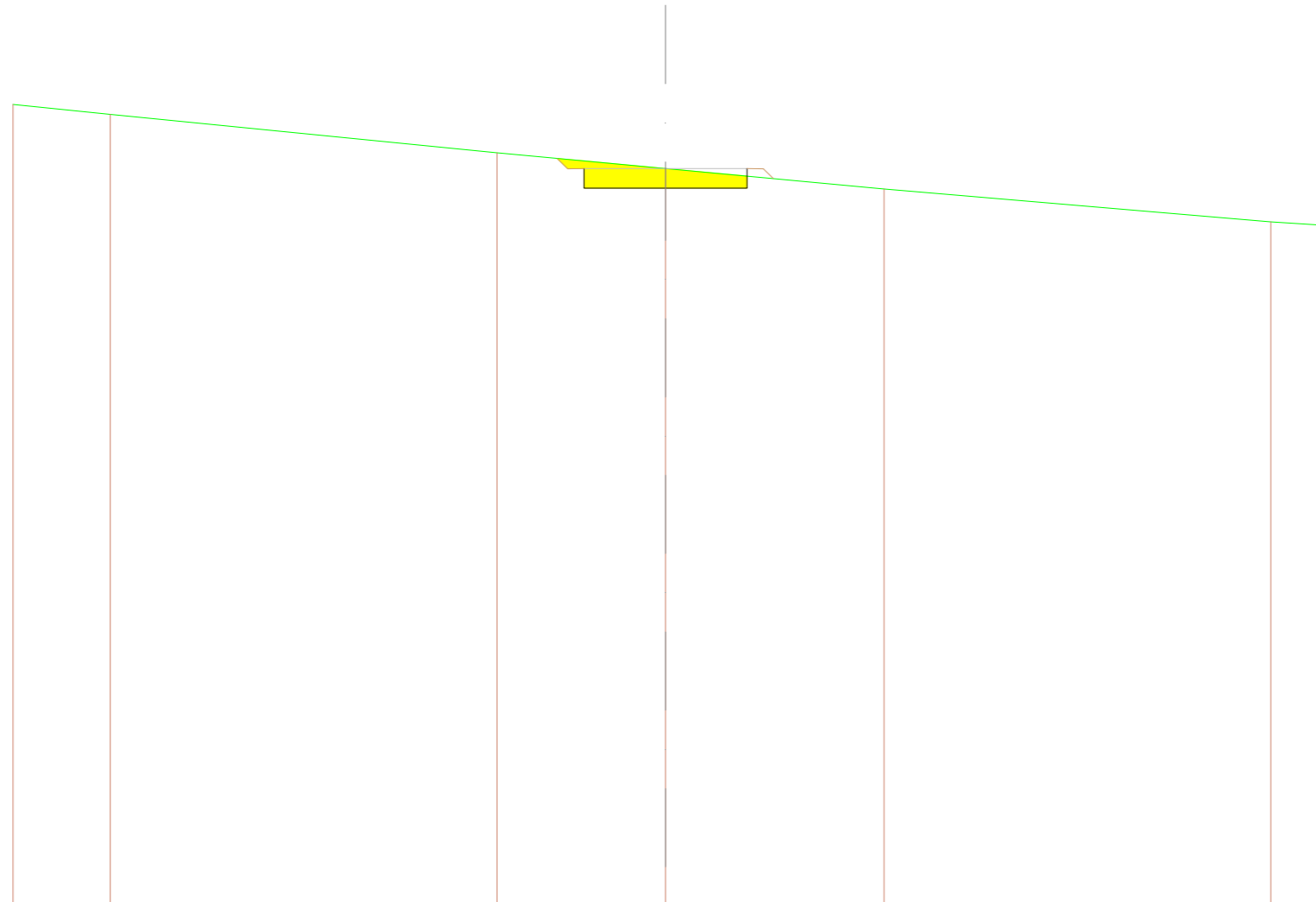
SCALA 1:200

QT.RIF. 470,000

QUOTE TERRENO	495,315	494,940		494,281	494,072	493,934	493,745		493,350		492,782	492,666
DIST.PARZIALI TERRENO	4,136	8,343	2,593	2,058	2,871	6,006	10,935	3,058				
QUOTE PROGETTO						493,909	493,745	493,581				
DIST.PARZIALI PROGETTO						2,500	2,500					

SCAVI E BONIFICHE		
STERRO		3,178 m ²
RILEVATI		
TERRENO VEGETALE		0,166 m ²
SOVRASTRUTTURA STRADALE		
CASSONETTO		5,000 m

SEZIONE N.: 52
 QT. PROGETTO: 492,667
 DIST.PROG.: 1020,000
 DIST.PREC.: 20,000



SCALA 1:200

QT.RIF. 470,000

QUOTE TERRENO	494,634	494,323		493,144	492,669	492,041		491,034	490,938
DIST.PARZIALI TERRENO	2,982		11,856		5,162	6,695		11,856	1,449
QUOTE PROGETTO					492,899	492,669	492,434		
DIST.PARZIALI PROGETTO					2,500	2,500			