

**REGIONE SARDEGNA**  
 Provincia di Sassari  
 COMUNI DI NULVI E TERGU

PROGETTO

PROGETTAZIONE PARCO EOLICO "MATTESUIA"

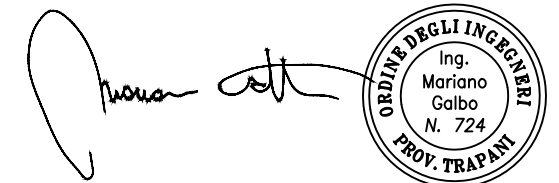


PROGETTO DEFINITIVO

COMMITTENTE



PROGETTISTA



OGGETTO DELL'ELABORATO

Sezioni asse Vicinale Tiberi

REV.	DATA	ATTIVITA'	REDATTO	VERIFICATO	APROVATO
0	11/2022	PRIMA EMISSIONE	FB	IP	MG
1	02/2023	seconda emissione	FB	IP	MG

CODICE ELABORATO	DATA	SCALA	FORMATO	FOGLIO	CODICE COMMITTENTE
NUL-PD-T27.16	02/2023	VARIE	A3	di	
















<b>SCAVI E BONIFICHE</b>		
STERRO		1,273 m <sup>2</sup>
SCOTICO		3,664 m <sup>2</sup>
<b>RILEVATI</b>		
RILEVATO		1,333 m <sup>2</sup>
TERRENO VEGETALE		1,029 m <sup>2</sup>
SOVRASTRUTTURA STRADALE		
CASSONETTO		7,348 m




SEZIONE N.: 7  
 QT. PROGETTO: 429,904  
 DIST.PROG.: 120,000  
 DIST.PREC.: 20,000  
 DIST.SUCC.: 20,000

SCALA 1:200

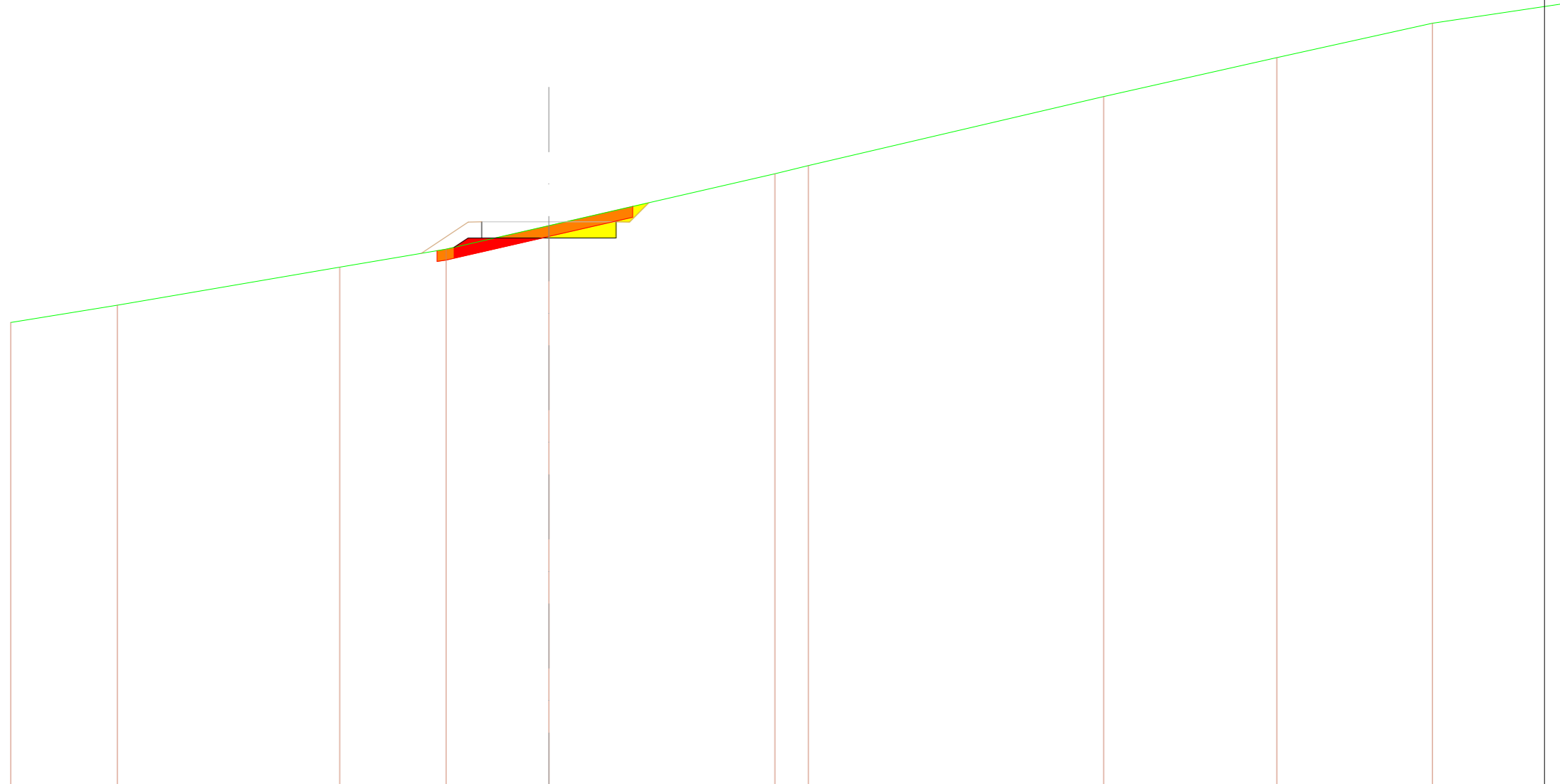
QT.RIF. 410,000

QUOTE TERRENO		427,093	427,511	428,017		429,652	429,831	429,897		430,863		431,928	432,116		434,217	434,773
DIST.PARZIALI TERRENO		2,971	3,515		11,953		1,154		6,001		6,700		1,207		11,901	3,567
QUOTE PROGETTO						429,092	429,134	429,202								
DIST.PARZIALI PROGETTO						0,500	4,848	2,500								



<b>SCAVI E BONIFICHE</b>		
STERRO		1,057 m <sup>2</sup>
SCOTICO		2,909 m <sup>2</sup>
<b>RILEVATI</b>		
RILEVATO		1,140 m <sup>2</sup>
TERRENO VEGETALE		1,240 m <sup>2</sup>
<b>SOVRASTRUTTURA STRADALE</b>		
CASSONETTO		5,000 m




SEZIONE N.: 8  
 QT. PROGETTO: 431,093  
 DIST.PROG.: 140,000  
 DIST.PREC.: 20,000  
 DIST.SUCC.: 20,000



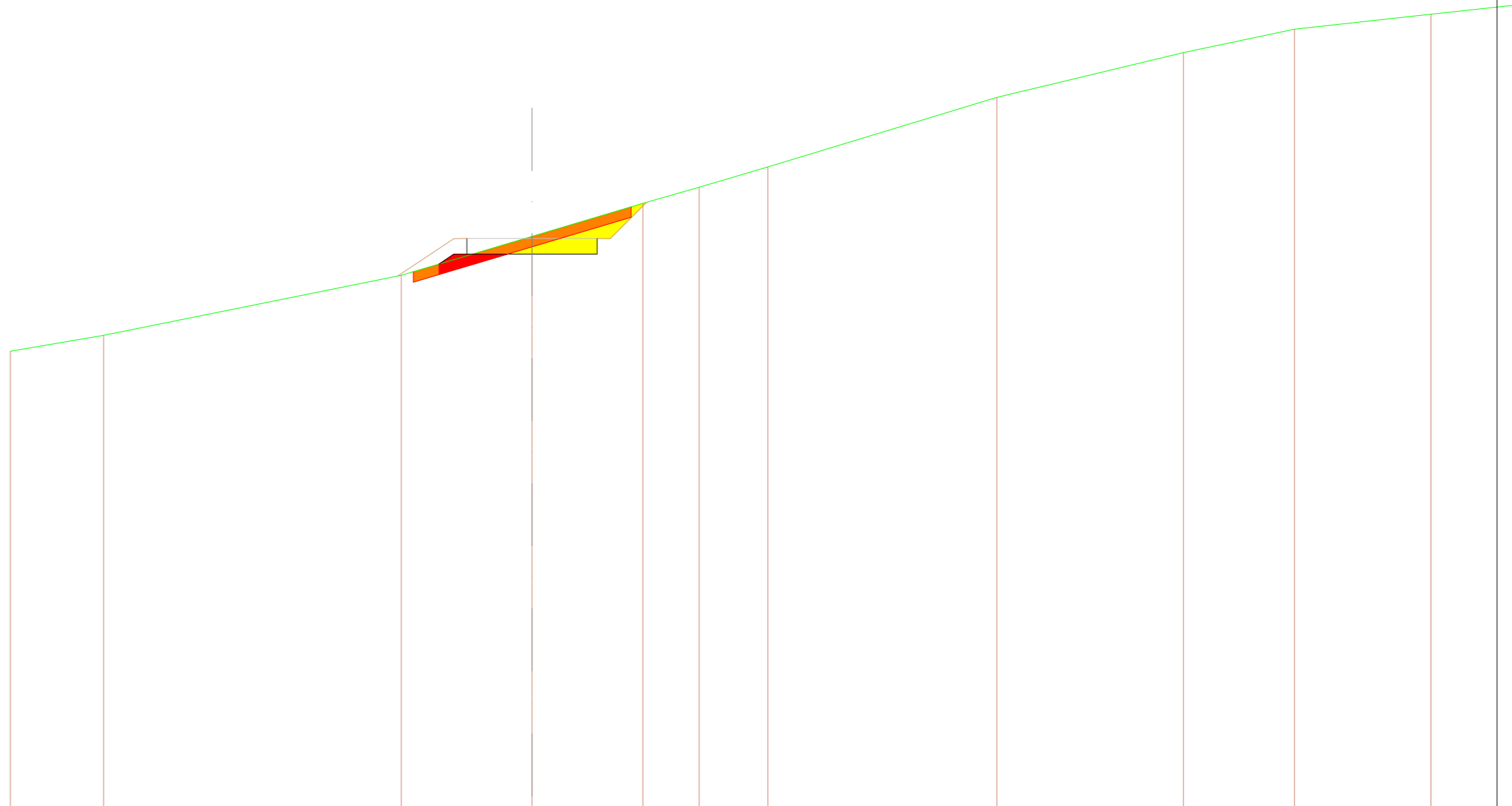
SCALA 1:200

QT.RIF. 410,000

QUOTE TERRENO		427,351	427,991		429,403	430,072	430,948		432,875	433,183		435,749	437,195	438,473
DIST.PARZIALI TERRENO		3,968	8,262	3,955	3,816	8,401	1,238	10,978	6,431	5,785				
QUOTE PROGETTO					430,140	430,259	430,374	430,948	431,521					
DIST.PARZIALI PROGETTO					0,519	0,500	2,500	2,500						

<b>SCAVI E BONIFICHE</b>		
STERRO		2,376 m <sup>2</sup>
SCOTICO		3,339 m <sup>2</sup>
<b>RILEVATI</b>		
RILEVATO		0,921 m <sup>2</sup>
TERRENO VEGETALE		1,513 m <sup>2</sup>
<b>SOVRASTRUTTURA STRADALE</b>		
CASSONETTO		5,000 m

SEZIONE N.: 9  
 QT. PROGETTO: 431,965  
 DIST.PROG.: 160,000  
 DIST.PREC.: 20,000  
 DIST.SUCC.: 20,000






SCALA 1:200

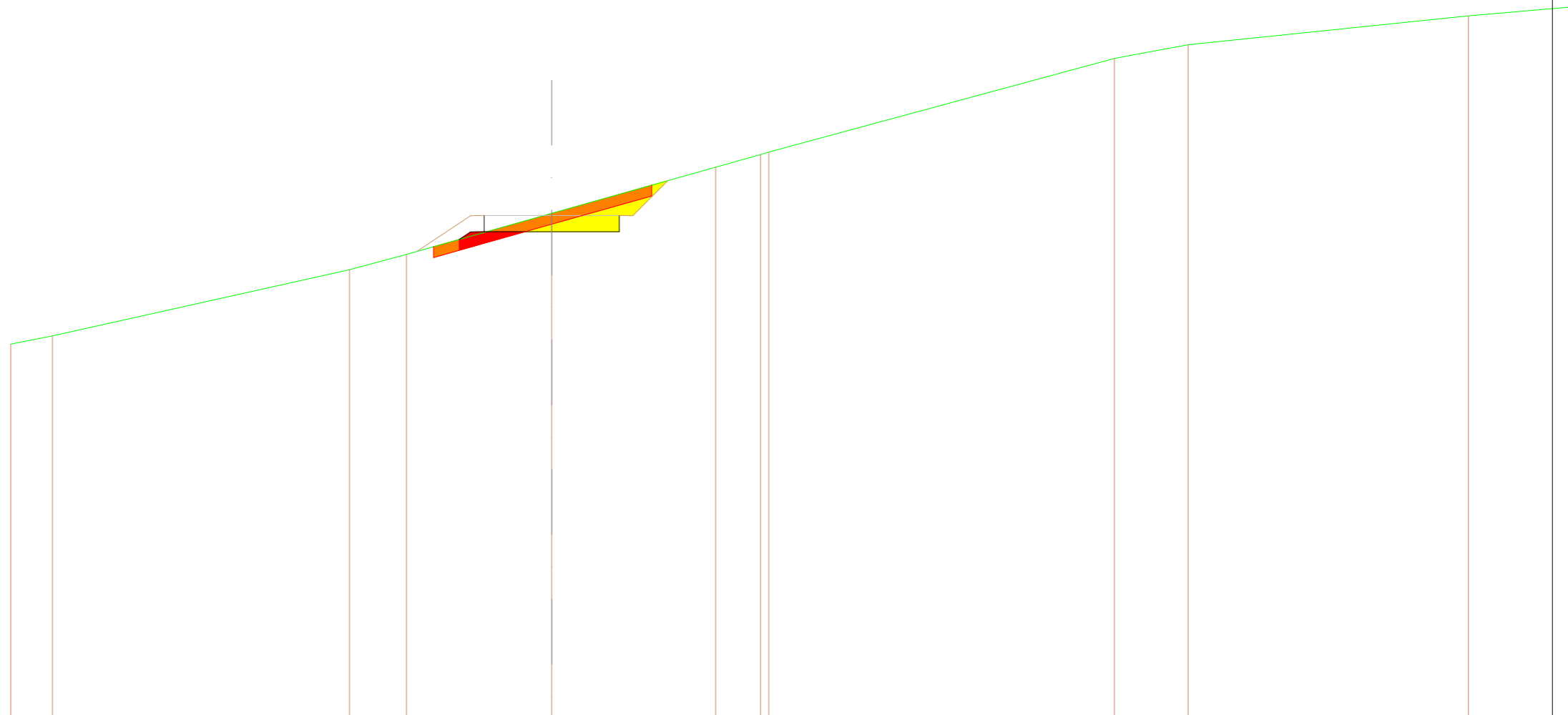
QT.RIF. 410,000

QUOTE TERRENO		427,633	428,245		430,549	432,043	433,311	433,929	434,707		437,369		439,092	439,992		440,562
DIST.PARZIALI TERRENO			3,570	11,417		5,012	4,252	2,153	2,641		8,776		7,154	4,263	5,229	
QUOTE PROGETTO						430,960	431,149	431,298								
DIST.PARZIALI PROGETTO						0,567	0,500	2,500	2,500							



<b>SCAVI E BONIFICHE</b>		
STERRO		2,271 m <sup>2</sup>
SCOTICO		3,230 m <sup>2</sup>
<b>RILEVATI</b>		
RILEVATO		0,774 m <sup>2</sup>
TERRENO VEGETALE		1,394 m <sup>2</sup>
<b>SOVRASTRUTTURA STRADALE</b>		
CASSONETTO		5,000 m




SEZIONE N.: 11  
 QT. PROGETTO: 433,670  
 DIST.PROG.: 200,000  
 DIST.PREC.: 20,000  
 DIST.SUCC.: 20,000



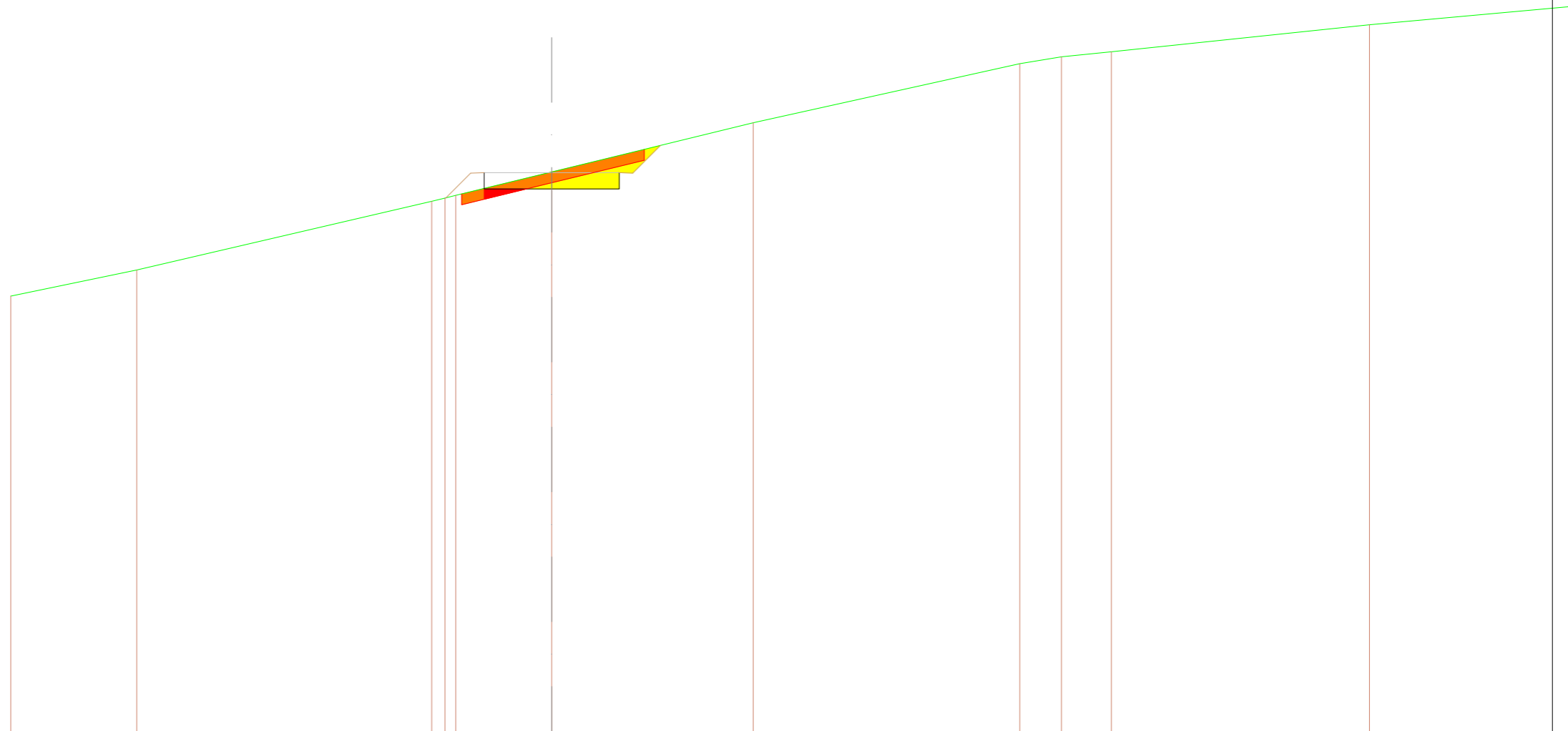
SCALA 1:200

QT.RIF. 415,000

QUOTE TERRENO		428,910	429,213		431,661	432,233		433,748		435,460	435,920	436,013		439,475	439,984		441,049	
DIST.PARZIALI TERRENO		1,544		10,977		2,110		5,369		6,064		1,654		12,782		2,720		10,367
QUOTE PROGETTO								432,763		433,748		434,454						
DIST.PARZIALI PROGETTO								0,500		2,500		2,500						

<b>SCAVI E BONIFICHE</b>		
STERRO		1,816 m <sup>2</sup>
SCOTICO		2,697 m <sup>2</sup>
<b>RILEVATI</b>		
RILEVATO		0,299 m <sup>2</sup>
TERRENO VEGETALE		0,968 m <sup>2</sup>
SOVRASTRUTTURA STRADALE		
CASSONETTO		5,000 m



SEZIONE N.: 12  
 QT. PROGETTO: 435,834  
 DIST.PROG.: 220,000  
 DIST.PREC.: 20,000  
 DIST.SUCC.: 20,000




SCALA 1:200

QT.RIF. 415,000

QUOTE TERRENO		431,271	432,239		434,778 434,693 434,996	435,862		437,679		439,870	440,119	440,309		441,310
DIST.PARZIALI TERRENO		4,656	10,911		3,547	7,447		9,861		1,536	1,849	9,546		
QUOTE PROGETTO					435,252	435,862	436,472							
DIST.PARZIALI PROGETTO					2,500	2,500								

<b>SCAVI E BONIFICHE</b>		
STERRO		2,931 m <sup>2</sup>
SCOTICO		2,350 m <sup>2</sup>
<b>RILEVATI</b>		
TERRENO VEGETALE		0,137 m <sup>2</sup>
SOVRASTRUTTURA STRADALE		
CASSONETTO		5,000 m

SEZIONE N.: 13  
 QT. PROGETTO: 437,997  
 DIST.PROG.: 240,000  
 DIST.PREC.: 20,000  
 DIST.SUCC.: 20,000



SCALA 1:200

QT.RIF. 415,000

QUOTE TERRENO		435,127	435,247	435,785	436,404	437,569	438,311	438,574	439,215	439,967	440,588	441,072	441,990
DIST.PARZIALI TERRENO		0,707	3,482	4,195	7,200	4,416	1,561	5,419	6,529	4,867	4,040	7,356	
QUOTE PROGETTO						437,891	438,311	438,685					
DIST.PARZIALI PROGETTO							2,500	2,500					











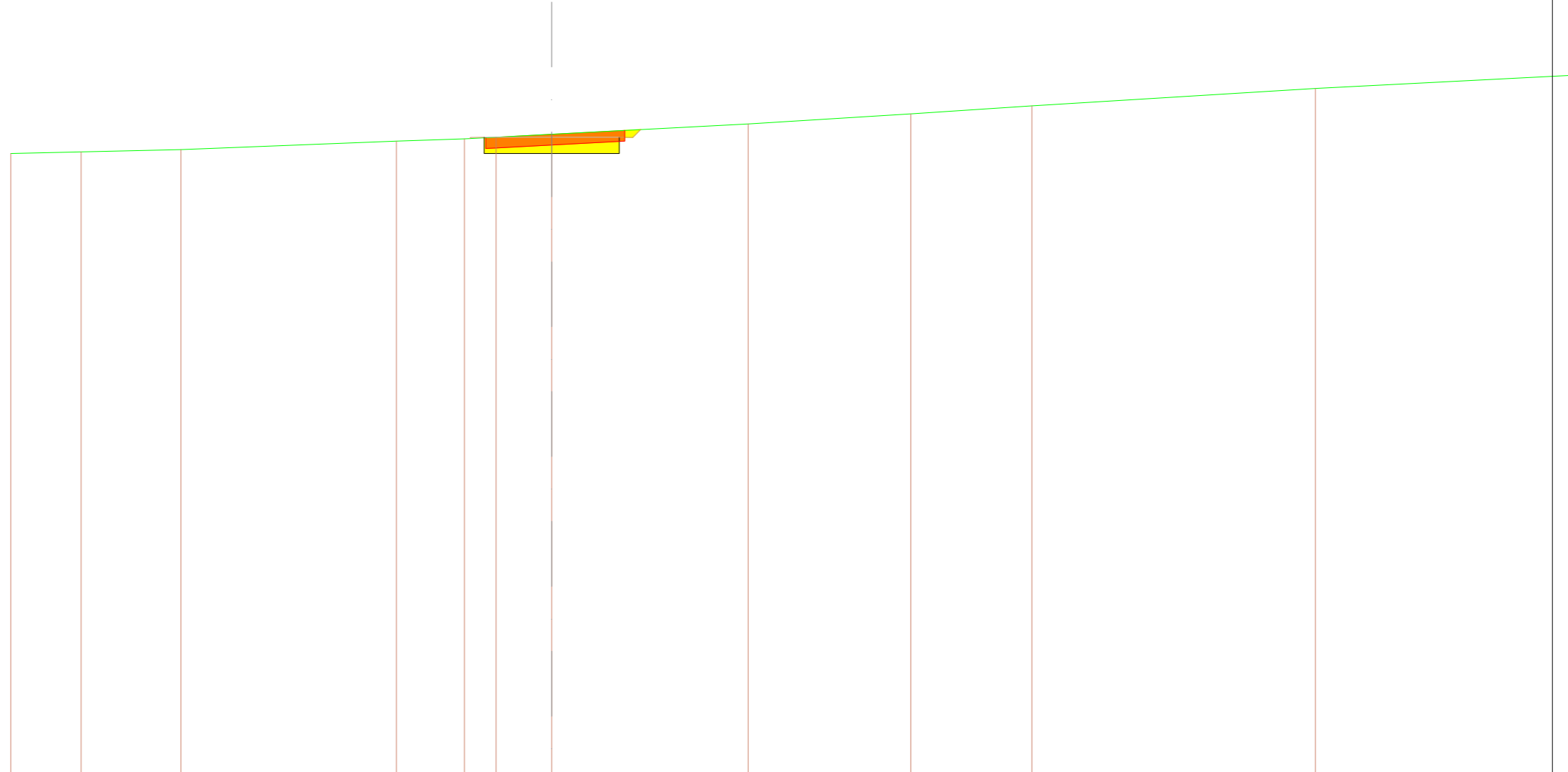






<b>SCAVI E BONIFICHE</b>		
STERRO		1,706 m <sup>2</sup>
SCOTICO		2,053 m <sup>2</sup>
<b>RILEVATI</b>		
TERRENO VEGETALE		0,044 m <sup>2</sup>
SOVRASTRUTTURA STRADALE		
CASSONETTO		5,000 m

SEZIONE N.: 20  
 QT. PROGETTO: 453,654  
 DIST.PROG.: 380,000  
 DIST.PREC.: 20,000  
 DIST.SUCC.: 20,000





SCALA 1:200

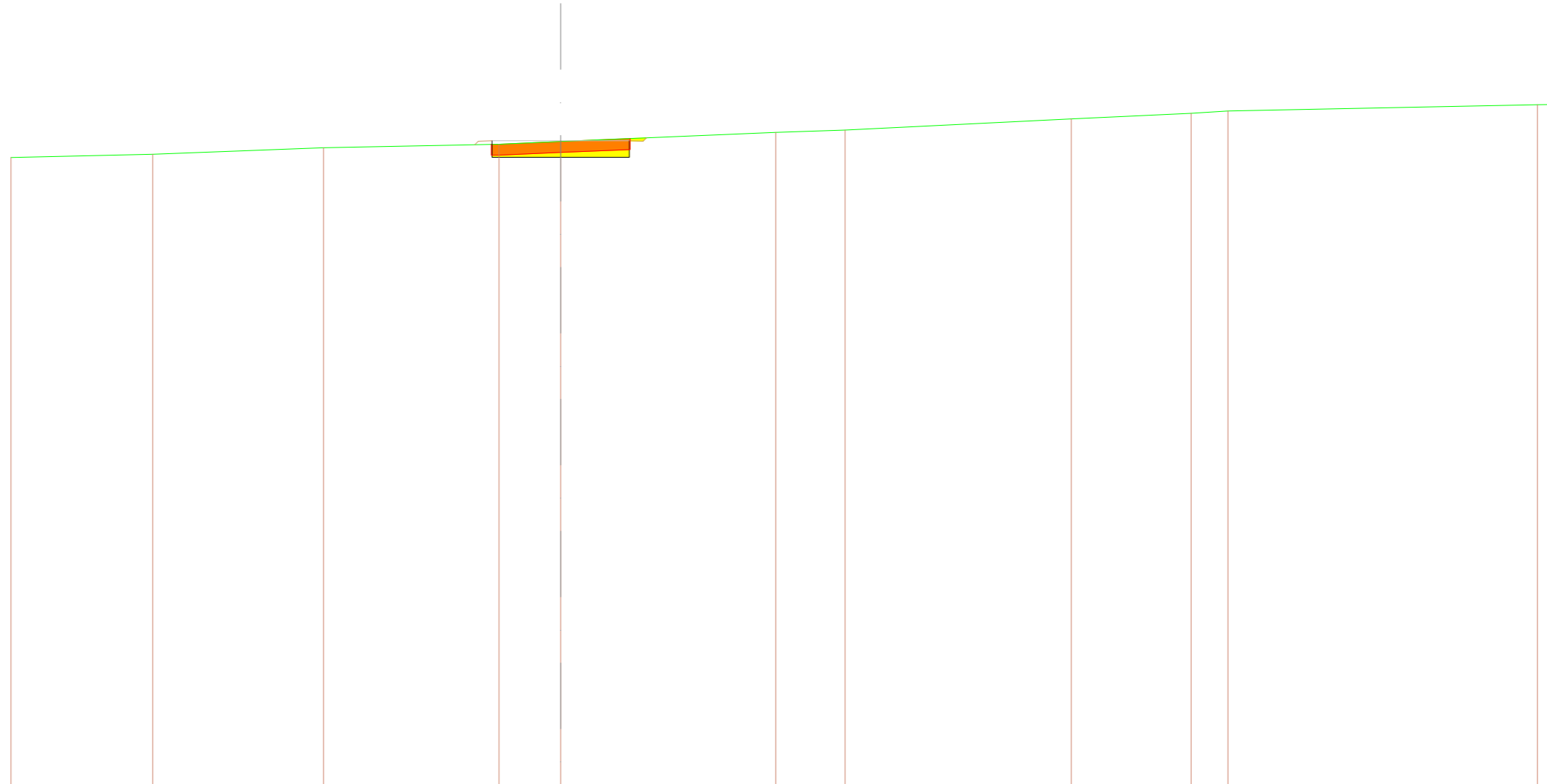
QT.RIF. 430,000

QUOTE TERRENO	453,051	453,116	453,203		453,509	453,598	453,656	453,765		454,151		454,521	454,818		455,460
DIST.PARZIALI TERRENO	2,603	3,685	7,969	2,519	1,166	2,059	7,264	6,014	4,474	10,488					
QUOTE PROGETTO						453,634	453,765	453,896							
DIST.PARZIALI PROGETTO						2,500	2,500								



<b>SCAVI E BONIFICHE</b>		
STERRO		0,942 m <sup>2</sup>
SCOTICO		2,019 m <sup>2</sup>
<b>RILEVATI</b>		
TERRENO VEGETALE		0,088 m <sup>2</sup>
SOVRASTRUTTURA STRADALE		
CASSONETTO		5,000 m



SEZIONE N.: 22  
 QT. PROGETTO: 458,601  
 DIST.PROG.: 420,000  
 DIST.PREC.: 20,000  
 DIST.SUCC.: 20,000



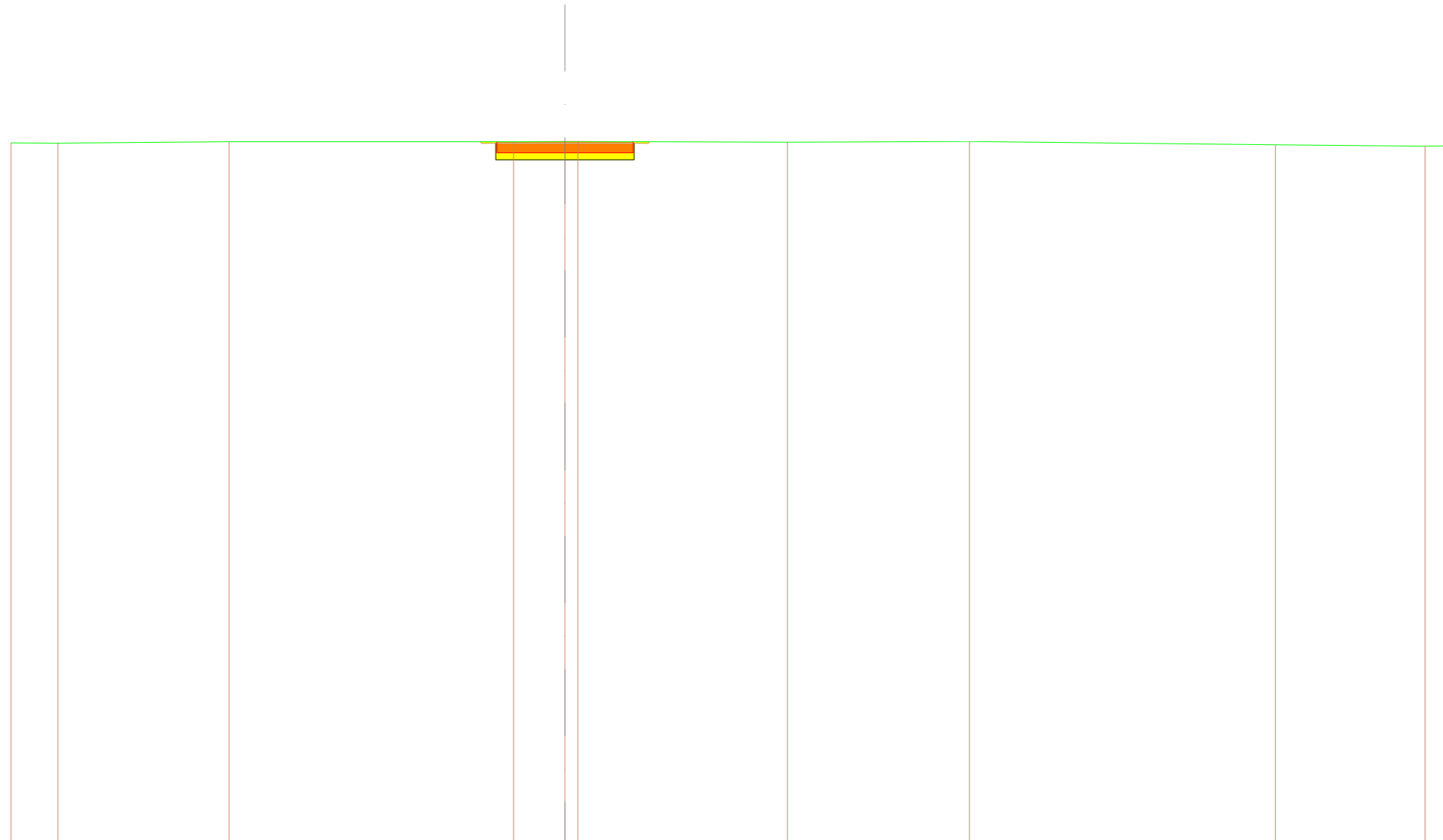
SCALA 1:200

QT.RIF. 435,000

QUOTE TERRENO	457,998	458,114	458,349	458,482	458,579	458,914	458,993	459,398	459,608	459,690	459,922
DIST.PARZIALI TERRENO	5,158	6,215	6,379	2,248	7,825	2,521	8,228	4,366	1,338	11,256	
QUOTE PROGETTO				458,477	458,579	458,686					
DIST.PARZIALI PROGETTO				2,500	2,500						

<b>SCAVI E BONIFICHE</b>		
STERRO		1,358 m <sup>2</sup>
SCOTICO		1,968 m <sup>2</sup>
<b>SOVRASTRUTTURA STRADALE</b>		
CASSONETTO		5,000 m

SEZIONE N.: 23  
 QT. PROGETTO: 460,357  
 DIST.PROG.: 440,000  
 DIST.PREC.: 20,000  
 DIST.SUCC.: 20,000





SCALA 1:200


QT.RIF. 435,000

QUOTE TERRENO	460,363	460,360	460,407	460,407	460,413	460,414	460,395	460,418	460,298	460,246
DIST.PARZIALI TERRENO	1,698	6,177	10,275	1,851	7,569	6,564	11,054	5,398		
QUOTE PROGETTO				460,407	460,413	460,409				
DIST.PARZIALI PROGETTO				2,500	2,500					



<b>SCAVI E BONIFICHE</b>		
STERRO		1,681 m <sup>2</sup>
SCOTICO		2,017 m <sup>2</sup>
<b>RILEVATI</b>		
TERRENO VEGETALE		0,026 m <sup>2</sup>
SOVRASTRUTTURA STRADALE		
CASSONETTO		5,000 m



SEZIONE N.: 24  
 QT. PROGETTO: 462,963  
 DIST.PROG.: 460,000  
 DIST.PREC.: 20,000  
 DIST.SUCC.: 20,000



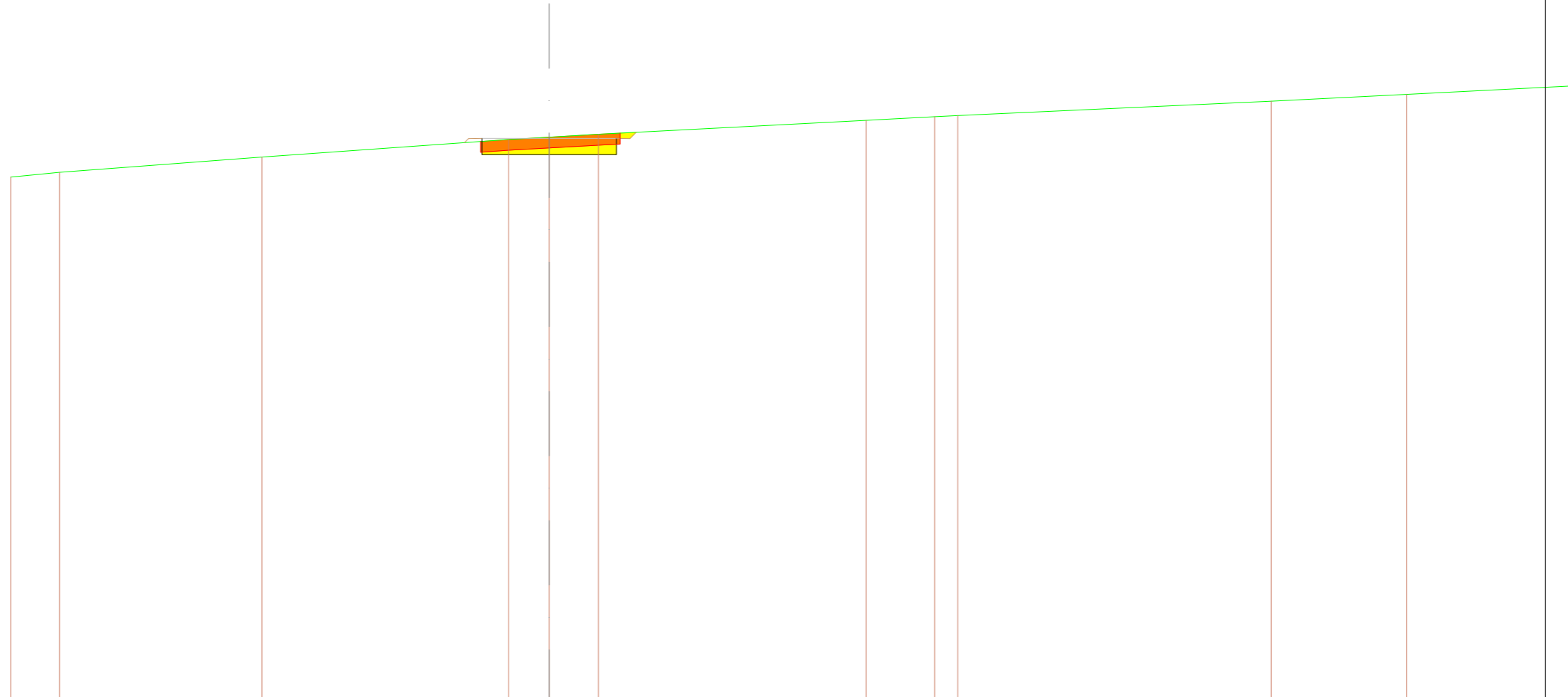
SCALA 1:200

QT.RIF. 440,000

QUOTE TERRENO	462,231	462,705	463,070	463,239	463,598	463,655	464,011	464,155
DIST.PARZIALI TERRENO	9,672	10,328	4,807	13,259	1,876	11,446	3,688	
QUOTE PROGETTO			462,981	463,070	463,158			
DIST.PARZIALI PROGETTO			2,500	2,500				

<b>SCAVI E BONIFICHE</b>		
STERRO		1,299 m <sup>2</sup>
SCOTICO		2,073 m <sup>2</sup>
<b>RILEVATI</b>		
TERRENO VEGETALE		0,124 m <sup>2</sup>
SOVRASTRUTTURA STRADALE		
CASSONETTO		5,000 m




SEZIONE N.: 25  
 QT. PROGETTO: 465,789  
 DIST.PROG.: 480,000  
 DIST.PREC.: 20,000  
 DIST.SUCC.: 20,000



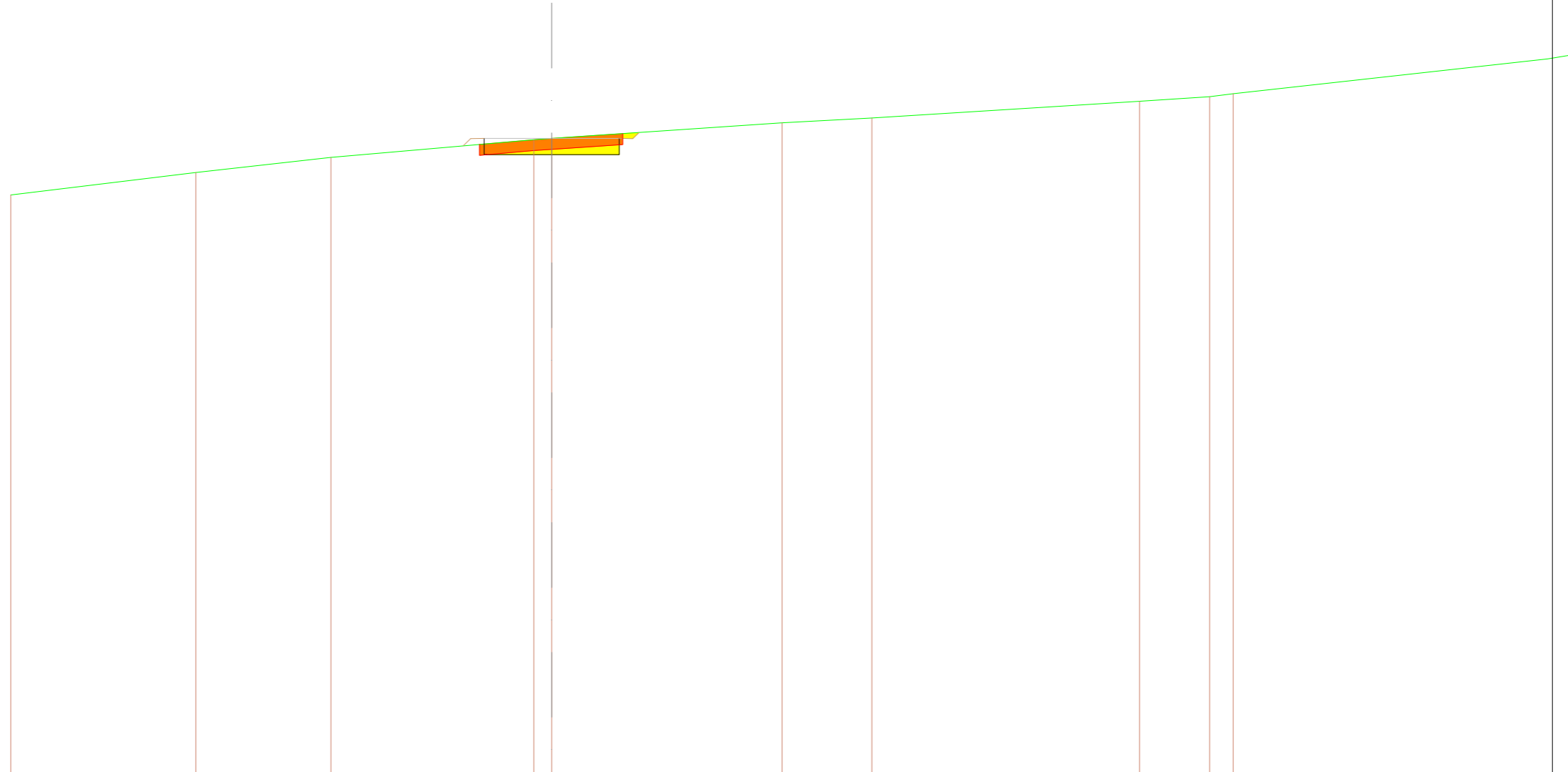
SCALA 1:200

QT.RIF. 445,000

QUOTE TERRENO	464,350	464,521	465,093	465,743	465,830	465,935	466,451	466,597	466,628	467,165	467,417
DIST.PARZIALI TERRENO	1,813	7,518	9,163	1,507	1,825	9,943	2,551	0,855	11,639	5,041	
QUOTE PROGETTO				465,673	465,830	465,970					
DIST.PARZIALI PROGETTO				2,500	2,500						

<b>SCAVI E BONIFICHE</b>		
STERRO		1,044 m <sup>2</sup>
SCOTICO		2,116 m <sup>2</sup>
<b>RILEVATI</b>		
RILEVATO		0,000 m <sup>2</sup>
TERRENO VEGETALE		0,240 m <sup>2</sup>
<b>SOVRASTRUTTURA STRADALE</b>		
CASSONETTO		5,000 m

SEZIONE N.: 26  
 QT. PROGETTO: 468,614  
 DIST.PROG.: 500,000  
 DIST.PREC.: 20,000  
 DIST.SUCC.: 20,000






SCALA 1:200

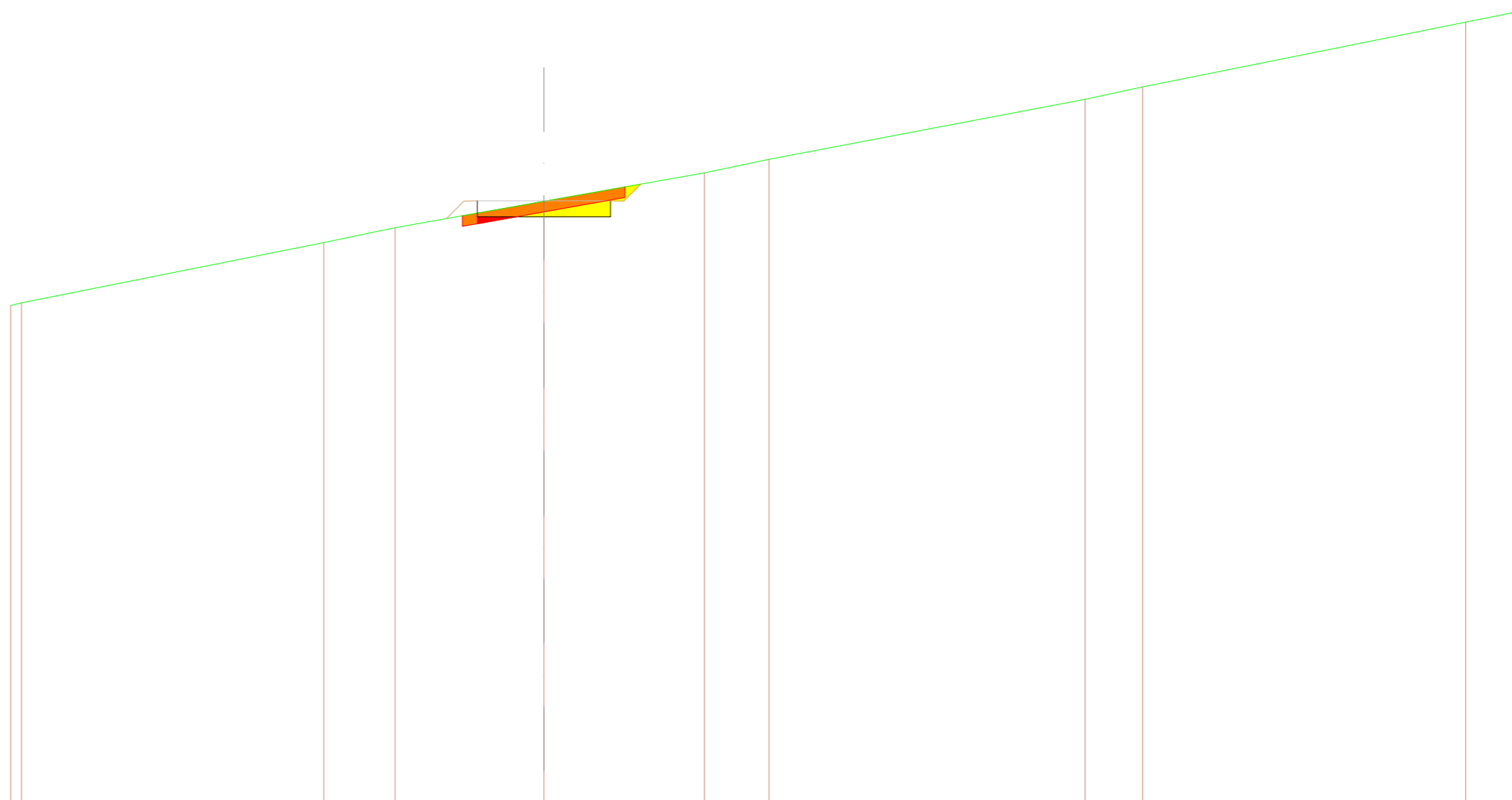
QT.RIF. 445,000

QUOTE TERRENO	466,523	467,349	467,912	468,566	468,610	469,187	469,370	469,982	470,159	470,269
DIST.PARZIALI TERRENO	6,844	4,990	7,505	0,662	8,514	3,318	9,904	2,590	0,868	
QUOTE PROGETTO				468,406	468,610	468,780				
DIST.PARZIALI PROGETTO				2,500	2,500					



<b>SCAVI E BONIFICHE</b>		
STERRO		1,299 m <sup>2</sup>
SCOTICO		2,439 m <sup>2</sup>
<b>RILEVATI</b>		
RILEVATO		0,192 m <sup>2</sup>
TERRENO VEGETALE		0,650 m <sup>2</sup>
<b>SOVRASTRUTTURA STRADALE</b>		
CASSONETTO		5,000 m




SEZIONE N.: 28  
 QT. PROGETTO: 472,675  
 DIST.PROG.: 540,000  
 DIST.PREC.: 20,000  
 DIST.SUCC.: 20,000



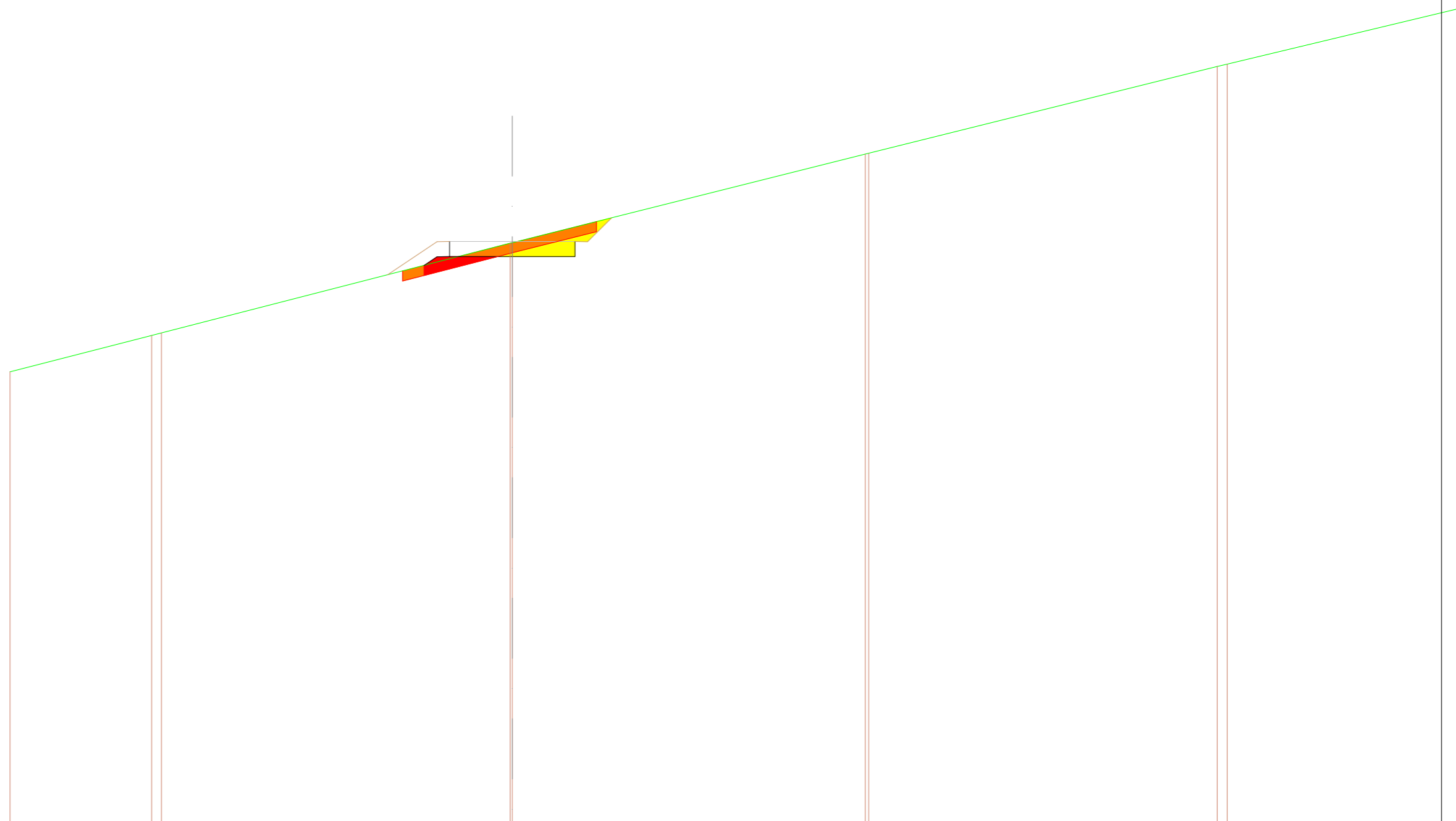
SCALA 1:200

QT.RIF. 450,000

QUOTE TERRENO		468,745 468,846		471,106	471,668	472,659	473,728	474,231		476,483	476,949		479,379
DIST.PARZIALI TERRENO			11,331	2,682	5,576	6,017	2,420	11,855		2,158	12,117		
QUOTE PROGETTO					472,214	472,659	473,103						
DIST.PARZIALI PROGETTO					2,500	2,500							

SCAVI E BONIFICHE		
STERRO		1,536 m <sup>2</sup>
SCOTICO		3,092 m <sup>2</sup>
RILEVATI		
RILEVATO		1,006 m <sup>2</sup>
TERRENO VEGETALE		1,385 m <sup>2</sup>
SOVRASTRUTTURA STRADALE		
CASSONETTO		5,000 m

SEZIONE N.: 29  
 QT. PROGETTO: 473,264  
 DIST.PROG.: 560,000  
 DIST.PREC.: 20,000  
 DIST.SUCC.: 20,000



SCALA 1:200

QT.RIF. 450,000




QUOTE TERRENO		468,077	469,526 469,627		473,195 473,218	473,845		476,745 476,777		480,334 480,324
DIST.PARZIALI TERRENO		5,643		13,887		2,500	2,500		14,057	13,877
QUOTE PROGETTO					472,312 472,445 472,574	473,218	473,845			
DIST.PARZIALI PROGETTO					0,517 0,500	2,500	2,500			










<b>SCAVI E BONIFICHE</b>		
STERRO		0,926 m <sup>2</sup>
SCOTICO		2,160 m <sup>2</sup>
<b>RILEVATI</b>		
RILEVATO		0,124 m <sup>2</sup>
TERRENO VEGETALE		0,473 m <sup>2</sup>
SOVRASTRUTTURA STRADALE		
CASSONETTO		5,000 m

SEZIONE N.: 33  
 QT. PROGETTO: 482,689  
 DIST.PROG.: 640,000  
 DIST.PREC.: 20,000  
 DIST.SUCC.: 25,000



SCALA 1:200

QT.RIF. 460,000

QUOTE TERRENO		480,340	480,834	480,935	480,946		482,635	482,707	482,917		484,958	485,405		487,312	487,927
DIST.PARZIALI TERRENO		5,741	1,207			12,952		0,553	1,242		12,364	2,383		11,223	3,524
QUOTE PROGETTO							482,309	482,635	483,033						
DIST.PARZIALI PROGETTO								2,500	2,500						

