

**REGIONE SARDEGNA**  
**Provincia di Sassari**  
**COMUNI DI NULVI E TERGU**

PROGETTO

**PROGETTAZIONE PARCO EOLICO "MATTESUIA"**

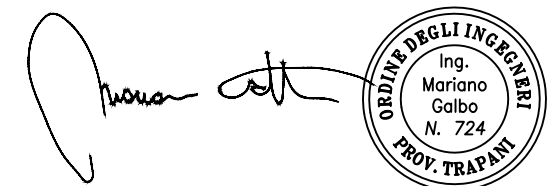


**PROGETTO DEFINITIVO**

COMMITTENTE



PROGETTISTA



OGGETTO DELL'ELABORATO



**Sezioni asse accesso SSE**

REV.	DATA	ATTIVITA'	REDATTO	VERIFICATO	APROVATO
1	02/2023	PRIMA EMISSIONE	FB	IP	MG

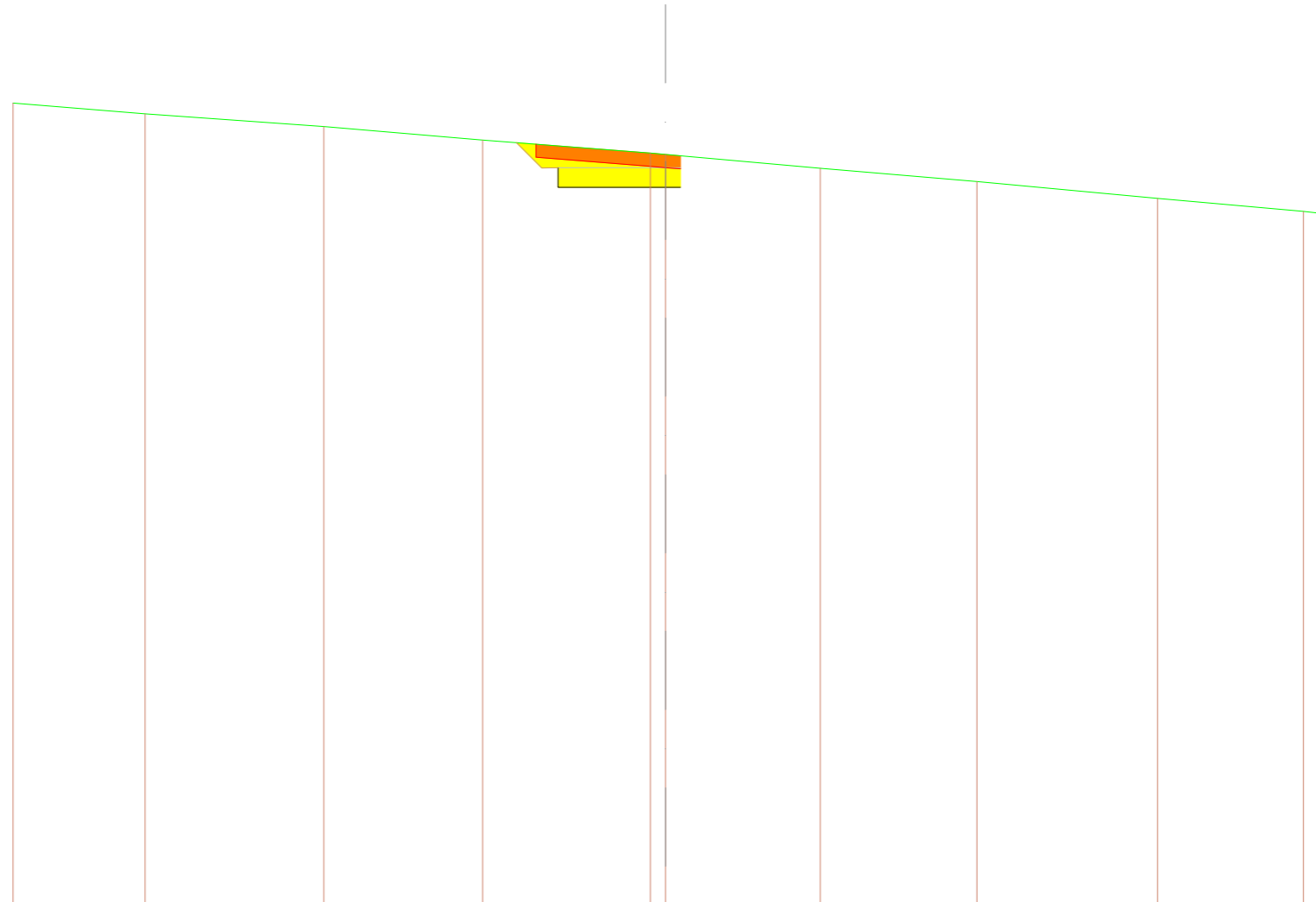
CODICE ELABORATO	DATA	SCALA	FORMATO	FOGLIO	CODICE COMMITTENTE
NUL-PD-T27.17	02/2023	VARIE	A3	di	





<b>SCAVI E BONIFICHE</b>		
STERRO		3,057 m <sup>2</sup>
SCOTICO		1,770 m <sup>2</sup>
<b>SOVRASTRUTTURA STRADALE</b>		
CASSONETTO		3,744 m



SEZIONE N.: 3  
 QT. PROGETTO: 337,688  
 DIST.PROG.: 16,513  
 DIST.PREC.: 4,721  
 DIST.SUCC.: 4,721



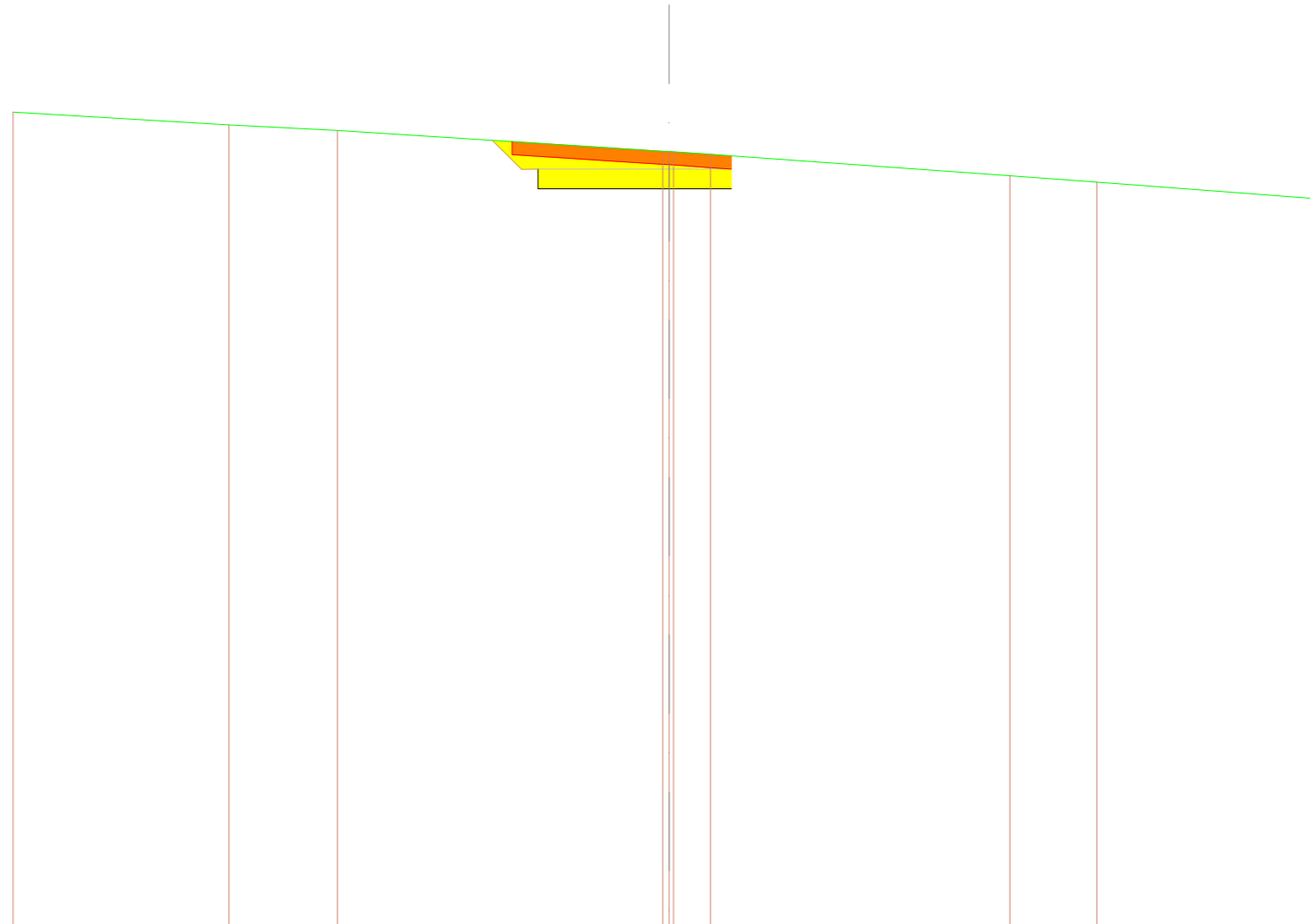
SCALA 1:200

QT.RIF. 315,000

QUOTE TERRENO		339,670	339,341	338,950	338,540	338,135 338,094	337,672	337,264	336,750	336,351 336,307	
DIST.PARZIALI TERRENO		4,052	5,478	4,865	5,140	4,739	4,802	5,542	4,463		
QUOTE PROGETTO					338,358	338,094 338,064					
DIST.PARZIALI PROGETTO					3,292						

<b>SCAVI E BONIFICHE</b>		
STERRO		5,144 m <sup>2</sup>
SCOTICO		2,672 m <sup>2</sup>
SOVRASTRUTTURA STRADALE		
CASSONETTO		5,896 m



SEZIONE N.: 4  
 QT. PROGETTO: 338,049  
 DIST.PROG.: 21,234  
 DIST.PREC.: 4,721  
 DIST.SUCC.: 3,766




SCALA 1:200

QT.RIF. 315,000

QUOTE TERRENO		339,781		339,393		339,224		338,591 338,579 338,571 338,492		337,847		337,646		337,126	
DIST.PARZIALI TERRENO			6,578		3,308		9,922		1,128		9,122		2,652		6,961
QUOTE PROGETTO							338,834		338,579		338,448				
DIST.PARZIALI PROGETTO									4,000		1,896				

<b>SCAVI E BONIFICHE</b>		
STERRO		6,975 m <sup>2</sup>
SCOTICO		3,324 m <sup>2</sup>
SOVRASTRUTTURA STRADALE		7,390 m
CASSONETTO		



SEZIONE N.: 5  
 QT. PROGETTO: 338,337  
 DIST.PROG.: 25,000  
 DIST.PREC.: 3,766  
 DIST.SUCC.: 10,983



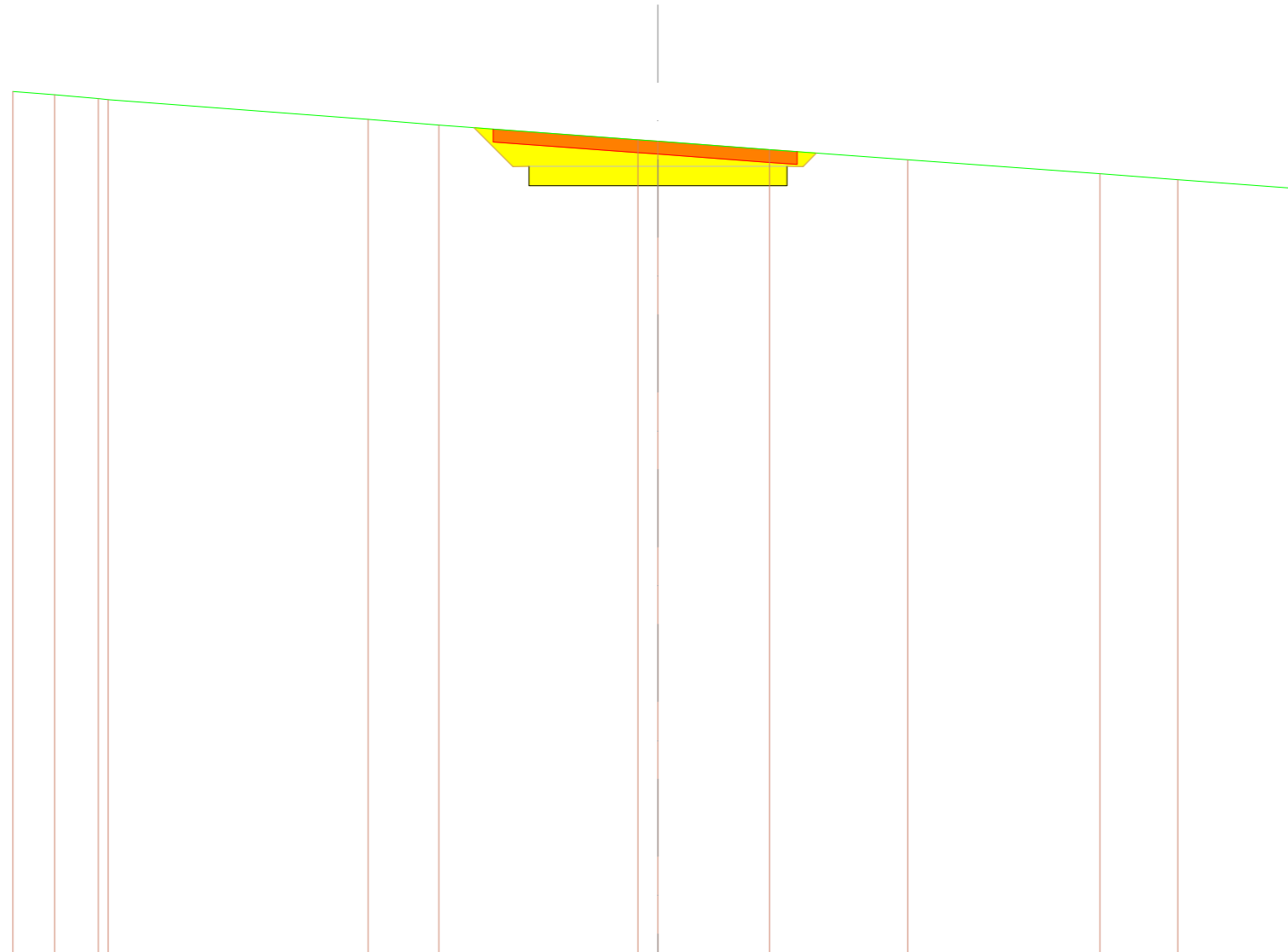
SCALA 1:200

QT.RIF. 315,000

QUOTE TERRENO		340,244 340,219	339,980		339,602 339,474		338,985 338,920	338,570		338,183		337,595 337,520	
DIST.PARZIALI TERRENO		4,063	6,188	1,799	7,467	0,986	4,779	5,471	7,759	1,006			
QUOTE PROGETTO					339,247		338,985	338,744					
DIST.PARZIALI PROGETTO					4,000		3,390						

<b>SCAVI E BONIFICHE</b>		
STERRO		8,783 m <sup>2</sup>
SCOTICO		3,771 m <sup>2</sup>
SOVRASTRUTTURA STRADALE		
CASSONETTO		8,000 m



SEZIONE N.: 6  
 QT. PROGETTO: 339,394  
 DIST.PROG.: 35,983  
 DIST.PREC.: 10,983  
 DIST.SUCC.: 3,690



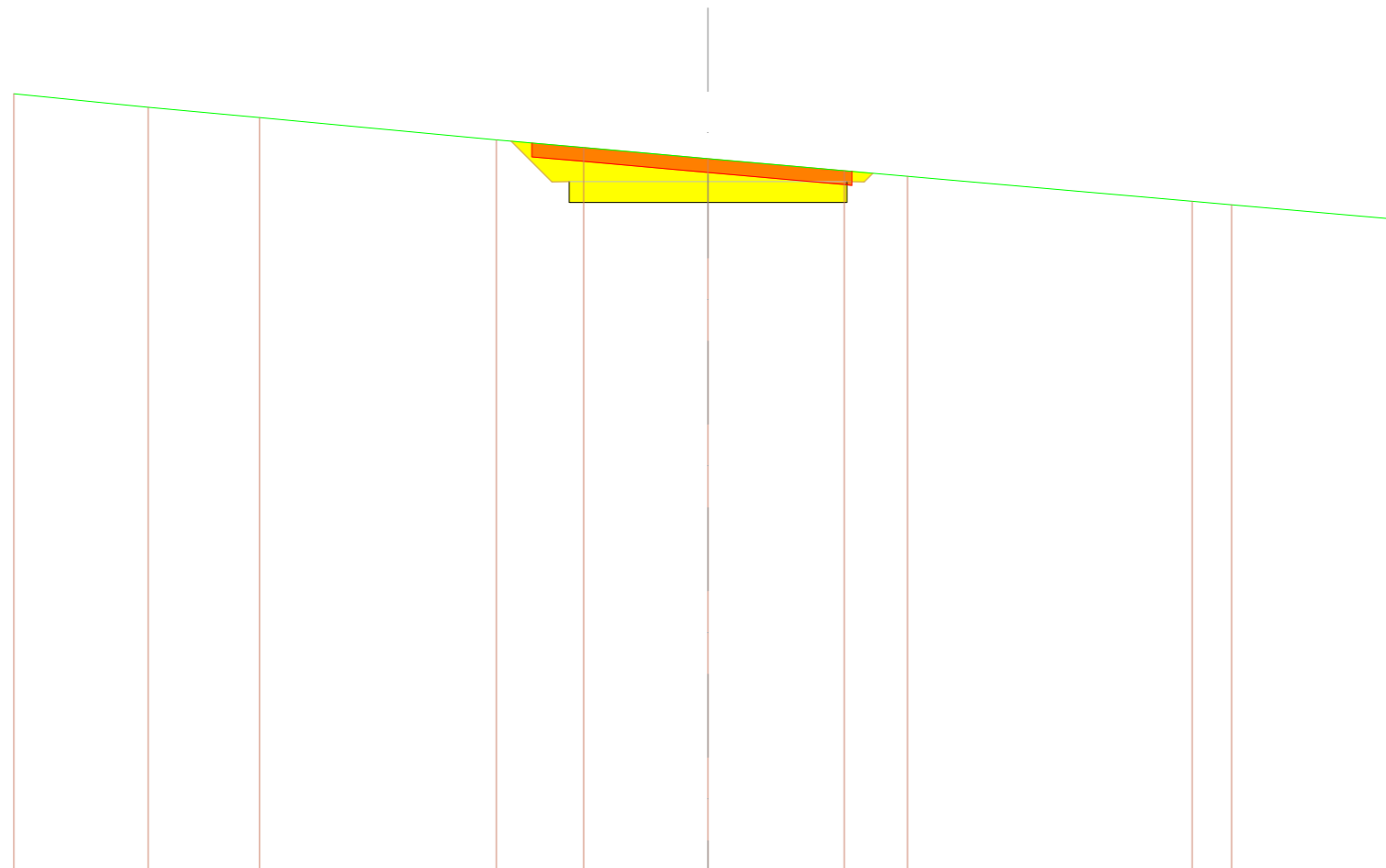
SCALA 1:200

QT.RIF. 315,000

QUOTE TERRENO		341,714	341,608	341,489 341,463		340,847	340,872		340,216 340,170	339,913		339,593		339,162	338,979		338,694
DIST.PARZIALI TERRENO		1,286	1,366	8,061		2,190	6,176	0,616	3,458	4,292		5,958		2,408	3,884		
QUOTE PROGETTO							340,466		340,170	339,872							
DIST.PARZIALI PROGETTO								4,000	4,000								

<b>SCAVI E BONIFICHE</b>		
STERRO		7,722 m <sup>2</sup>
SCOTICO		3,687 m <sup>2</sup>
<b>RILEVATI</b>		
TERRENO VEGETALE		0,015 m <sup>2</sup>
SOVRASTRUTTURA STRADALE		
CASSONETTO		8,000 m

SEZIONE N.: 7  
 QT. PROGETTO: 339,874  
 DIST.PROG.: 39,673  
 DIST.PREC.: 3,690  
 DIST.SUCC.: 0,449





SCALA 1:200

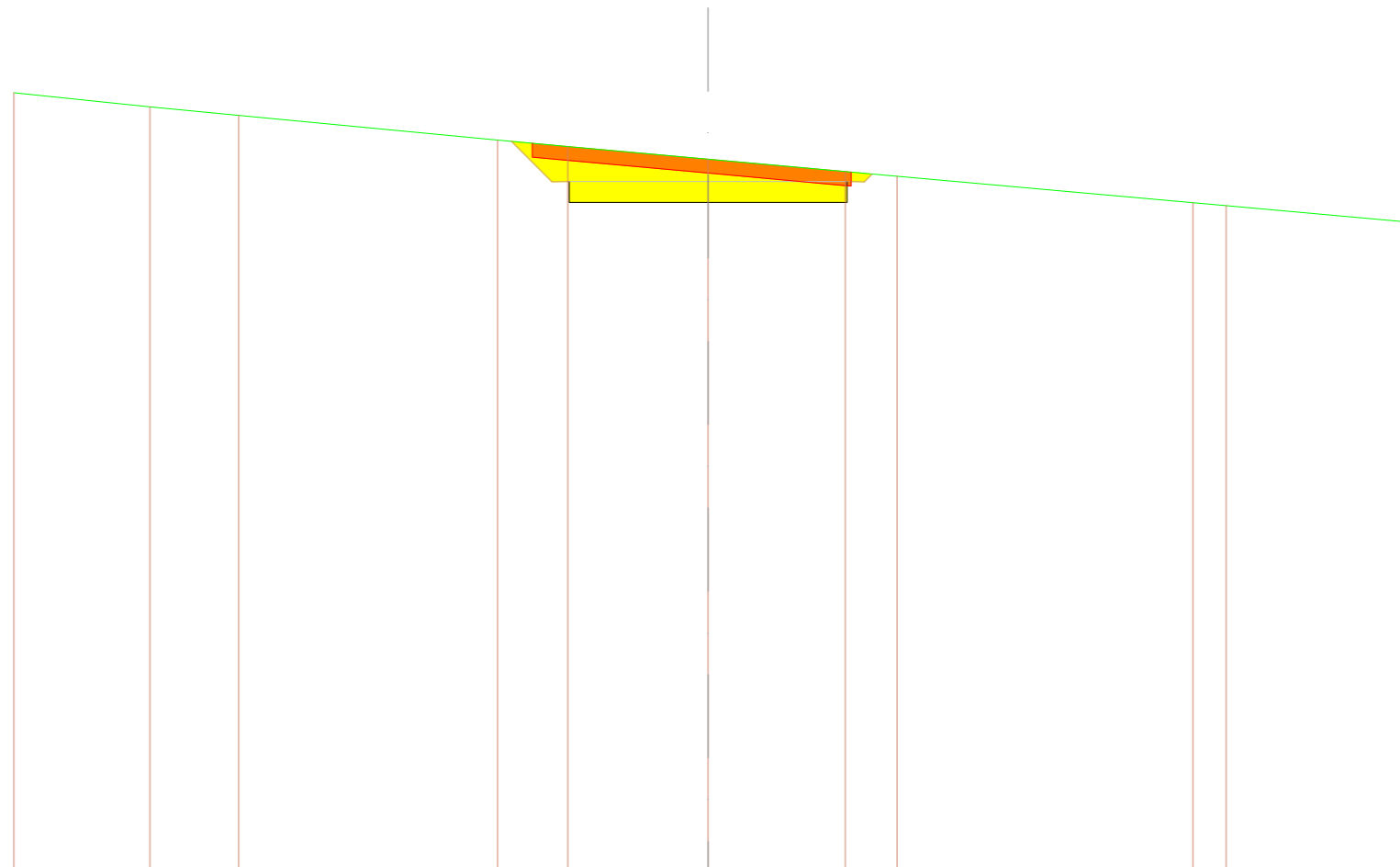
QT.RIF. 320,000

QUOTE TERRENO		342,407	342,012	341,719		341,075	340,852	340,533	340,183	340,021		339,306	339,204		338,769
DIST.PARZIALI TERRENO			3,873	3,206	6,821	2,515	3,585	3,927	1,823	8,204		1,132	4,913		
QUOTE PROGETTO							340,889	340,533	340,177						
DIST.PARZIALI PROGETTO								4,000	4,000						



<b>SCAVI E BONIFICHE</b>		
STERRO		7,562 m <sup>2</sup>
SCOTICO		3,675 m <sup>2</sup>
<b>RILEVATI</b>		
TERRENO VEGETALE		0,015 m <sup>2</sup>
SOVRASTRUTTURA STRADALE		
CASSONETTO		8,000 m



SEZIONE N.: 8  
 QT. PROGETTO: 339,932  
 DIST.PROG.: 40,121  
 DIST.PREC.: 0,449  
 DIST.SUCC.: 4,139




SCALA 1:200

QT.RIF. 320,000

QUOTE TERRENO		342,484	342,078	341,840		341,122	340,940	340,574	340,215	340,080		339,323	339,235		338,777
DIST.PARZIALI TERRENO		3,921	2,556	7,459	2,025	4,039	3,952	1,483	8,522	0,962	5,071				
QUOTE PROGETTO						340,937	340,574	340,211							
DIST.PARZIALI PROGETTO						4,000	4,000								

<b>SCAVI E BONIFICHE</b>		
STERRO		5,700 m <sup>2</sup>
SCOTICO		3,535 m <sup>2</sup>
<b>RILEVATI</b>		
TERRENO VEGETALE		0,001 m <sup>2</sup>
SOVRASTRUTTURA STRADALE		
CASSONETTO		8,000 m




SEZIONE N.: 9  
 QT. PROGETTO: 340,470  
 DIST.PROG.: 44,260  
 DIST.PREC.: 4,139  
 DIST.SUCC.: 5,740



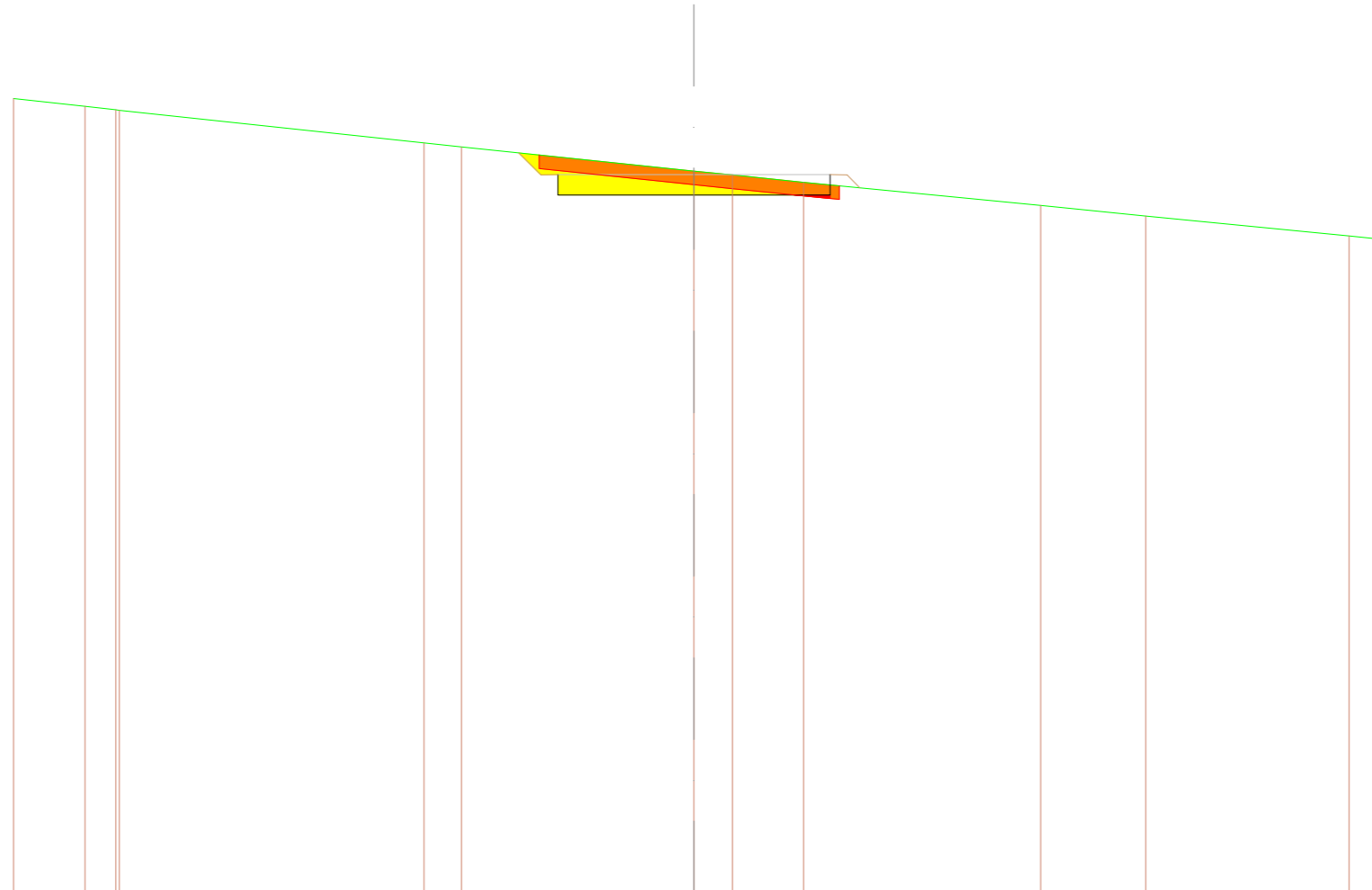
SCALA 1:200

QT.RIF. 320,000

QUOTE TERRENO		343,083	342,646	342,247		341,554	341,271	340,910	340,509	340,341		339,484	339,412		338,850	
DIST.PARZIALI TERRENO			3,738	3,730	6,330		2,733	3,469	3,858	1,736		8,324	0,739	5,343		
QUOTE PROGETTO							341,326	340,910		340,495						
DIST.PARZIALI PROGETTO								4,000	4,000							

<b>SCAVI E BONIFICHE</b>		
STERRO		2,750 m <sup>2</sup>
SCOTICO		3,531 m <sup>2</sup>
<b>RILEVATI</b>		
RILEVATO		0,055 m <sup>2</sup>
TERRENO VEGETALE		0,337 m <sup>2</sup>
<b>SOVRASTRUTTURA STRADALE</b>		
CASSONETTO		8,000 m



SEZIONE N.: 10  
 QT. PROGETTO: 341,217  
 DIST.PROG.: 50,000  
 DIST.PREC.: 5,740  
 DIST.SUCC.: 15,614



SCALA 1:200

QT.RIF. 320,000

QUOTE TERRENO		343,457	343,222	343,120	343,109		342,149	342,029		341,323	341,206	340,988		340,314	339,995		339,414	339,337	
DIST.PARZIALI TERRENO		2,099	0,908			8,963		1,097		6,833	1,133	2,094		6,969	3,091		5,972		0,741
QUOTE PROGETTO										341,736									
DIST.PARZIALI PROGETTO										4,000		4,000							

SCAVI E BONIFICHE		
SCOTICO		4,059 m <sup>2</sup>
RILEVATI		
RILEVATO		5,710 m <sup>2</sup>
TERRENO VEGETALE		1,683 m <sup>2</sup>
SOVRASTRUTTURA STRADALE		
CASSONETTO		8,000 m



SEZIONE N.: 11  
 QT. PROGETTO: 343,246  
 DIST.PROG.: 65,614  
 DIST.PREC.: 15,614  
 DIST.SUCC.: 7,793



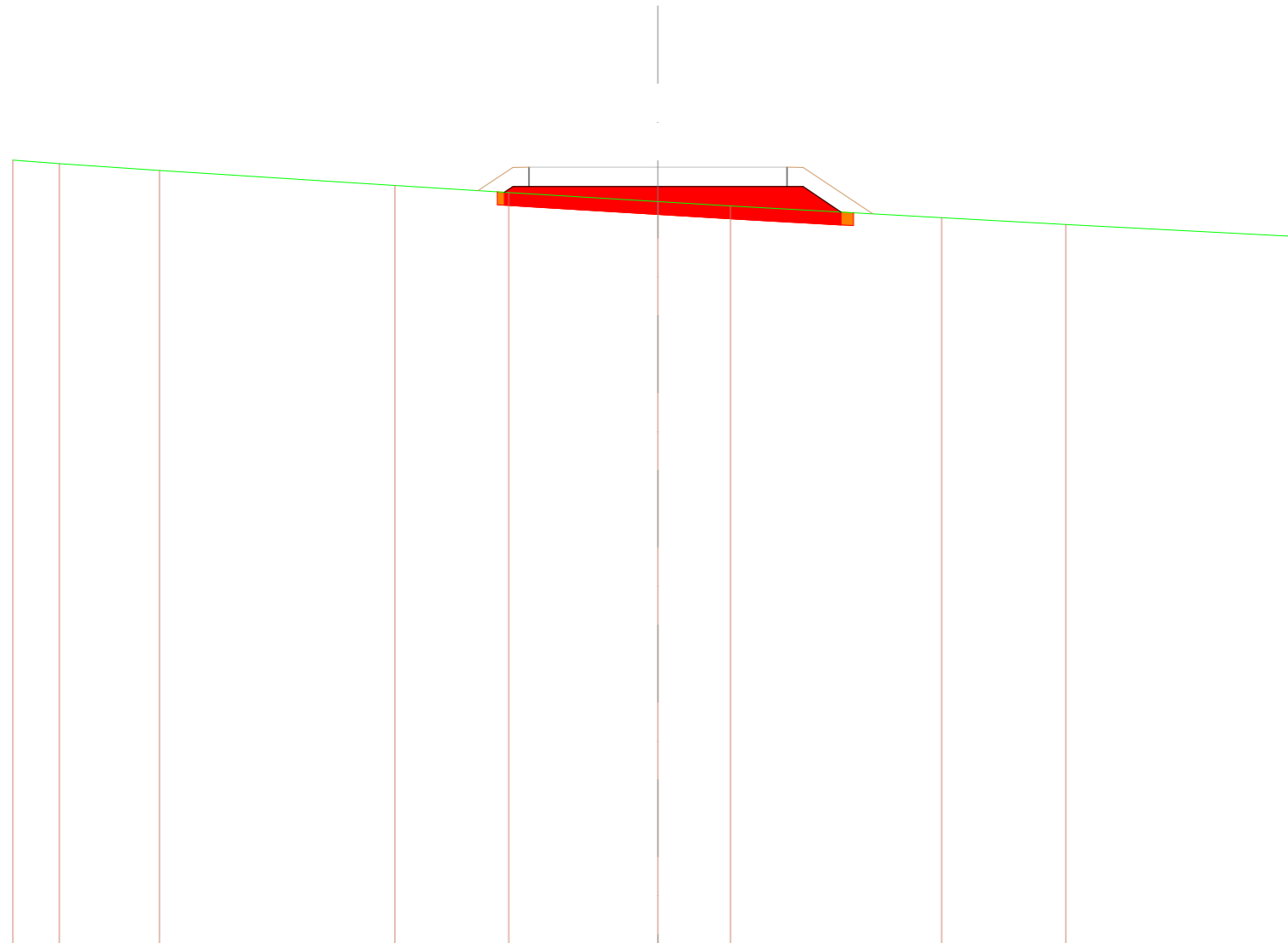
SCALA 1:200

QT.RIF. 320,000

QUOTE TERRENO		344,475	344,327		343,818		343,317		342,926		342,480	342,329		341,634	341,397		340,668
DIST.PARZIALI TERRENO		1,389	4,976	5,084	4,076	4,475	1,509	7,463	2,597	8,431							
QUOTE PROGETTO						342,878	342,480	342,097	342,051	341,955							
DIST.PARZIALI PROGETTO						4,000	4,000	0,500	1,026								

SCAVI E BONIFICHE		
SCOTICO		4,416 m <sup>2</sup>
RILEVATI		
RILEVATO		8,844 m <sup>2</sup>
TERRENO VEGETALE		2,236 m <sup>2</sup>
SOVRASTRUTTURA STRADALE		
CASSONETTO		8,000 m



SEZIONE N.: 12  
 QT. PROGETTO: 344,259  
 DIST.PROG.: 73,407  
 DIST.PREC.: 7,793  
 DIST.SUCC.: 7,793



SCALA 1:200

QT.RIF. 320,000

QUOTE TERRENO		344,475	344,370	344,154		343,687	343,470	343,189	343,053		342,690	342,483		342,111	342,092
DIST.PARZIALI TERRENO		1,437	3,114		7,292		3,532	4,626	2,247		6,545	3,860		6,978	
QUOTE PROGETTO							343,478	343,462	343,432		343,189		342,956	342,928	342,862
DIST.PARZIALI PROGETTO							0,500	4,000		4,000		0,500	1,184		

SCAVI E BONIFICHE		
SCOTICO		4,278 m <sup>2</sup>
RILEVATI		
RILEVATO		7,666 m <sup>2</sup>
TERRENO VEGETALE		2,029 m <sup>2</sup>
SOVRASTRUTTURA STRADALE		
CASSONETTO		8,000 m

SEZIONE N.: 13  
 QT. PROGETTO: 345,050  
 DIST.PROG.: 81,200  
 DIST.PREC.: 7,793  
 DIST.SUCC.: 12,777



SCALA 1:200

QT.RIF. 320,000

QUOTE TERRENO		344,475	344,424	344,365	344,309		344,155		344,071	344,025		343,973		343,866	343,858
DIST.PARZIALI TERRENO		1,761	2,247	2,838		7,670		5,483	2,954	4,318		11,789		0,989	
QUOTE PROGETTO								344,146	344,071	344,013				344,006	343,998
DIST.PARZIALI PROGETTO								0,500	4,000	4,000				0,500	0,667

