

REGIONE SARDEGNA
 Provincia di Sassari
 COMUNI DI NULVI E TERGU

PROGETTO

PROGETTAZIONE PARCO EOLICO "MATTESUIA"

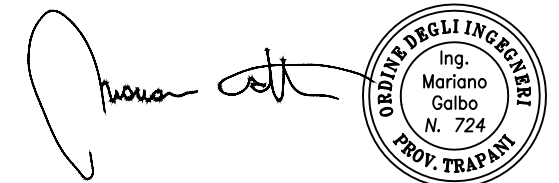


PROGETTO DEFINITIVO

COMMITTENTE



PROGETTISTA





OGGETTO DELL'ELABORATO

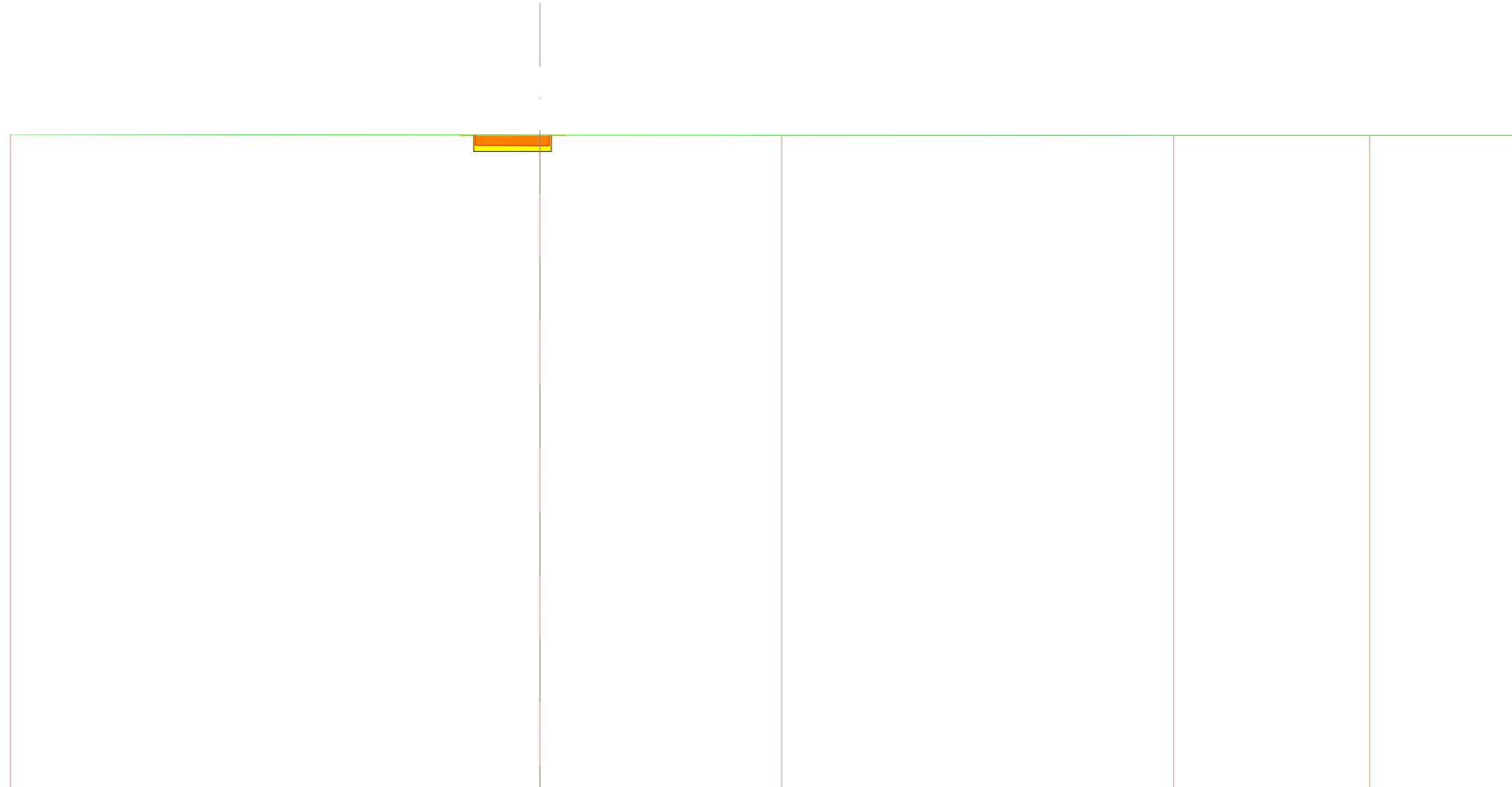
Sezioni asse NU02-a

REV.	DATA	ATTIVITA'	REDATTO	VERIFICATO	APROVATO
0	11/2022	PRIMA EMISSIONE	FB	IP	MG
0	02/2023	SECONDA EMISSIONE	FB	IP	MG

CODICE ELABORATO	DATA	SCALA	FORMATO	FOGLIO	CODICE COMMITTENTE
NUL-PD-T27.2	02/2023	VARIE	A3	di	

SCAVI E BONIFICHE		
STERRO		0,738 m ²
SCOTICO		2,797 m
SOVRASTRUTTURA STRADALE		
CASSONETTO		2,930 m



SEZIONE N.: 1
 QT. PROGETTO: 399,797
 DIST.PROG.: 0,000
 DIST.SUCC.: 20,000



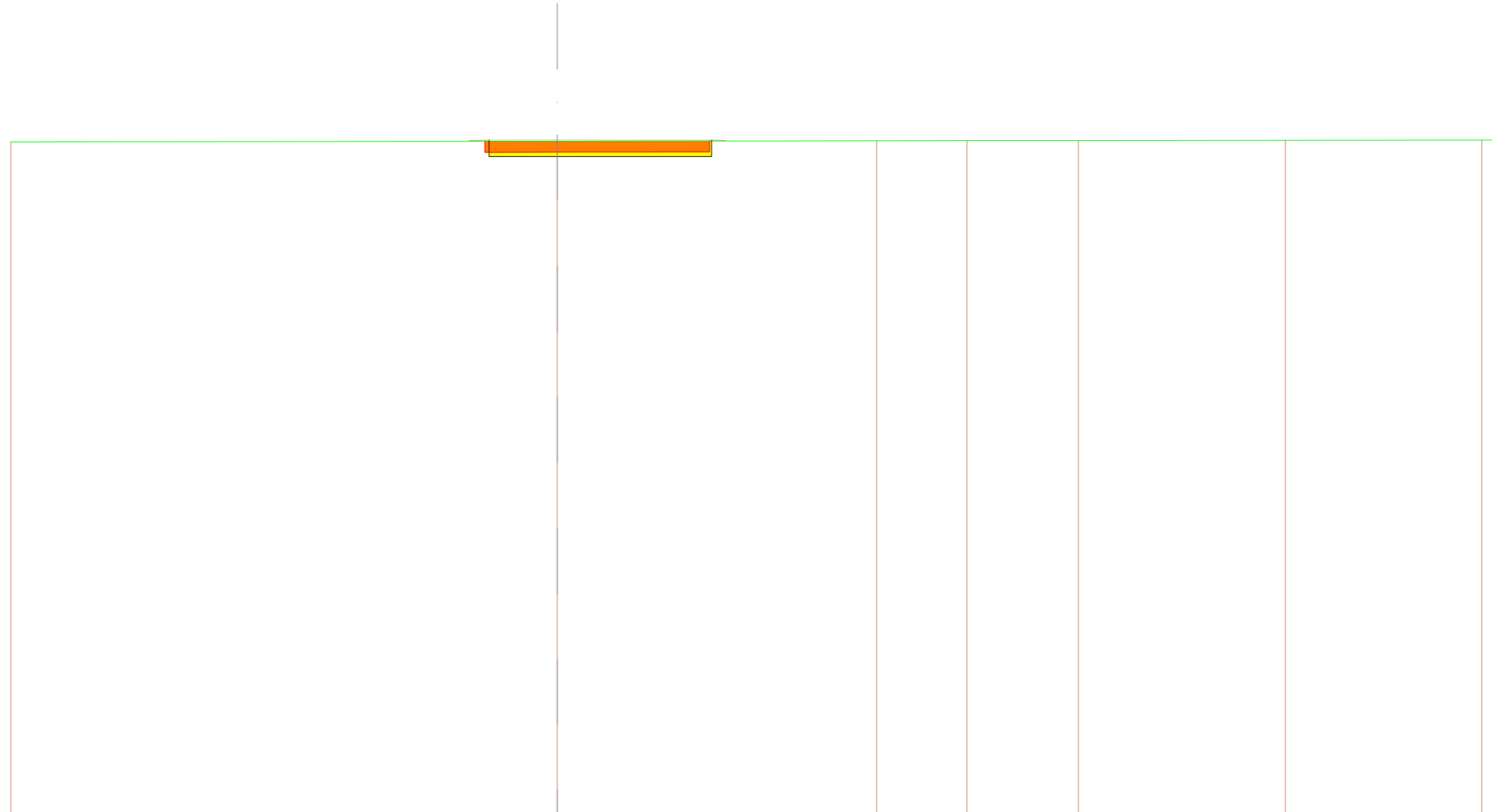
SCALA 1:200

QT.RIF. 375,000

QUOTE TERRENO	399,843	399,820	399,810	399,799	399,795
DIST.PARZIALI TERRENO	20,000	9,139	14,806	7,403	
QUOTE PROGETTO		399,822 399,820 399,819			
DIST.PARZIALI PROGETTO		2,500			

SCAVI E BONIFICHE		
STERRO		1,371 m ²
SCOTICO		8,218 m
SOVRASTRUTTURA STRADALE		
CASSONETTO		8,148 m



SEZIONE N.: 2
 QT. PROGETTO: 399,787
 DIST.PROG.: 20,000
 DIST.PREC.: 20,000
 DIST.SUCC.: 20,000



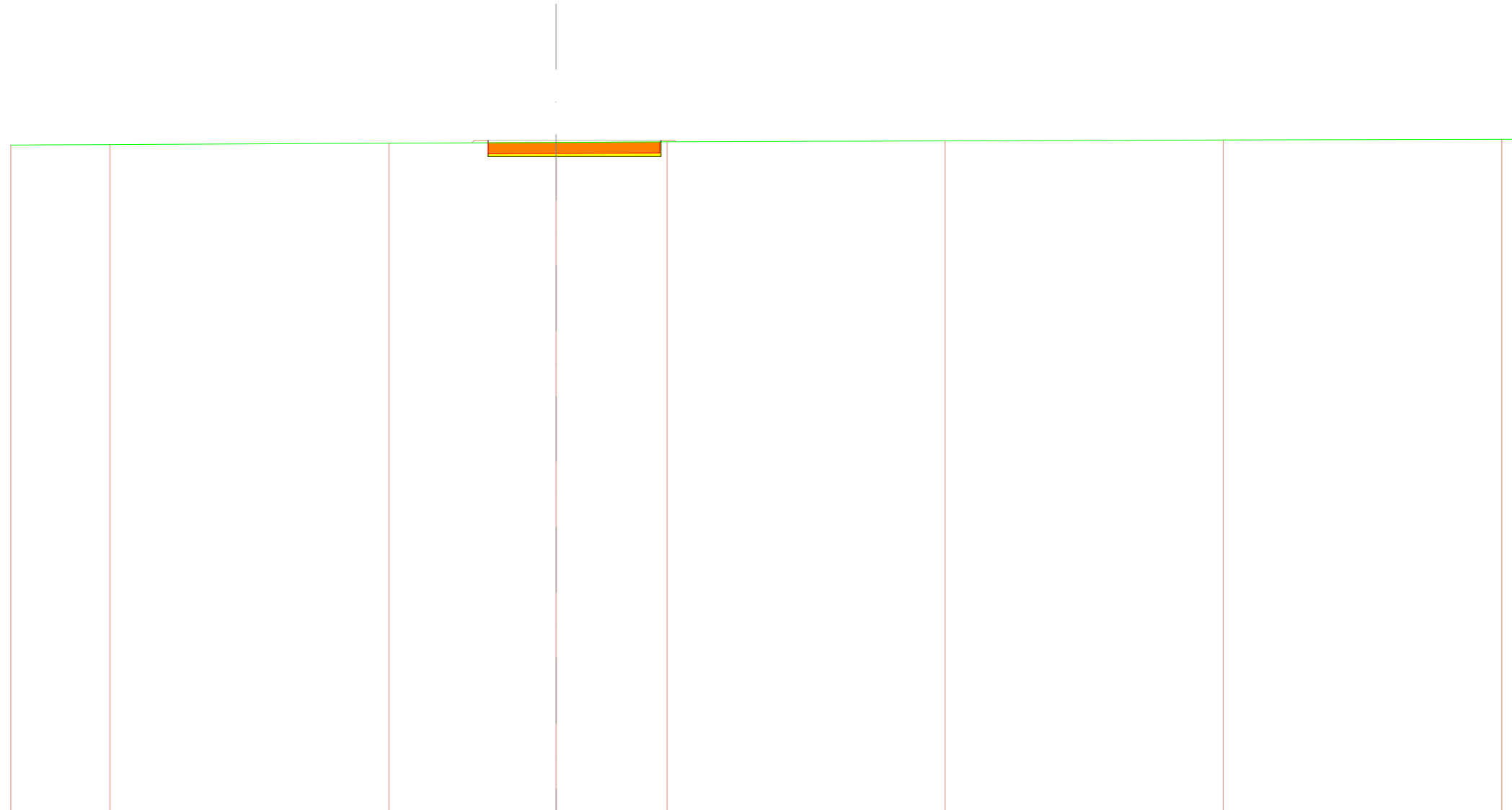
SCALA 1:200

QT.RIF. 375,000

QUOTE TERRENO	399,721		399,749		399,765	399,771	399,775	399,786	399,794
DIST.PARZIALI TERRENO		20,000		11,694		3,298	4,084	7,578	7,185
QUOTE PROGETTO			399,745	399,749	399,757				
DIST.PARZIALI PROGETTO			2,500	5,648					

SCAVI E BONIFICHE		
STERRO		0,775 m ²
SCOTICO		6,287 m
SOVRASTRUTTURA STRADALE		
CASSONETTO		6,344 m



SEZIONE N.: 3
 QT. PROGETTO: 399,776
 DIST.PROG.: 40,000
 DIST.PREC.: 20,000
 DIST.SUCC.: 20,000



SCALA 1:200

QT.RIF. 375,000

QUOTE TERRENO		399,592	399,613		399,665	399,692	399,710		399,749		399,782		399,808
DIST.PARZIALI TERRENO		3,635	10,234		6,131	4,068	10,200		10,200		10,218		
QUOTE PROGETTO					399,681	399,692	399,709						
DIST.PARZIALI PROGETTO						2,500	3,844						

SCAVI E BONIFICHE		
STERRO		0,449 m ²
SCOTICO		5,005 m
RILEVATI		
TERRENO VEGETALE		0,018 m
SOVRASTRUTTURA STRADALE		
CASSONETTO		5,000 m



SEZIONE N.: 4
 QT. PROGETTO: 399,770
 DIST.PROG.: 60,000
 DIST.PREC.: 20,000
 DIST.SUCC.: 20,000



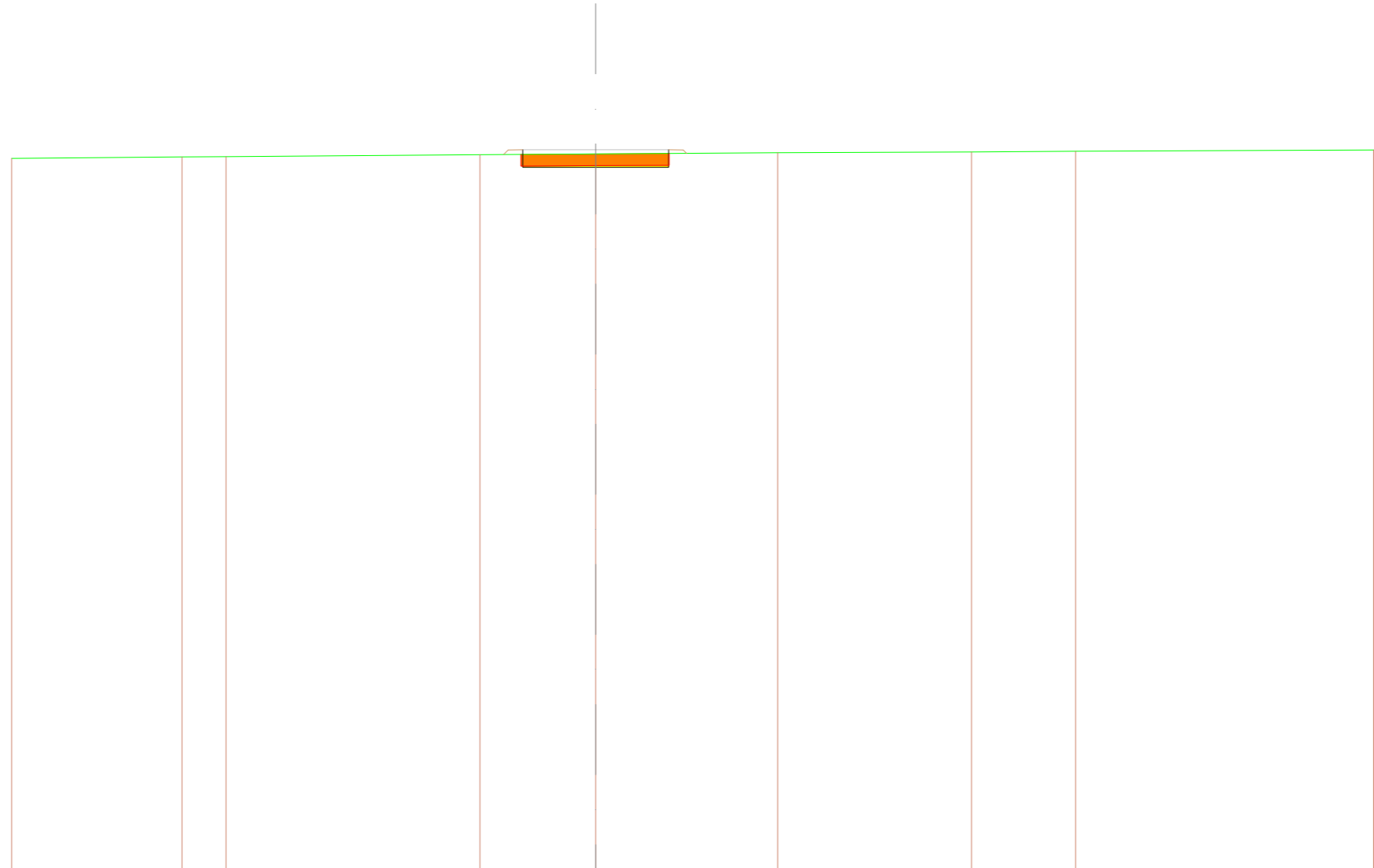
SCALA 1:200

QT.RIF. 375,000

QUOTE TERRENO	399,537		399,602		399,660		399,681		399,710		399,751		399,783
DIST.PARZIALI TERRENO		9,852		10,148		4,634		5,617		10,200		10,200	
QUOTE PROGETTO					399,646	399,660	399,671						
DIST.PARZIALI PROGETTO					2,500	2,500							

SCAVI E BONIFICHE		
STERRO		0,273 m ²
SCOTICO		5,070 m
RILEVATI		
TERRENO VEGETALE		0,070 m
SOVRASTRUTTURA STRADALE		
CASSONETTO		5,000 m



SEZIONE N.: 5
 QT. PROGETTO: 399,791
 DIST.PROG.: 80,000
 DIST.PREC.: 20,000
 DIST.SUCC.: 20,000



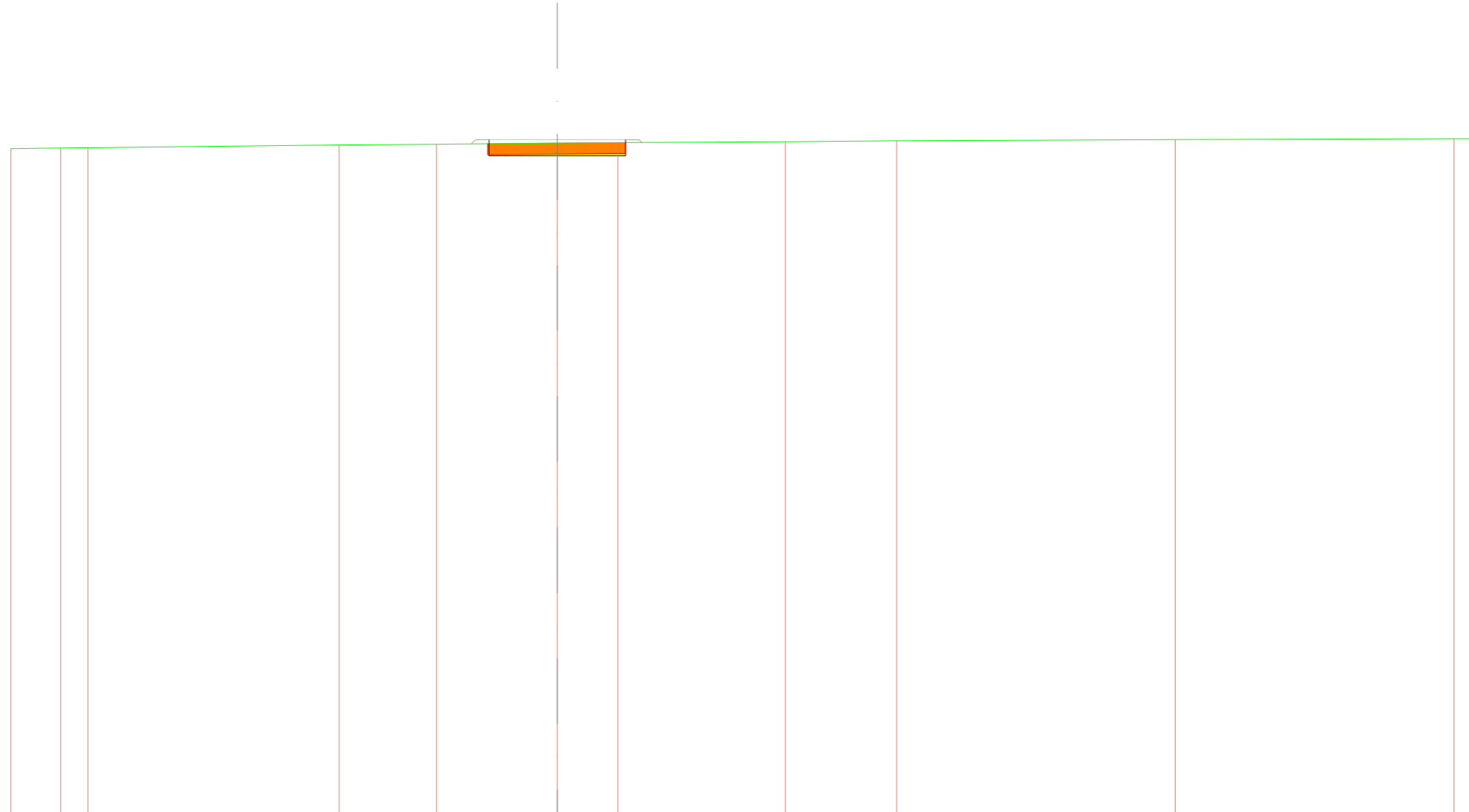
SCALA 1:200

QT.RIF. 375,000

QUOTE TERRENO		399,492		399,544	399,554		399,621		399,645		399,686		399,718		399,738		399,778
DIST.PARZIALI TERRENO			5,836	1,510		8,690		3,965	6,235		6,636		3,564		10,200		
QUOTE PROGETTO							399,630		399,645	399,661							
DIST.PARZIALI PROGETTO								2,500	2,500								

SCAVI E BONIFICHE		
STERRO		0,334 m ²
SCOTICO		5,050 m
RILEVATI		
TERRENO VEGETALE		0,051 m
SOVRASTRUTTURA STRADALE		
CASSONETTO		5,000 m



SEZIONE N.: 6
 QT. PROGETTO: 399,811
 DIST.PROG.: 100,000
 DIST.PREC.: 20,000
 DIST.SUCC.: 20,000



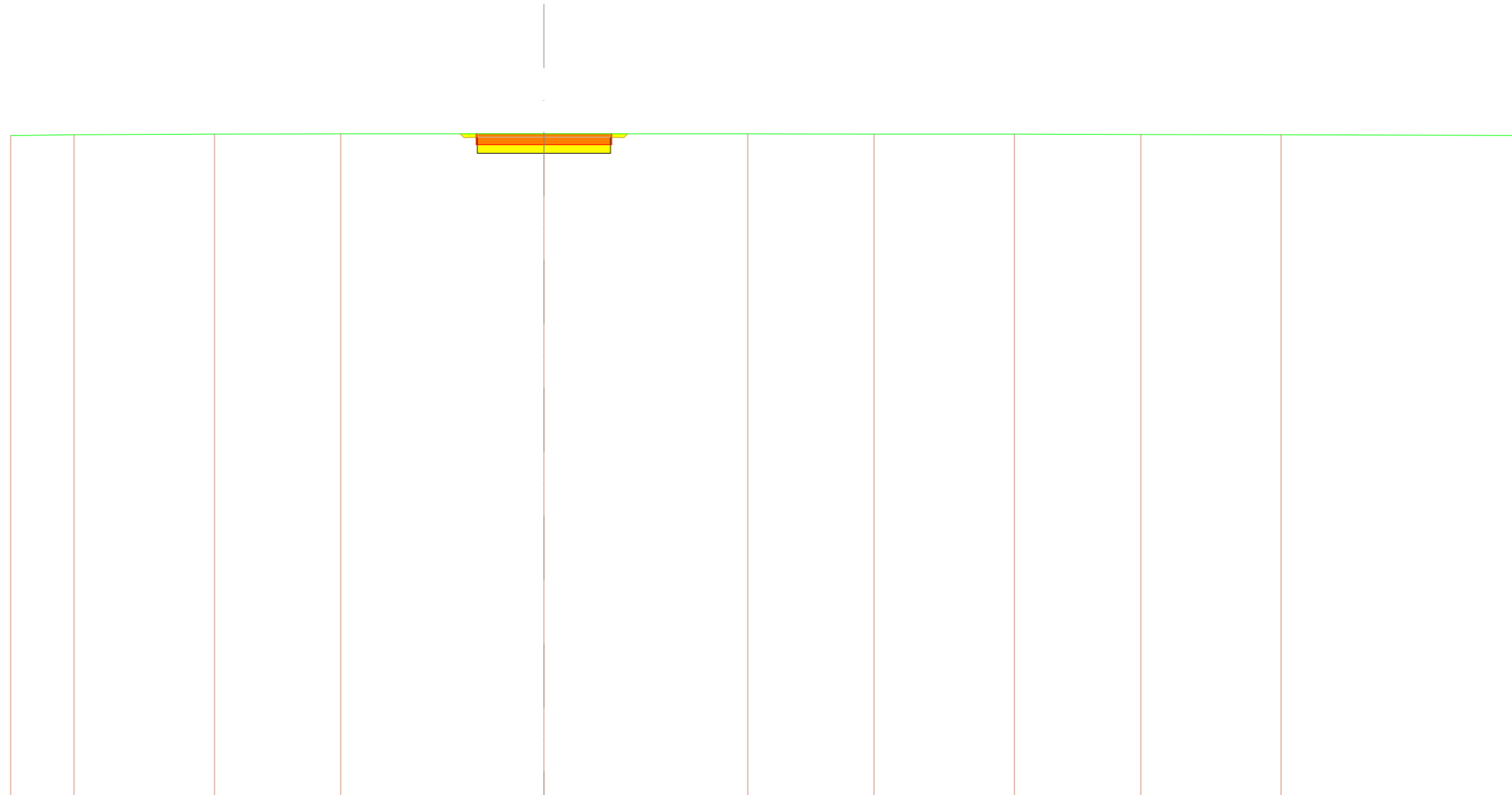
SCALA 1:200

QT.RIF. 375,000

QUOTE TERRENO		399,479	399,502	399,512		399,612	399,639		399,677	399,697		399,734	399,762		399,810		399,841	
DIST.PARZIALI TERRENO		1,819	1,000		9,200		3,563		4,418	2,219		6,126		4,074		10,200		10,200
QUOTE PROGETTO									399,656	399,677	399,698							
DIST.PARZIALI PROGETTO									2,500	2,500								

SCAVI E BONIFICHE		
STERRO		1,783 m ²
SCOTICO		5,076 m
RILEVATI		
TERRENO VEGETALE		0,076 m
SOVRASTRUTTURA STRADALE		
CASSONETTO		5,000 m



SEZIONE N.: 9
 QT. PROGETTO: 399,871
 DIST.PROG.: 160,000
 DIST.PREC.: 20,000
 DIST.SUCC.: 20,000



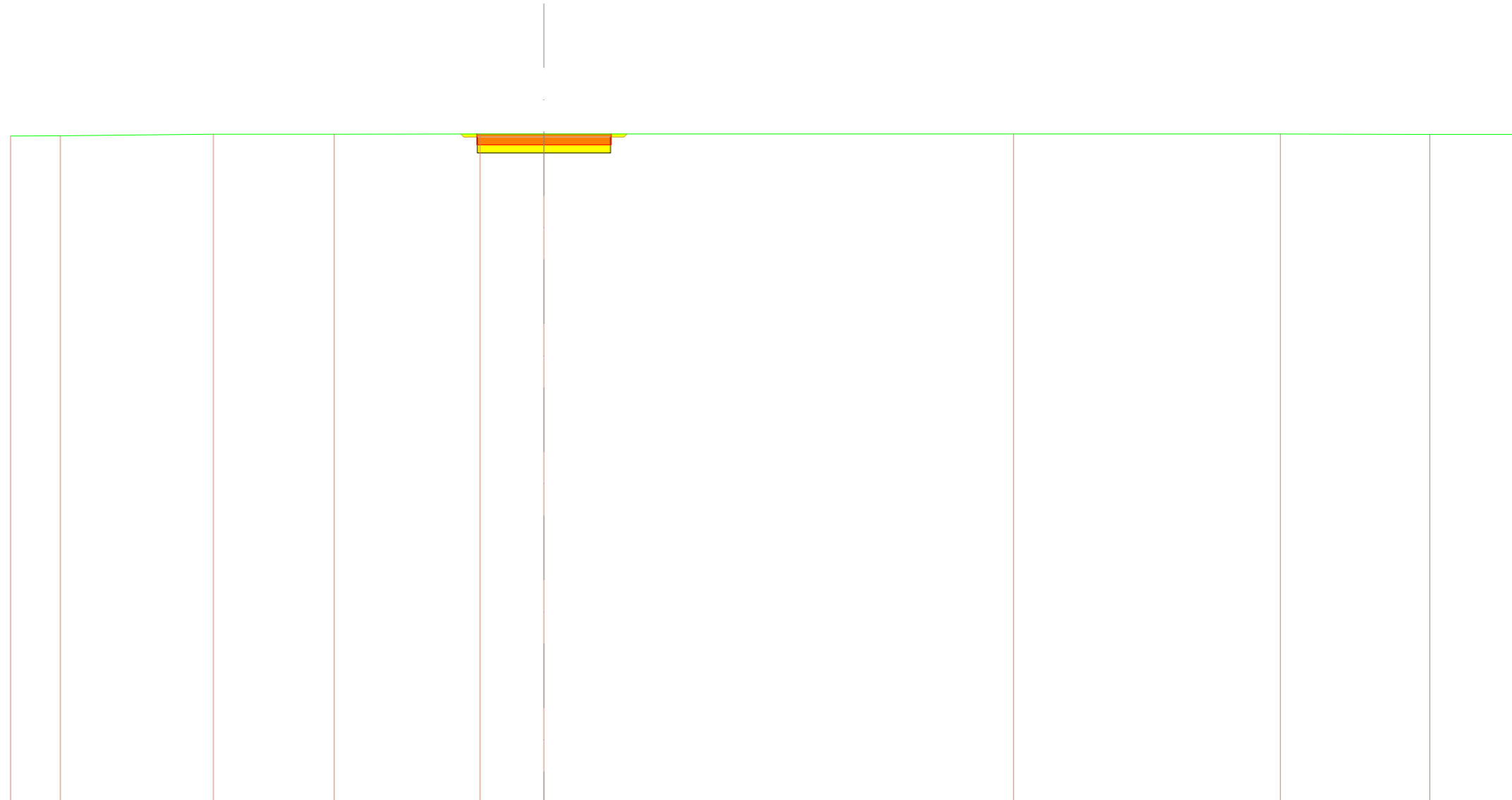
SCALA 1:200

QT.RIF. 375,000

QUOTE TERRENO		399,935	399,965		399,994	400,000		399,999		399,999	399,992		399,990		399,976		399,968
DIST.PARZIALI TERRENO		2,381	5,265		4,735	7,619		7,646		4,735	5,265		4,735		5,265		
QUOTE PROGETTO						400,000		399,999		399,999							
DIST.PARZIALI PROGETTO								2,500		2,500							

SCAVI E BONIFICHE		
STERRO		1,666 m ²
SCOTICO		5,036 m
RILEVATI		
TERRENO VEGETALE		0,036 m
SOVRASTRUTTURA STRADALE		
CASSONETTO		5,000 m



SEZIONE N.: 10
 QT. PROGETTO: 399,891
 DIST.PROG.: 180,000
 DIST.PREC.: 20,000
 DIST.SUCC.: 20,000



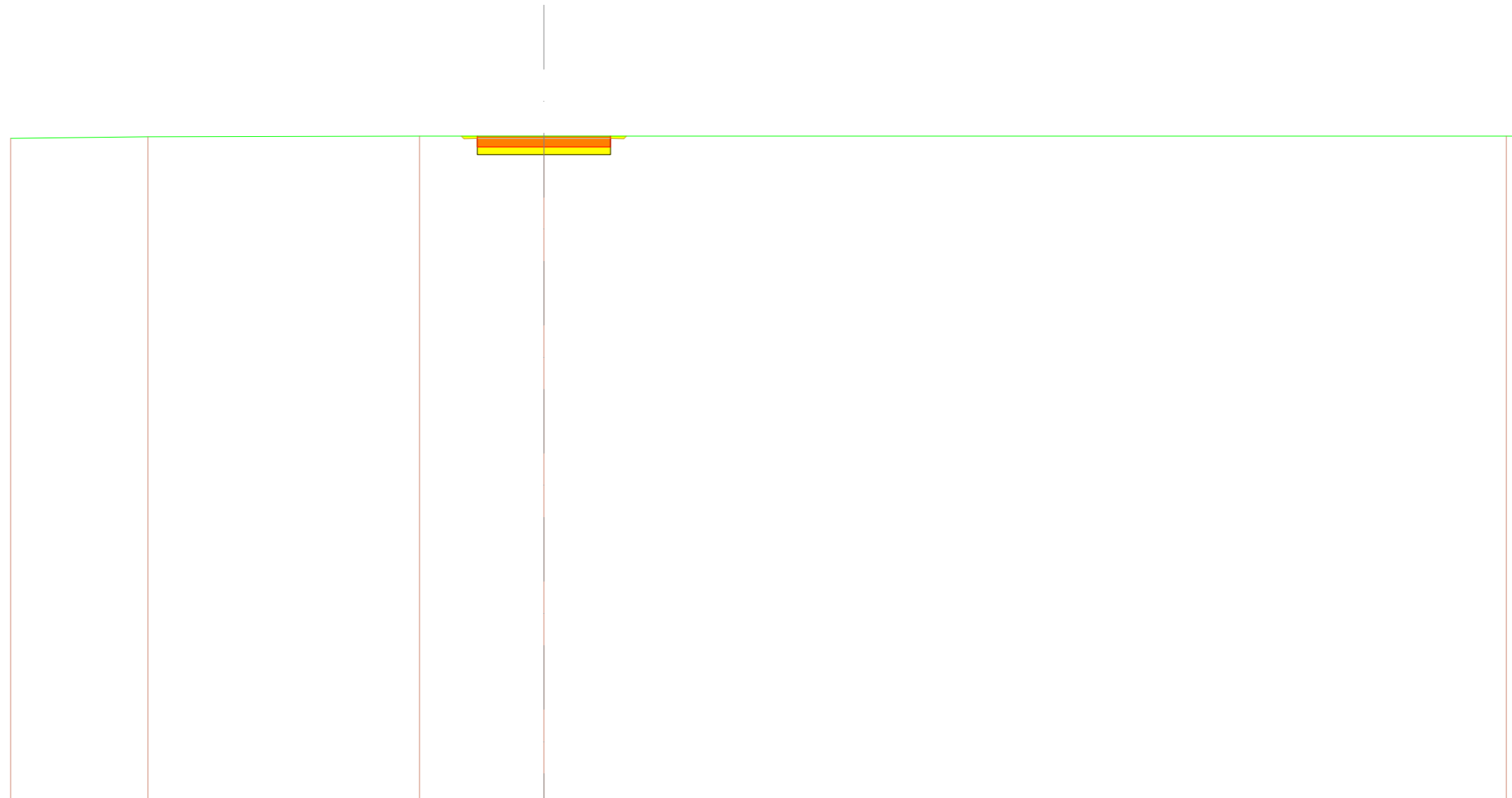
SCALA 1:200

QT.RIF. 375,000

QUOTE TERRENO		399,922	399,934		399,994	399,995		400,000	400,000		400,000		399,998	399,988
DIST.PARZIALI TERRENO		1,862	5,739		4,532	5,471		2,396	17,611				10,003	5,604
QUOTE PROGETTO								400,000	400,000	400,000				
DIST.PARZIALI PROGETTO								2,500	2,500					

SCAVI E BONIFICHE		
STERRO		1,546 m ²
SCOTICO		4,997 m
SOVRASTRUTTURA STRADALE		
CASSONETTO		5,000 m



SEZIONE N.: 11
 QT. PROGETTO: 399,912
 DIST.PROG.: 200,000
 DIST.PREC.: 20,000
 DIST.SUCC.: 20,000



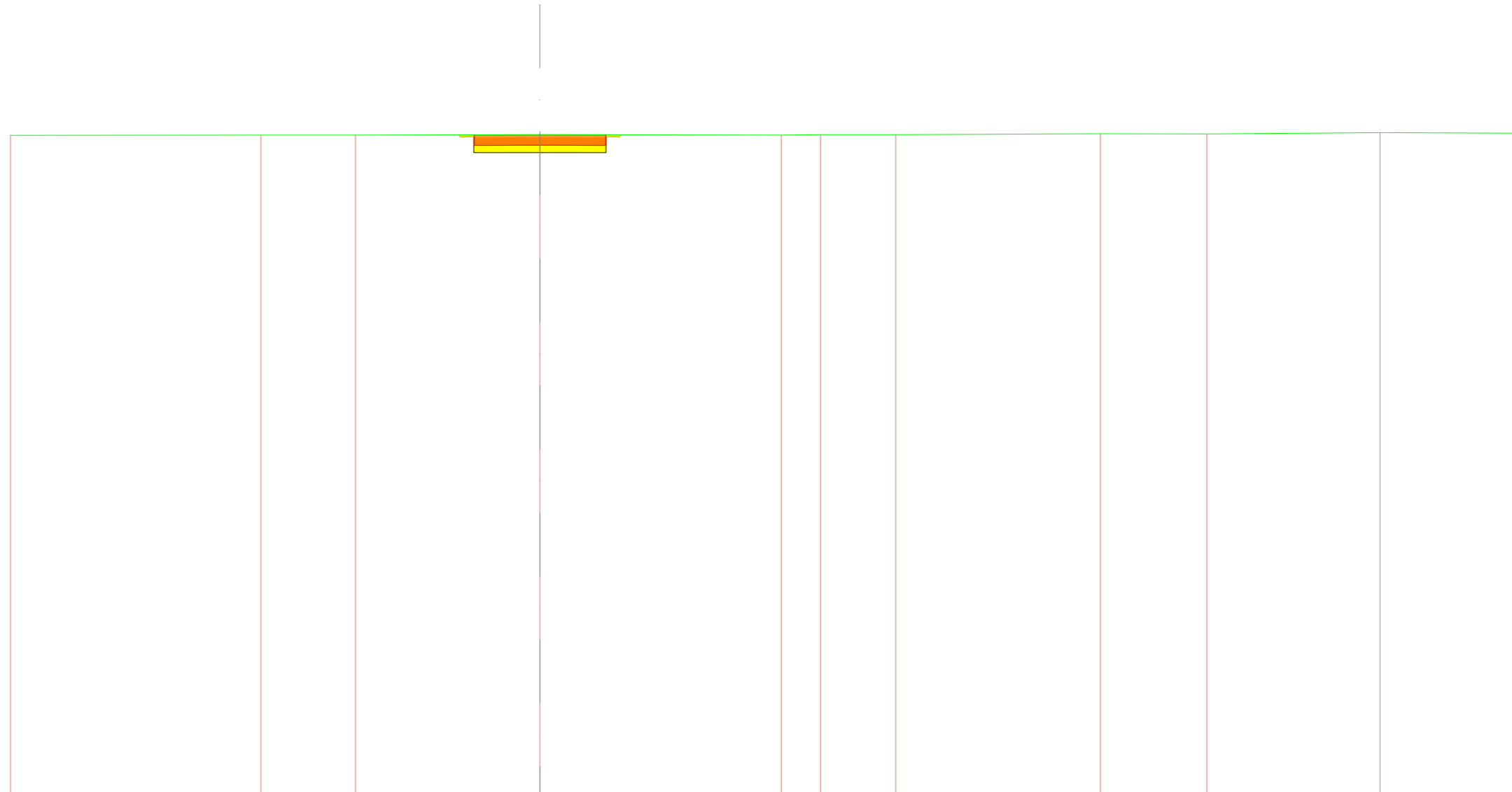
SCALA 1:200

QT.RIF. 375,000

QUOTE TERRENO	399,914	399,981	400,000	400,000	
DIST.PARZIALI TERRENO	5,149	10,189	4,662		
QUOTE PROGETTO			400,000	400,000	400,000
DIST.PARZIALI PROGETTO			2,500	2,500	

SCAVI E BONIFICHE		
STERRO		1,482 m ²
SCOTICO		4,966 m
SOVRASTRUTTURA STRADALE		
CASSONETTO		5,000 m



SEZIONE N.: 12
 QT. PROGETTO: 399,940
 DIST.PROG.: 220,000
 DIST.PREC.: 20,000
 DIST.SUCC.: 20,000



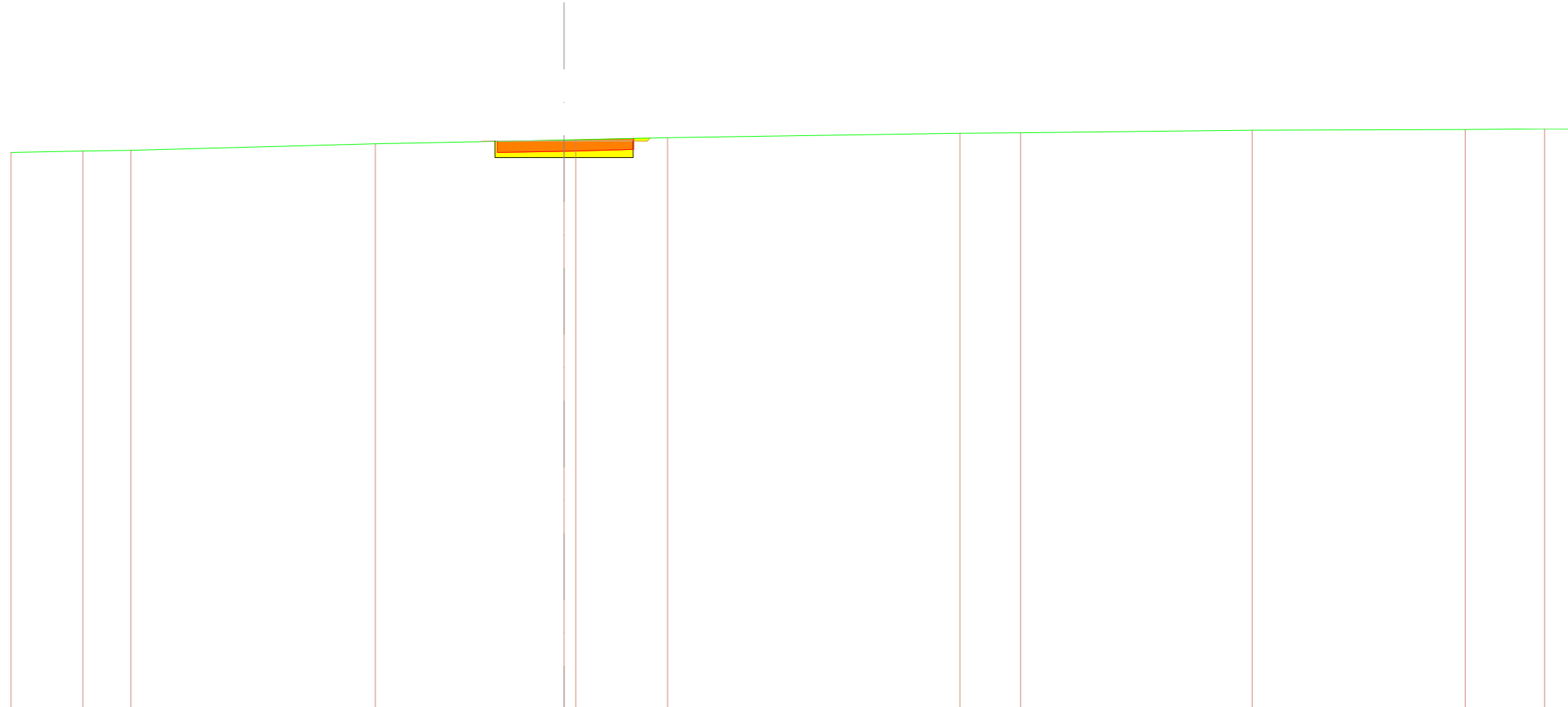
SCALA 1:200

QT.RIF. 375,000

QUOTE TERRENO		399,993		400,000		400,000		400,019		400,006	400,019	400,019		400,054	400,045		400,095	
DIST.PARZIALI TERRENO			9,457		3,575		6,968		9,116		1,484	2,845		7,726		4,029		6,542
QUOTE PROGETTO							400,012		400,019			400,016						
DIST.PARZIALI PROGETTO									2,500		2,500							

SCAVI E BONIFICHE		
STERRO		1,254 m ²
SCOTICO		4,932 m
RILEVATI		
TERRENO VEGETALE		0,515 m
SOVRASTRUTTURA STRADALE		
CASSONETTO		5,000 m




SEZIONE N.: 13
 QT. PROGETTO: 400,668
 DIST.PROG.: 240,000
 DIST.PREC.: 20,000
 DIST.SUCC.: 20,000



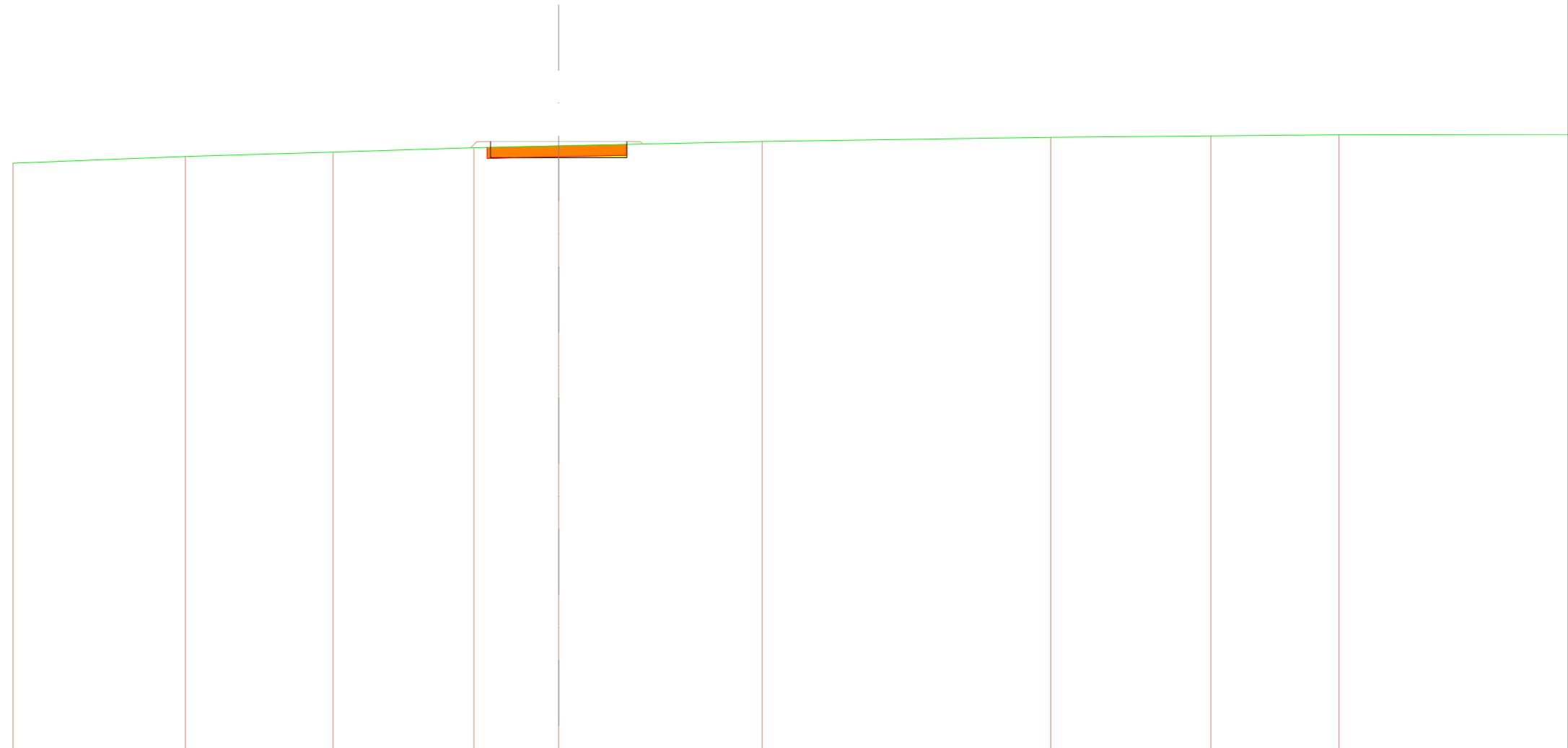
SCALA 1:200

QT.RIF. 380,000

QUOTE TERRENO		400,251	400,302	400,327		400,569		400,699 400,707	400,789		400,949	400,967		401,053		401,086	401,104
DIST.PARZIALI TERRENO		2,602	1,738		8,833		6,827		3,321		10,571	2,192		8,379		7,705	2,867
QUOTE PROGETTO							400,651	400,699	400,756								
DIST.PARZIALI PROGETTO								2,500	2,500								

SCAVI E BONIFICHE		
STERRO		0,193 m ²
SCOTICO		5,112 m
RILEVATI		
RILEVATO		0,007 m ²
TERRENO VEGETALE		0,500 m
SOVRASTRUTTURA STRADALE		
CASSONETTO		5,000 m




SEZIONE N.: 14
 QT. PROGETTO: 402,255
 DIST.PROG.: 260,000
 DIST.PREC.: 20,000
 DIST.SUCC.: 20,000



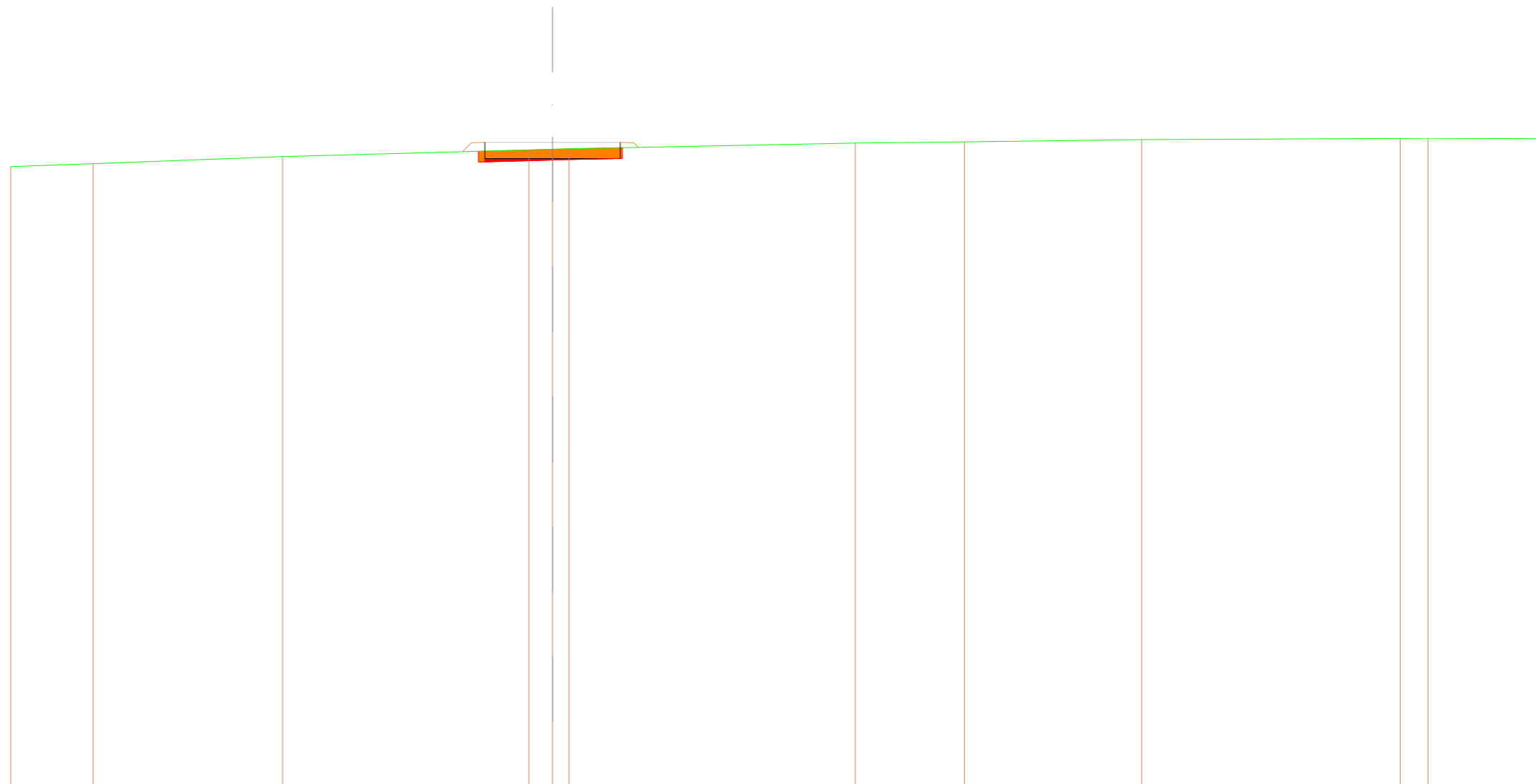
SCALA 1:200

QT.RIF. 380,000

QUOTE TERRENO	401,452	401,704	401,861	402,024	402,091	402,250	402,406	402,450	402,493
DIST.PARZIALI TERRENO	6,318	5,413	5,158	3,111	7,461	10,571	5,868	4,704	
QUOTE PROGETTO				402,037	402,091	402,144			
DIST.PARZIALI PROGETTO				2,500	2,500				

SCAVI E BONIFICHE		
STERRO		0,001 m ²
SCOTICO		5,303 m
RILEVATI		
RILEVATO		0,263 m ²
SOVRASTRUTTURA STRADALE		
CASSONETTO		5,000 m




SEZIONE N.: 15
 QT. PROGETTO: 403,890
 DIST.PROG.: 280,000
 DIST.PREC.: 20,000
 DIST.SUCC.: 20,000



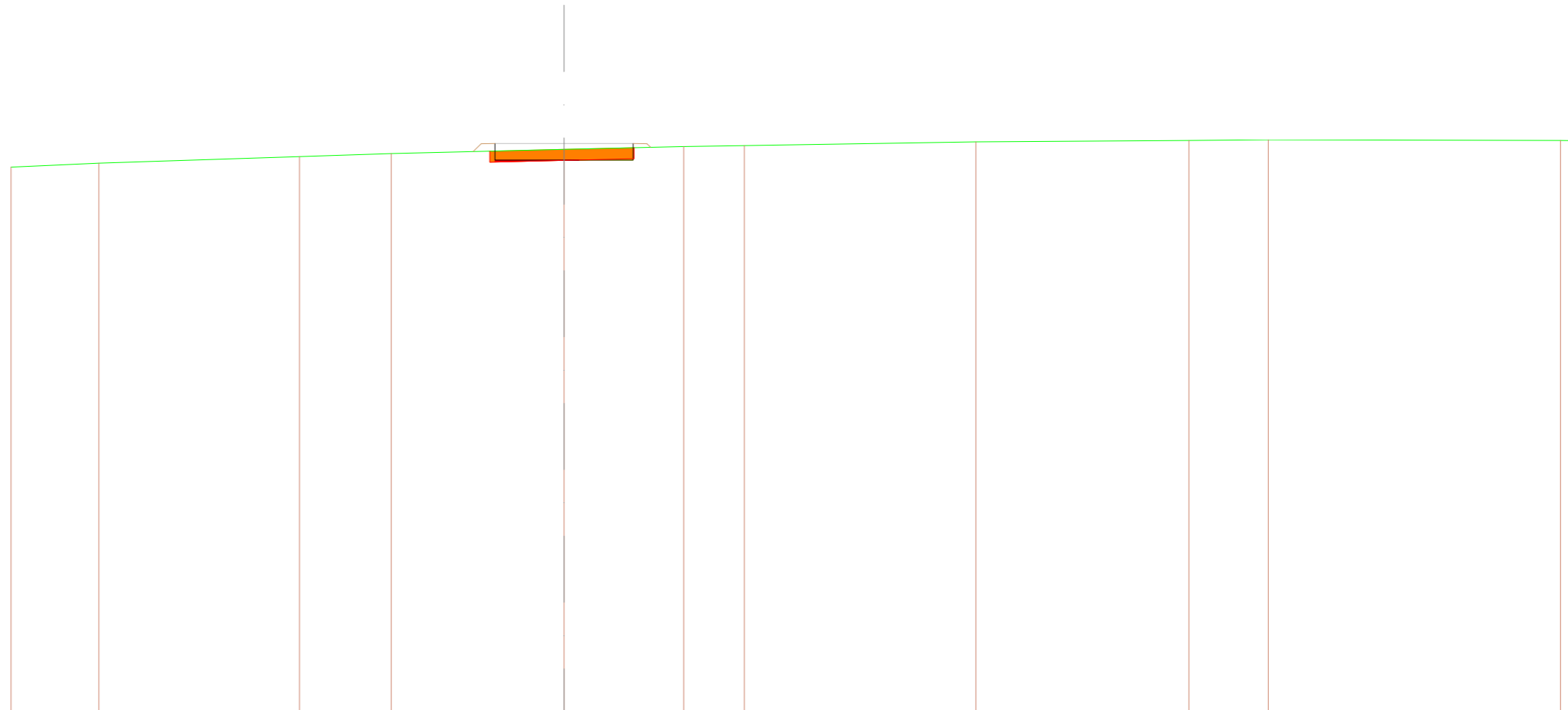
SCALA 1:200

QT.RIF. 380,000

QUOTE TERRENO		403,000	403,107	403,370		403,615	403,641	403,658		403,865	403,909	403,991		404,036	404,042
DIST.PARZIALI TERRENO		3,040	6,995	9,089		0,877	0,606	10,571		4,031	6,541	9,543		1,028	
QUOTE PROGETTO						403,571	403,641	403,695							
DIST.PARZIALI PROGETTO						2,500	2,500								

SCAVI E BONIFICHE		
STERRO		0,046 m ²
SCOTICO		5,211 m
RILEVATI		
RILEVATO		0,112 m ²
TERRENO VEGETALE		0,182 m
SOVRASTRUTTURA STRADALE		
CASSONETTO		5,000 m




SEZIONE N.: 16
 QT. PROGETTO: 405,526
 DIST.PROG.: 300,000
 DIST.PREC.: 20,000
 DIST.SUCC.: 20,000




SCALA 1:200

QT.RIF. 385,000

QUOTE TERRENO	404,671	404,810		405,045	405,162		405,313	405,416	405,448		405,581		405,633	405,655
DIST.PARZIALI TERRENO	3,180	7,252	3,319	6,249	4,322	2,194	8,378	7,706	2,865					
QUOTE PROGETTO						405,253	405,313	405,373						
DIST.PARZIALI PROGETTO						2,500	2,500							

SCAVI E BONIFICHE		
STERRO		0,508 m ²
SCOTICO		5,075 m
RILEVATI		
RILEVATO		0,004 m ²
SOVRASTRUTTURA STRADALE		
CASSONETTO		5,000 m



SEZIONE N.: 17
 QT. PROGETTO: 407,162
 DIST.PROG.: 320,000
 DIST.PREC.: 20,000
 DIST.SUCC.: 20,000



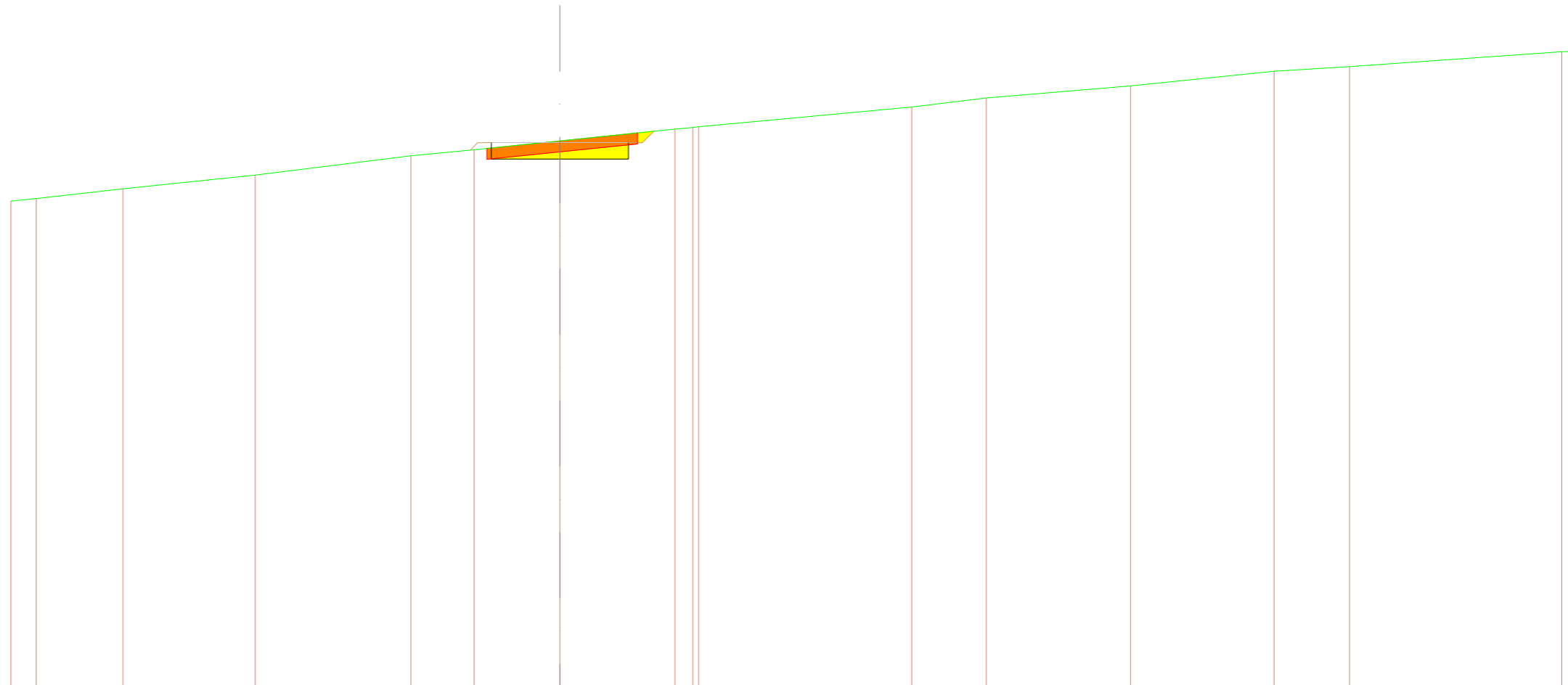
SCALA 1:200

QT.RIF. 385,000

QUOTE TERRENO		405,989		406,502 406,544			407,040 407,059		407,441 407,491		407,739	407,794		407,928	407,951
DIST.PARZIALI TERRENO			8,776	0,672	10,059	0,494	9,565	1,779	8,280	3,004	7,055	4,229			
QUOTE PROGETTO						406,941	407,059	407,159							
DIST.PARZIALI PROGETTO						2,500	2,500								

SCAVI E BONIFICHE		
STERRO		1,458 m ²
SCOTICO		5,486 m
SOVRASTRUTTURA STRADALE		
CASSONETTO		5,000 m



SEZIONE N.: 19
 QT. PROGETTO: 409,803
 DIST.PROG.: 360,000
 DIST.PREC.: 20,000
 DIST.SUCC.: 20,000



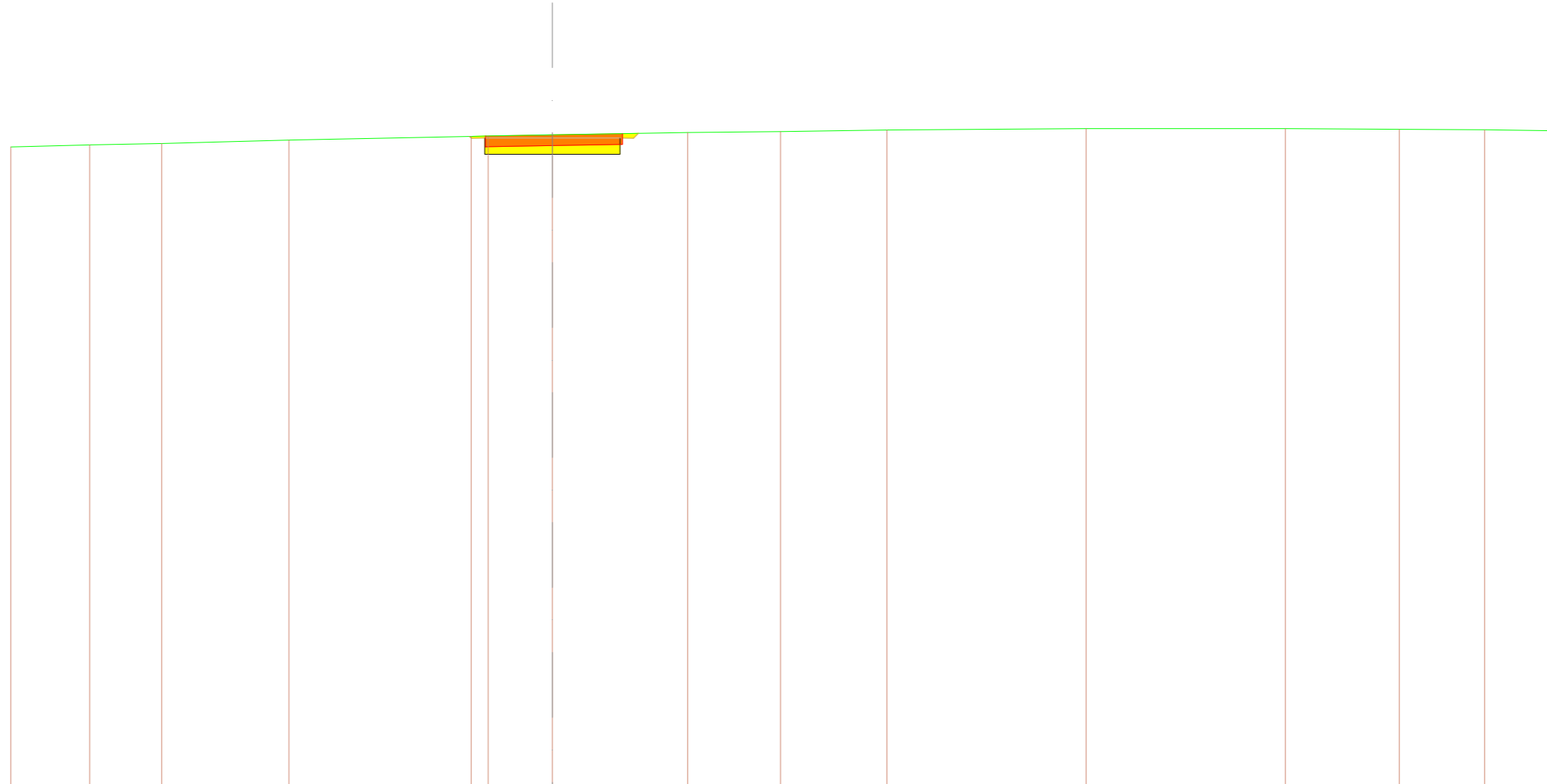
SCALA 1:200

QT.RIF. 390,000

QUOTE TERRENO		407,667	407,764	408,120	408,617	409,320	409,544	409,865	410,296	410,356	410,382	411,097	411,433	411,866	412,404	412,576
DIST.PARZIALI TERRENO		0,924	3,162	4,812	5,671	2,303	3,128	4,190	0,656	7,768	2,716	5,258	5,225	2,749		
QUOTE PROGETTO							409,608	409,865	410,122							
DIST.PARZIALI PROGETTO							2,500	2,500								

SCAVI E BONIFICHE		
STERRO		1,737 m ²
SCOTICO		5,056 m
SOVRASTRUTTURA STRADALE		
CASSONETTO		5,000 m



SEZIONE N.: 25
 QT. PROGETTO: 409,053
 DIST.PROG.: 480,000
 DIST.PREC.: 20,000
 DIST.SUCC.: 20,000



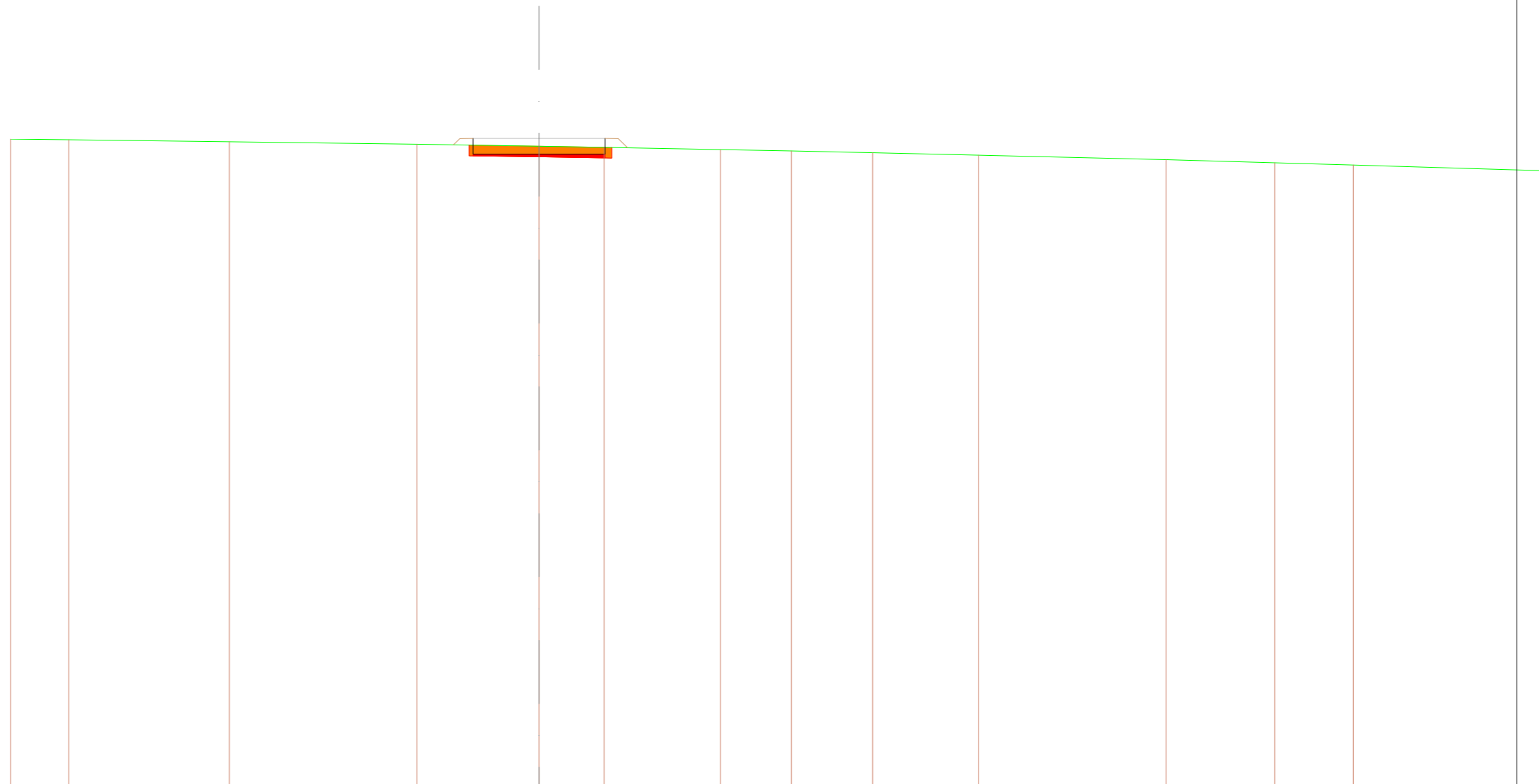
SCALA 1:200

QT.RIF. 385,000

QUOTE TERRENO		408,723	408,799	408,855	408,977	409,114	409,130	409,173	409,261	409,295	409,353	409,398	409,405	409,373	409,358
DIST.PARZIALI TERRENO		2,915	2,657	4,702	6,724	0,635	2,367	4,991	3,433	3,926	7,359	7,359	4,209	3,150	
QUOTE PROGETTO						409,126	409,173	409,217							
DIST.PARZIALI PROGETTO						2,500	2,500								

SCAVI E BONIFICHE		
SCOTICO		5,389 m
RILEVATI		
RILEVATO		0,511 m ²
TERRENO VEGETALE		0,500 m
SOVRASTRUTTURA STRADALE		
CASSONETTO		5,000 m



SEZIONE N.: 30
 QT. PROGETTO: 409,473
 DIST.PROG.: 580,000
 DIST.PREC.: 20,000
 DIST.SUCC.: 20,000



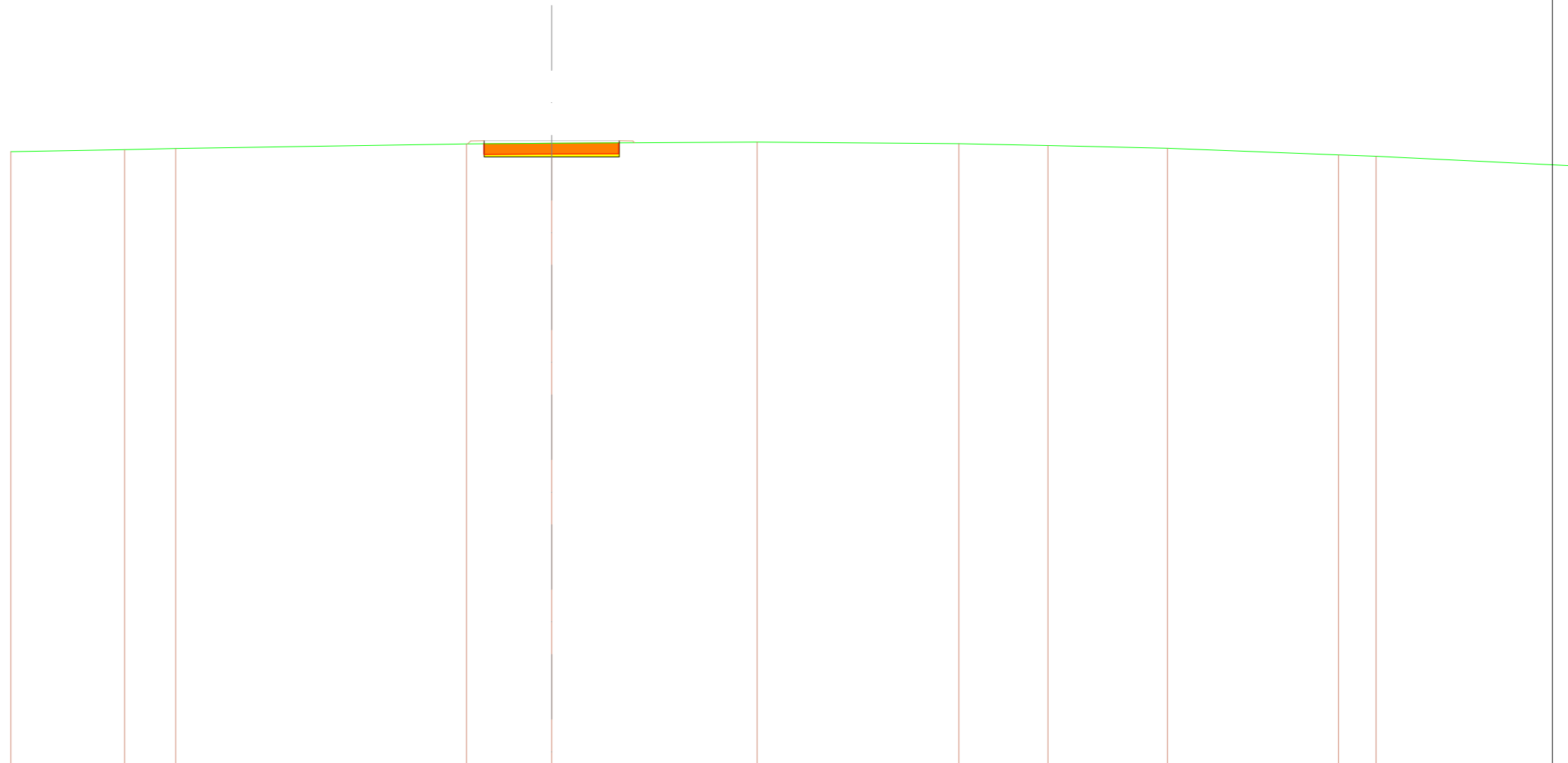
SCALA 1:200

QT.RIF. 385,000

QUOTE TERRENO	409,441	409,419	409,342	409,245	409,170	409,130	409,047	408,995	408,924	408,838	408,662	408,544	408,464
DIST.PARZIALI TERRENO	2,199	6,087	7,087	4,627	2,460	4,405	2,683	3,076	4,012	7,087	4,113	2,974	
QUOTE PROGETTO				409,210	409,170	409,130							
DIST.PARZIALI PROGETTO				2,500	2,500								

SCAVI E BONIFICHE		
STERRO		0,534 m ²
SCOTICO		4,975 m
RILEVATI		
TERRENO VEGETALE		0,007 m
SOVRASTRUTTURA STRADALE		
CASSONETTO		5,000 m



SEZIONE N.: 46
 QT. PROGETTO: 428,210
 DIST.PROG.: 900,000
 DIST.PREC.: 20,000
 DIST.SUCC.: 20,000



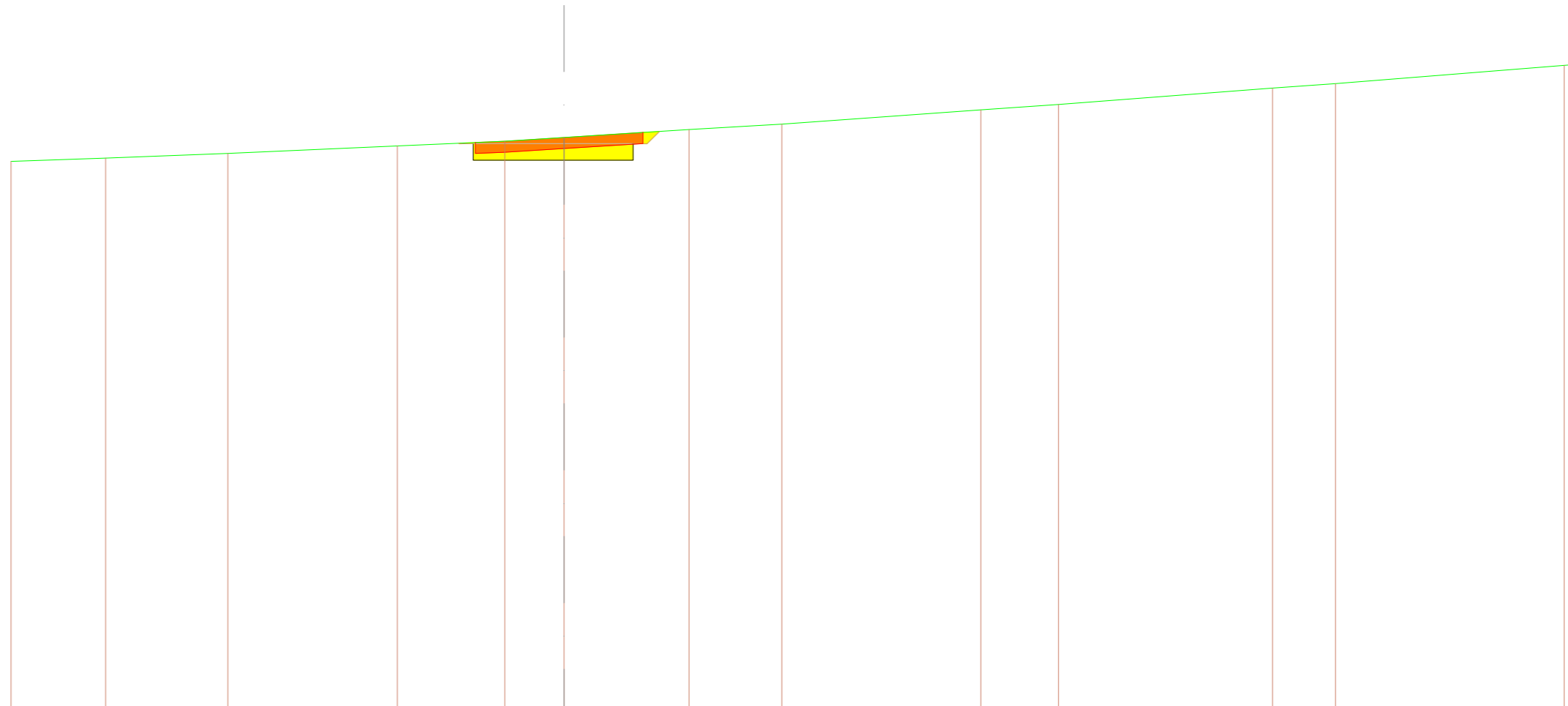
SCALA 1:200

QT.RIF. 405,000

QUOTE TERRENO	427,798	427,881	427,922	428,093	428,115	428,157	428,100	428,034	427,927	427,882	427,831
DIST.PARZIALI TERRENO	4,212	1,889	10,748	3,151	7,596	7,459	3,289	4,422	6,326	1,385	
QUOTE PROGETTO				428,097	428,115	428,129					
DIST.PARZIALI PROGETTO				2,500	2,500						

SCAVI E BONIFICHE		
STERRO		2,527 m ²
SCOTICO		6,065 m
SOVRASTRUTTURA STRADALE		
CASSONETTO		5,786 m



SEZIONE N.: 49
 QT. PROGETTO: 430,522
 DIST.PROG.: 960,000
 DIST.PREC.: 20,000
 DIST.SUCC.: 20,000



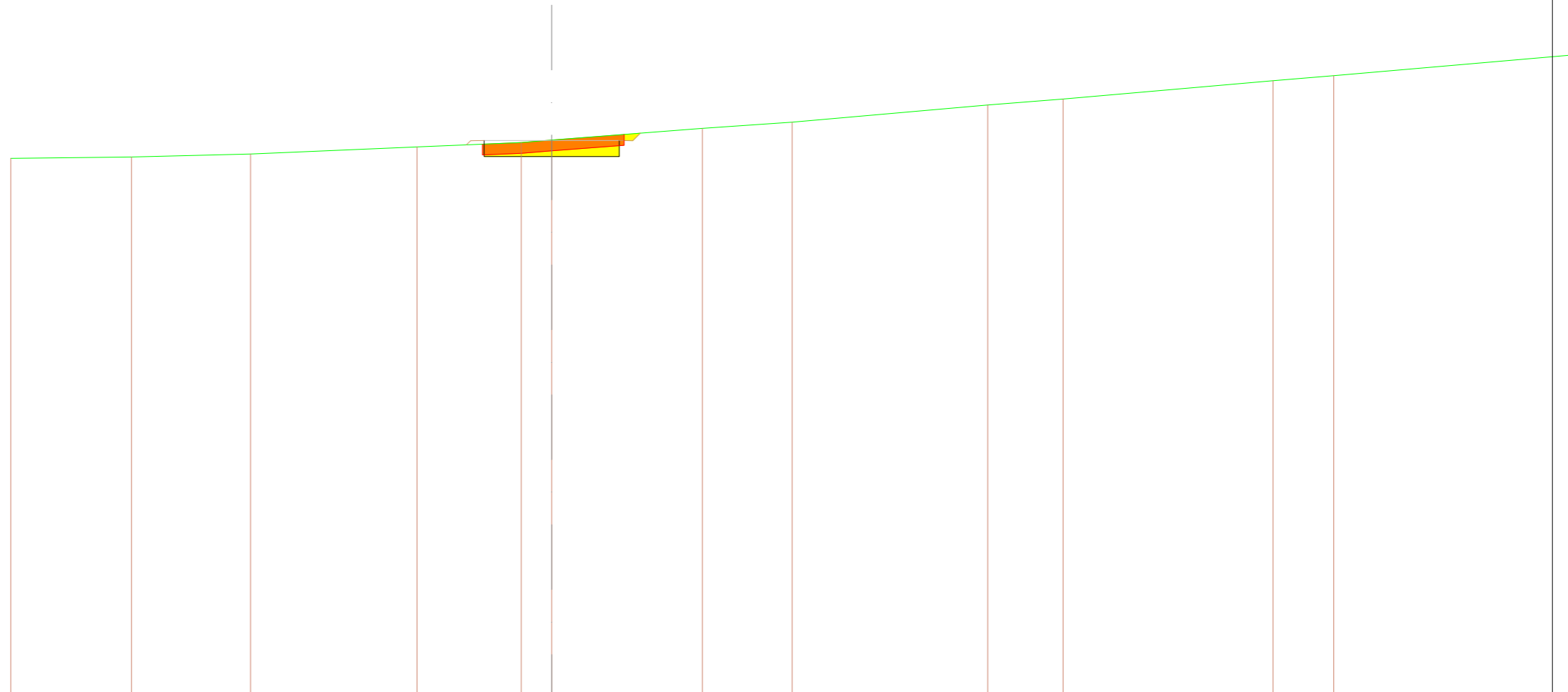
SCALA 1:200

QT.RIF. 410,000

QUOTE TERRENO		429,882	429,998	430,168	430,443	430,610	430,746	431,031	431,229	431,746	431,935	432,529	432,694
DIST.PARZIALI TERRENO		3,420	4,424	6,127	3,886	2,143	4,521	3,349	7,202	2,811	7,739	2,274	
QUOTE PROGETTO						430,561	430,746	430,903					
DIST.PARZIALI PROGETTO						3,286	2,500						

SCAVI E BONIFICHE		
STERRO		1,203 m ²
SCOTICO		5,232 m
SOVRASTRUTTURA STRADALE		
CASSONETTO		5,000 m



SEZIONE N.: 50
 QT. PROGETTO: 430,578
 DIST.PROG.: 980,000
 DIST.PREC.: 20,000
 DIST.SUCC.: 20,000



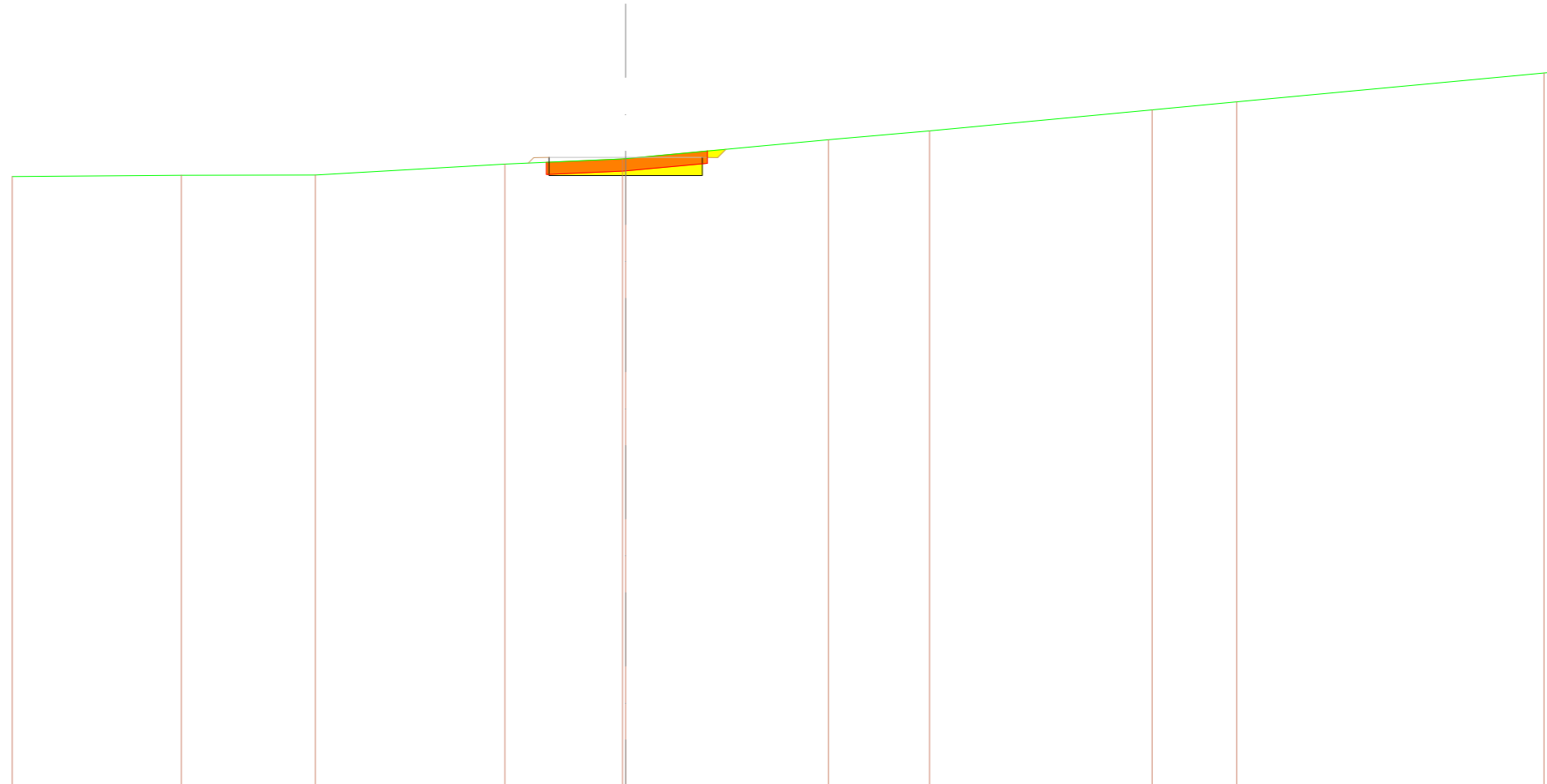
SCALA 1:200

QT.RIF. 410,000

QUOTE TERRENO		429,916	429,967	430,074	430,333	430,502	430,590	431,024	431,255	431,884	432,103	432,782	432,966
DIST.PARZIALI TERRENO		4,467	4,396	6,154	3,859	1,124	5,568	3,321	7,229	2,784	7,767	2,246	
QUOTE PROGETTO						430,442	430,590	430,785					
DIST.PARZIALI PROGETTO						2,500	2,500						

SCAVI E BONIFICHE		
STERRO		1,030 m ²
SCOTICO		5,249 m
SOVRASTRUTTURA STRADALE		
CASSONETTO		5,000 m



SEZIONE N.: 51
 QT. PROGETTO: 430,637
 DIST.PROG.: 1000,000
 DIST.PREC.: 20,000
 DIST.SUCC.: 20,000



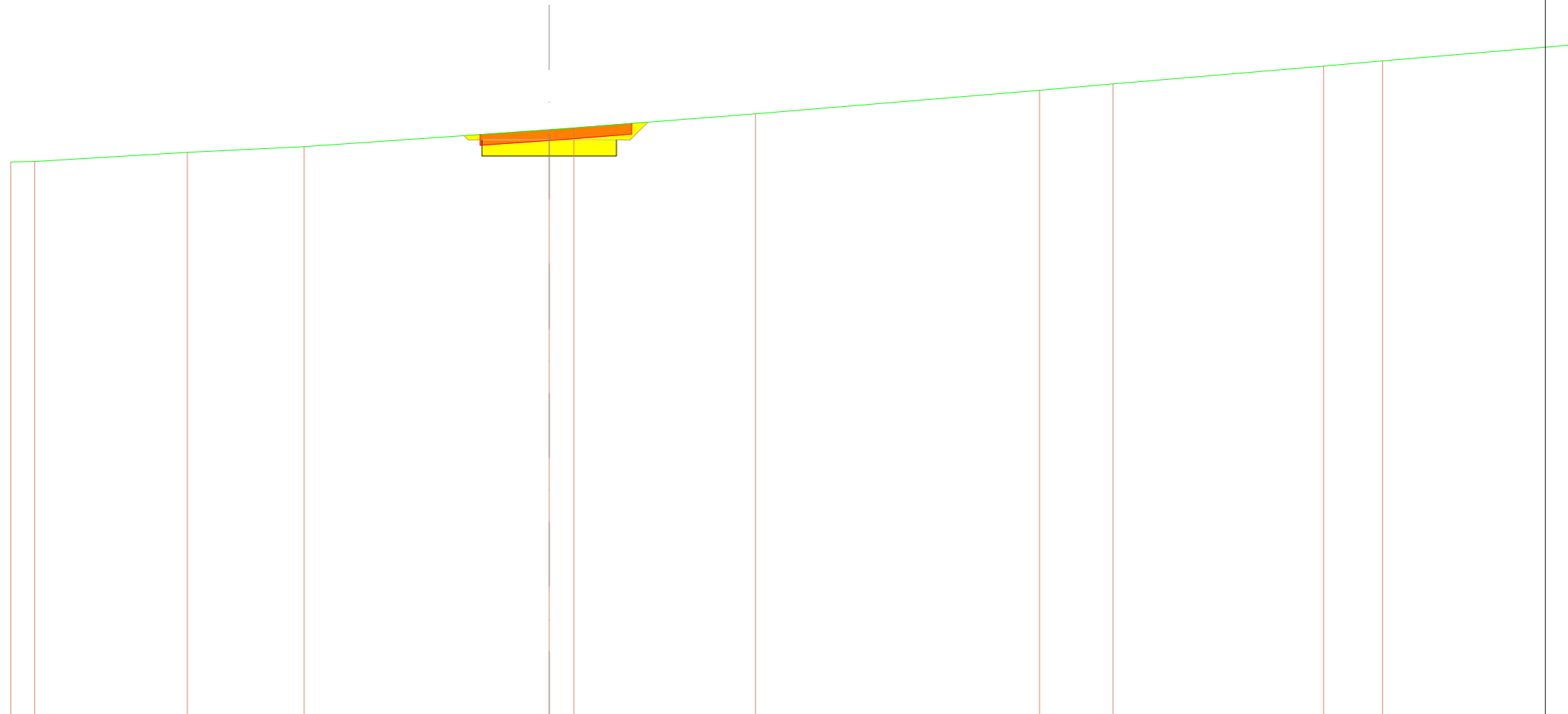
SCALA 1:200

QT.RIF. 410,000

QUOTE TERRENO		430,007	430,046	430,056	430,414	430,584 430,594	431,206	431,497	432,183	432,448	433,381	
DIST.PARZIALI TERRENO		5,513	4,369	6,181	3,831	6,614	3,294	7,257	2,756	10,013		
QUOTE PROGETTO					430,478	430,594	430,826					
DIST.PARZIALI PROGETTO					2,500	2,500						

SCAVI E BONIFICHE		
STERRO		3,265 m ²
SCOTICO		5,632 m
SOVRASTRUTTURA STRADALE		
CASSONETTO		5,000 m



SEZIONE N.: 52
 QT. PROGETTO: 431,344
 DIST.PROG.: 1020,000
 DIST.PREC.: 20,000
 DIST.SUCC.: 20,000



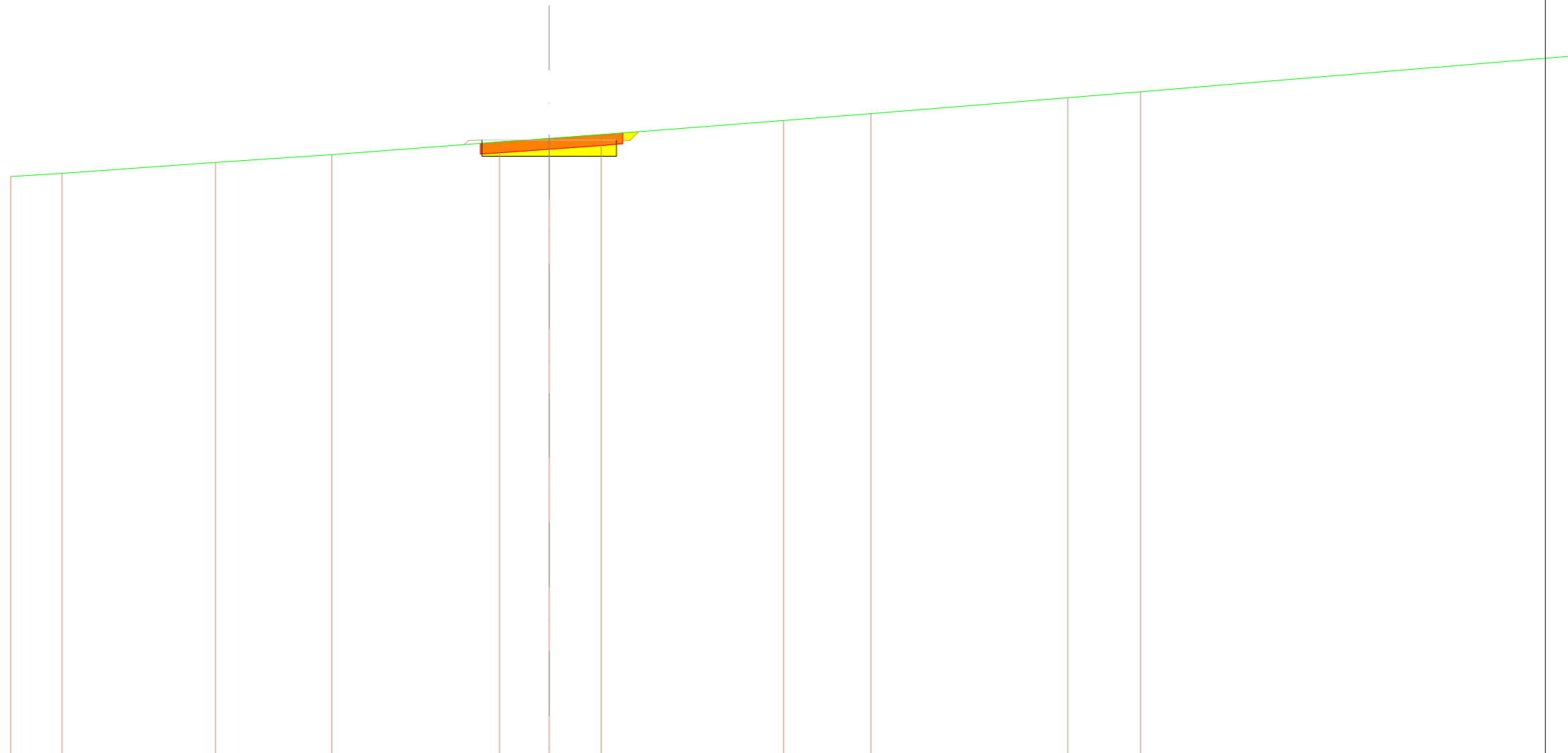
SCALA 1:200

QT.RIF. 410,000

QUOTE TERRENO		430,521	430,542		430,879		431,087		431,721	431,785		432,311		433,181	433,417		434,078	434,272	
DIST.PARZIALI TERRENO		0,888		5,671		4,342		9,099		0,914		6,746		10,551		2,729		7,821	2,191
QUOTE PROGETTO									431,547	431,721	431,909								
DIST.PARZIALI PROGETTO										2,500	2,500								

SCAVI E BONIFICHE		
STERRO		1,448 m ²
SCOTICO		5,280 m
SOVRASTRUTTURA STRADALE		
CASSONETTO		5,000 m



SEZIONE N.: 53
 QT. PROGETTO: 432,806
 DIST.PROG.: 1040,000
 DIST.PREC.: 20,000
 DIST.SUCC.: 20,000



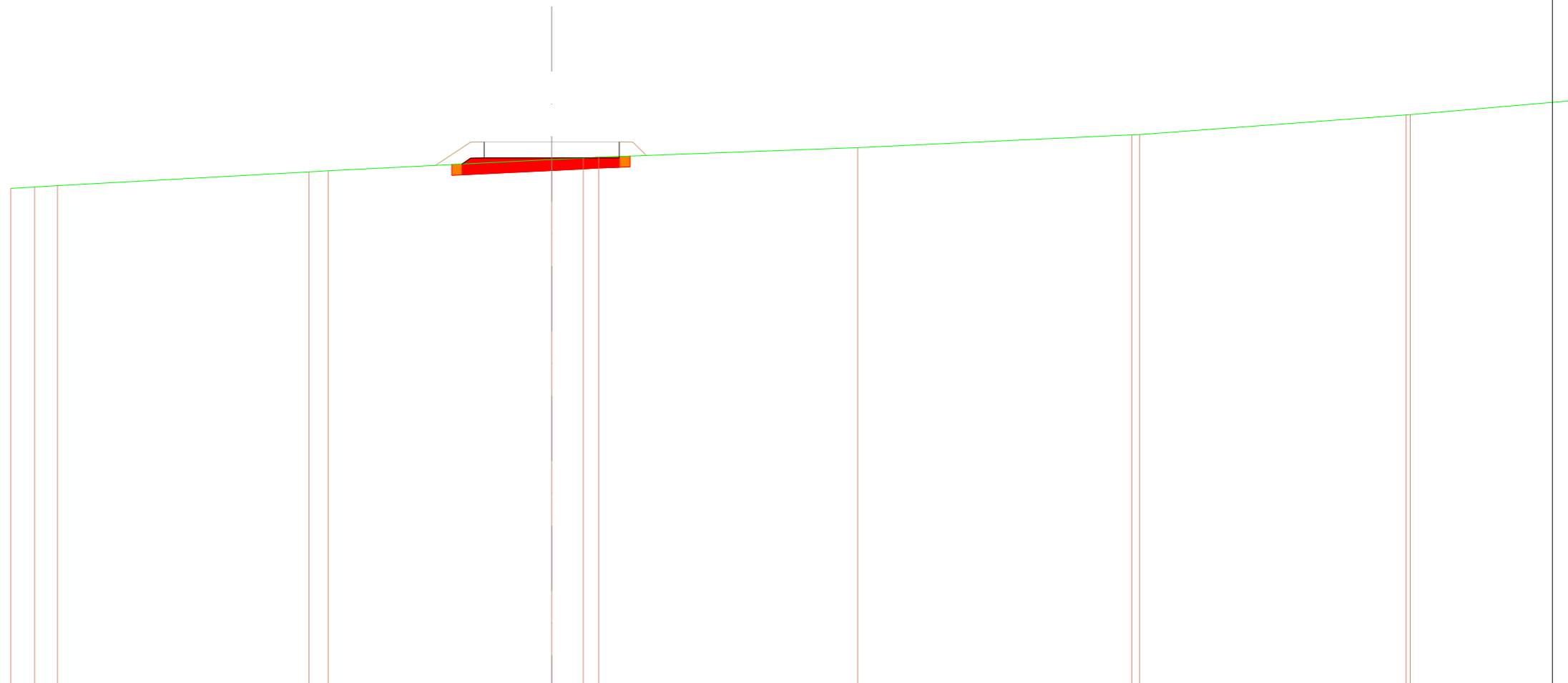
SCALA 1:200

QT.RIF. 410,000

QUOTE TERRENO																	
		431,457	431,571		431,980		432,267		432,738	432,870	433,009		433,542	433,791		434,386	434,604
DIST.PARZIALI TERRENO		1,907	5,699	4,314	6,236	1,844	1,933	6,774	3,239	7,311	2,702						
QUOTE PROGETTO									432,688	432,870	433,054						
DIST.PARZIALI PROGETTO									2,500	2,500							

SCAVI E BONIFICHE		
SCOTICO		6,584 m
RILEVATI		
RILEVATO		2,750 m ²
TERRENO VEGETALE		0,389 m
SOVRASTRUTTURA STRADALE		
CASSONETTO		5,000 m



SEZIONE N.: 58
 QT. PROGETTO: 440,205
 DIST.PROG.: 1140,000
 DIST.PREC.: 20,000
 DIST.SUCC.: 20,000



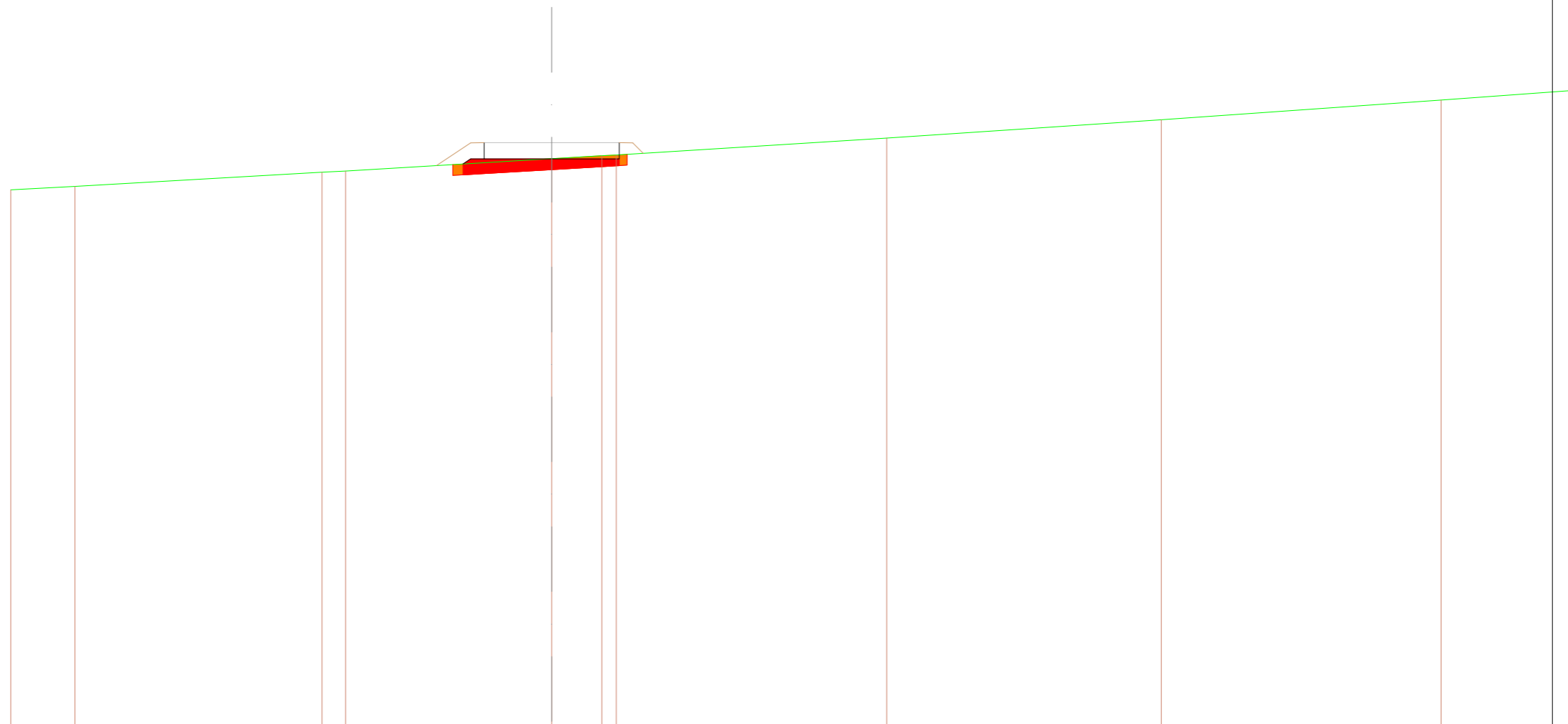
SCALA 1:200

QT.RIF. 420,000

QUOTE TERRENO		438,485	438,534	438,587		439,095	439,138		439,547	439,604	439,637		439,989		440,466	440,475		441,198	441,205
DIST.PARZIALI TERRENO		0,883	0,849		9,292	0,709		8,267	1,166	0,588		9,573		10,141		9,854			
QUOTE PROGETTO									439,382	439,398	439,423								
DIST.PARZIALI PROGETTO									0,500	2,500	2,500								

SCAVI E BONIFICHE		
SCOTICO		6,448 m
RILEVATI		
RILEVATO		2,400 m ²
TERRENO VEGETALE		0,334 m
SOVRASTRUTTURA STRADALE		
CASSONETTO		5,000 m

SEZIONE N.: 59
 QT. PROGETTO: 441,685
 DIST.PROG.: 1160,000
 DIST.PREC.: 20,000
 DIST.SUCC.: 20,000



SCALA 1:200

QT.RIF. 420,000

QUOTE TERRENO		439,940	440,066		440,589	440,634		441,088	441,198	441,225		441,850		442,529		443,260
DIST.PARZIALI TERRENO		2,374		9,131	0,875		7,621	1,850	0,534		10,005		10,152		10,346	
QUOTE PROGETTO							440,893	440,909	440,939		441,088		441,232			
DIST.PARZIALI PROGETTO							0,500	2,500	2,500							

SCAVI E BONIFICHE	
STERRO	2,562 m ²
SCOTICO	7,592 m
SOVRASTRUTTURA STRADALE	
CASSONETTO	7,189 m



SEZIONE N.: 60
 QT. PROGETTO: 442,952
 DIST.PROG.: 1180,000
 DIST.PREC.: 20,000
 DIST.SUCC.: 20,000



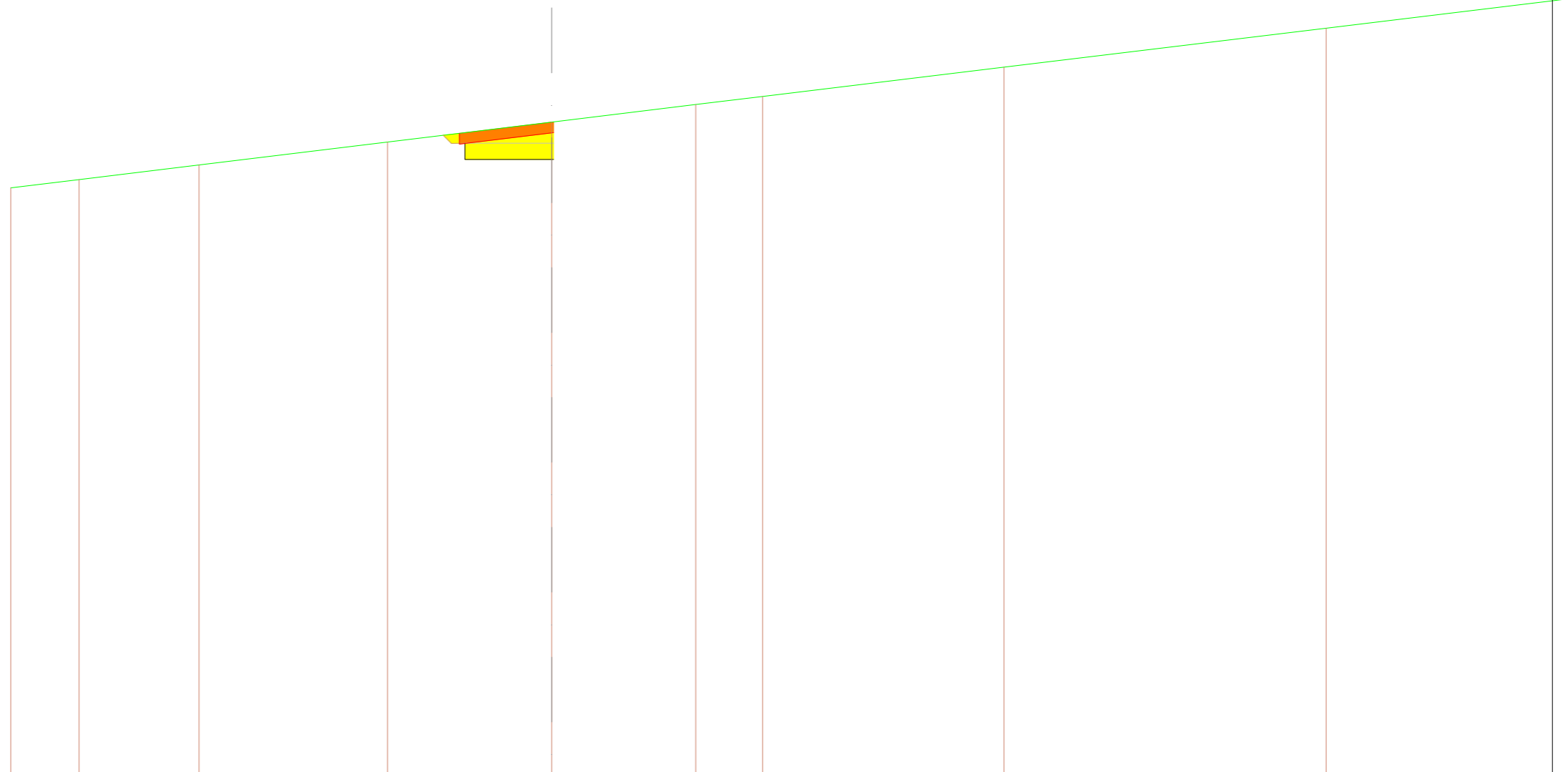
SCALA 1:200

QT.RIF. 420,000

QUOTE TERRENO	441,785	441,995	442,592	443,161	444,063	444,875
DIST.PARZIALI TERRENO	3,004	8,679	8,316	13,127	11,673	
QUOTE PROGETTO			442,840	443,161	443,333	
DIST.PARZIALI PROGETTO			4,689	2,500		

SCAVI E BONIFICHE		
STERRO		2,737 m ²
SCOTICO		3,478 m
SOVRASTRUTTURA STRADALE		
CASSONETTO		3,276 m



SEZIONE N.: 61
 QT. PROGETTO: 443,438
 DIST.PROG.: 1200,000
 DIST.PREC.: 20,000
 DIST.SUCC.: 20,000



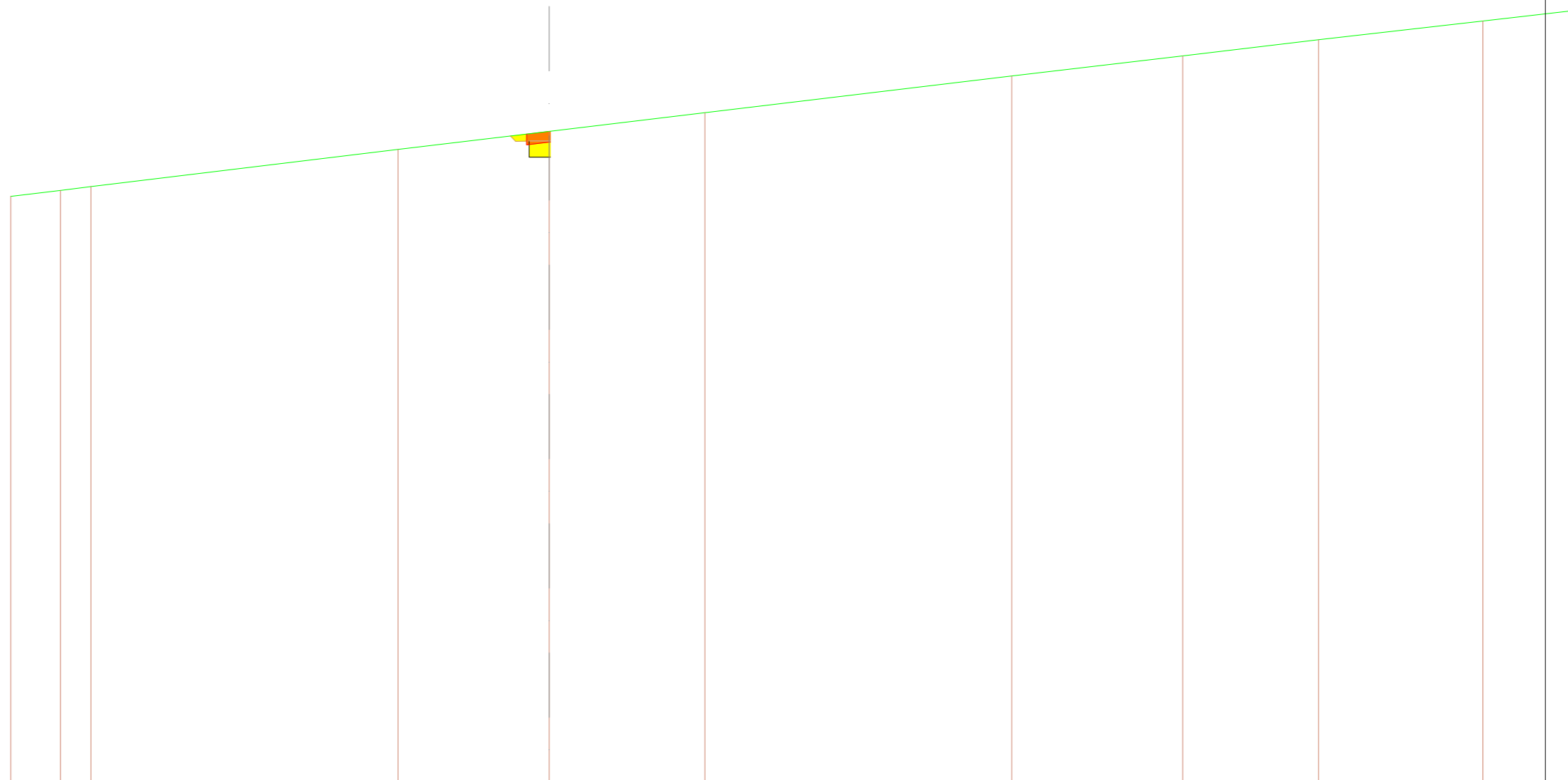
SCALA 1:200

QT.RIF. 420,000

QUOTE TERRENO		441,784	442,091	442,633		443,480	444,216	444,863	445,162		446,244		447,883	
DIST.PARZIALI TERRENO		2,527	4,436		6,962		6,075	5,324	2,477		8,922		11,916	
QUOTE PROGETTO							443,827	444,216	444,224					
DIST.PARZIALI PROGETTO							3,208							

SCAVI E BONIFICHE		
STERRO		0,525 m ²
SCOTICO		0,883 m
SOVRASTRUTTURA STRADALE		
CASSONETTO		0,787 m



SEZIONE N.: 62
 QT. PROGETTO: 443,915
 DIST.PROG.: 1220,000
 DIST.PREC.: 20,000
 DIST.SUCC.: 20,000



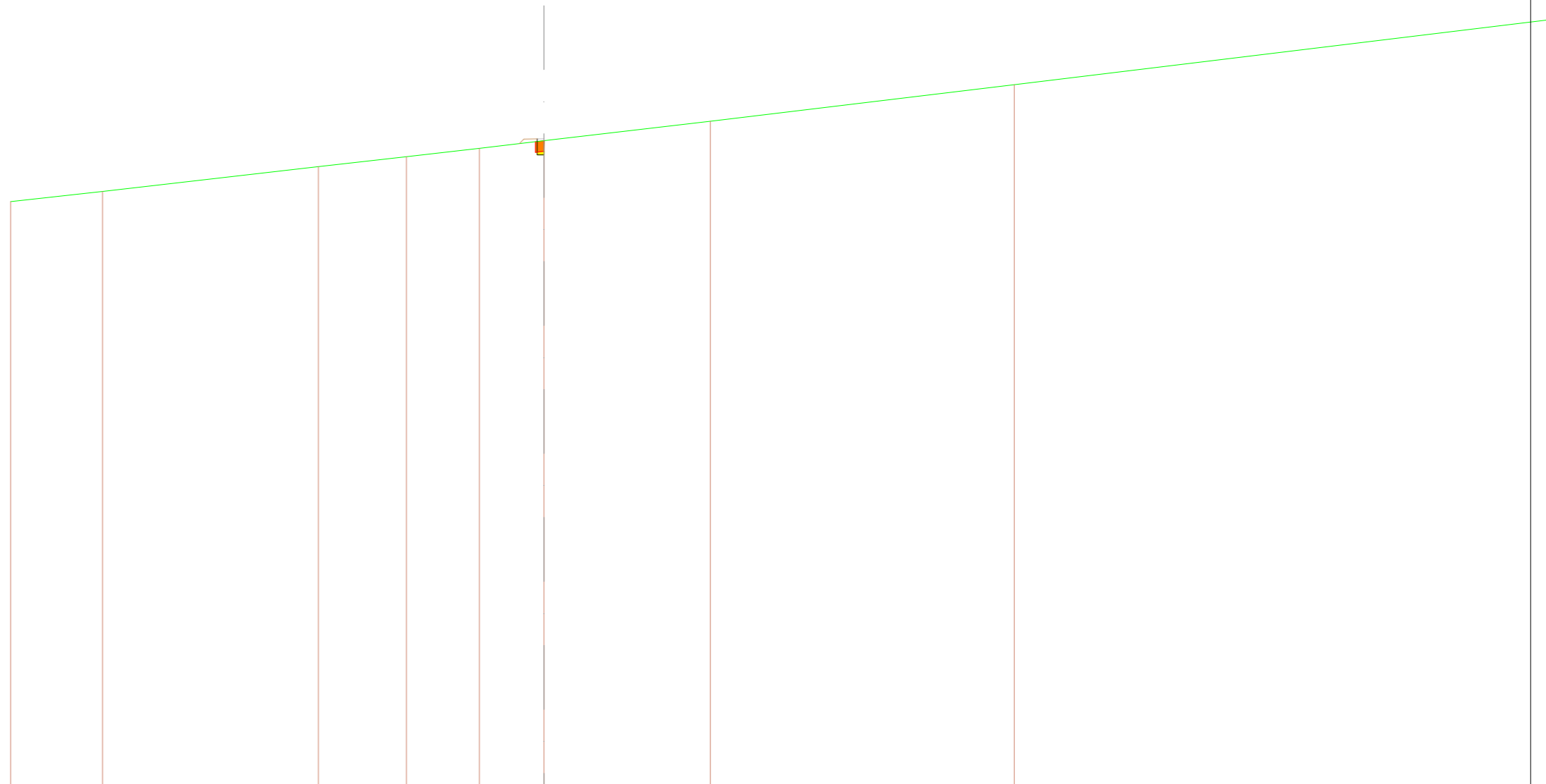
SCALA 1:200

QT.RIF. 420,000

QUOTE TERRENO		441,859	442,084	442,226		443,602	444,273	444,967		446,327	447,079	447,675	448,369
DIST.PARZIALI TERRENO		1,850	1,136		11,398		5,617	5,782	11,398		6,345	5,053	6,102
QUOTE PROGETTO							444,164	444,273	444,278				
DIST.PARZIALI PROGETTO							0,746						

SCAVI E BONIFICHE		
STERRO		0,032 m ²
SCOTICO		0,335 m
SOVRASTRUTTURA STRADALE		
CASSONETTO		0,270 m



SEZIONE N.: 63
 QT. PROGETTO: 444,391
 DIST.PROG.: 1240,000
 DIST.PREC.: 20,000
 DIST.SUCC.: 9,226



SCALA 1:200

QT.RIF. 420,000

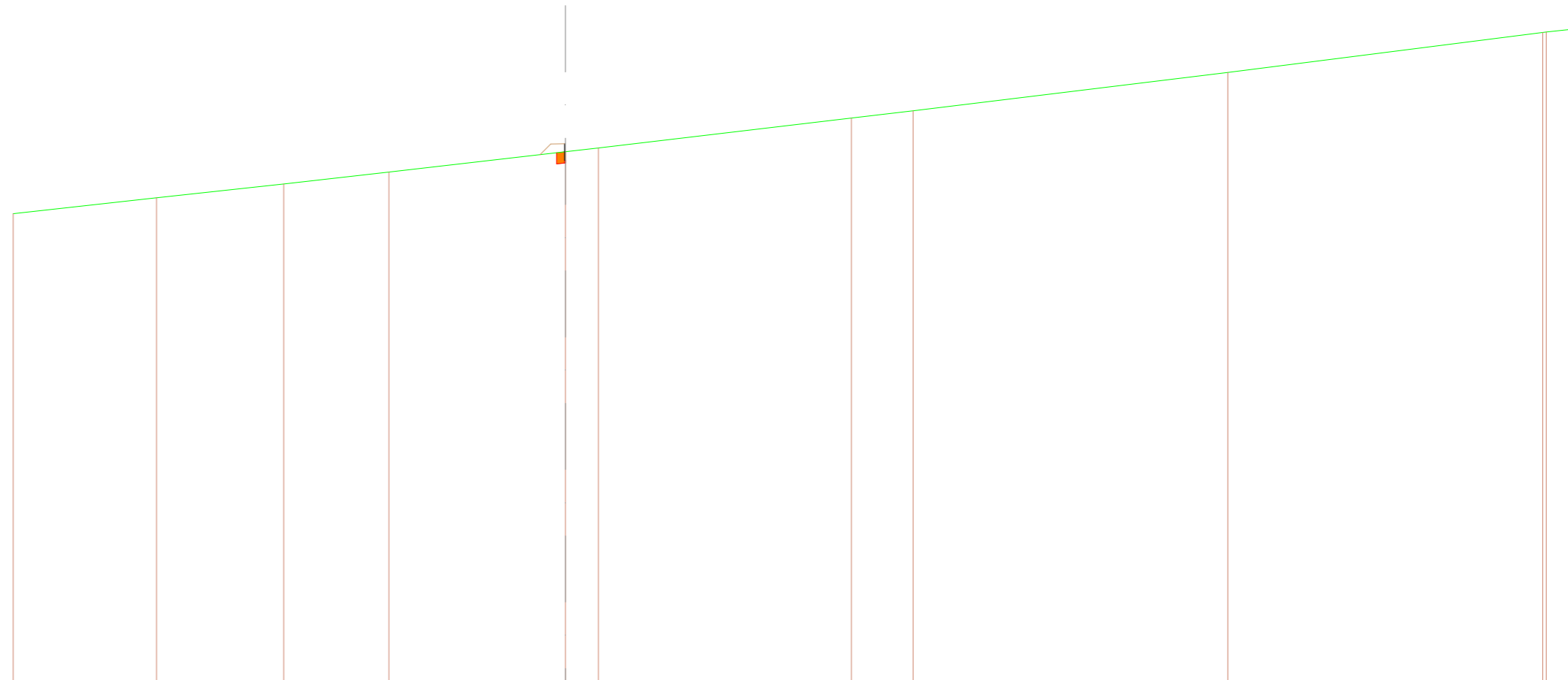
QUOTE TERRENO	442,043	442,423		443,350	443,722	444,040	444,325		445,057		446,421
DIST.PARZIALI TERRENO	3,443	8,097	3,301	2,734	2,425	6,240	11,398				
QUOTE PROGETTO	444,294 444,325 444,326										
DIST.PARZIALI PROGETTO											

SCAVI E BONIFICHE		
SCOTICO		0,320 m
RILEVATI		
RILEVATO		0,003 m ²
SOVRASTRUTTURA STRADALE		
CASSONETTO		0,032 m

SEZIONE N.: 64
 QT. PROGETTO: 444,611
 DIST.PROG.: 1249,226
 DIST.PREC.: 9,226

SCALA 1:200

QT.RIF. 425,000



QUOTE TERRENO	442,078	442,652	443,150	443,594	444,319	444,456	445,543	445,805	447,190	448,642	448,655
DIST.PARZIALI TERRENO	5,194	4,601	3,810	6,396	1,183	9,164	2,235	11,398	11,398		
QUOTE PROGETTO	444,315 444,319										
DIST.PARZIALI PROGETTO											