

**REGIONE SARDEGNA**  
 Provincia di Sassari  
 COMUNI DI NULVI E TERGU

PROGETTO

PROGETTAZIONE PARCO EOLICO "MATTESUIA"

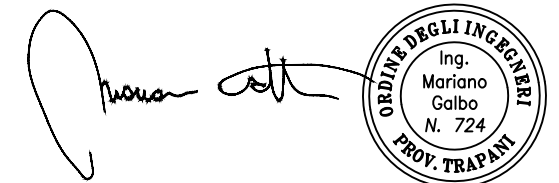


PROGETTO DEFINITIVO

COMMITTENTE



PROGETTISTA



OGGETTO DELL'ELABORATO

Sezioni asse NU02-b

REV.	DATA	ATTIVITA'	REDATTO	VERIFICATO	APROVATO
0	11/2022	PRIMA EMISSIONE	FB	IP	MG
1	02/2023	seconda emissione	FB	IP	MG

CODICE ELABORATO	DATA	SCALA	FORMATO	FOGLIO	CODICE COMMITTENTE
NUL-PD-T27.3	02/2023	VARIE	A3	di	














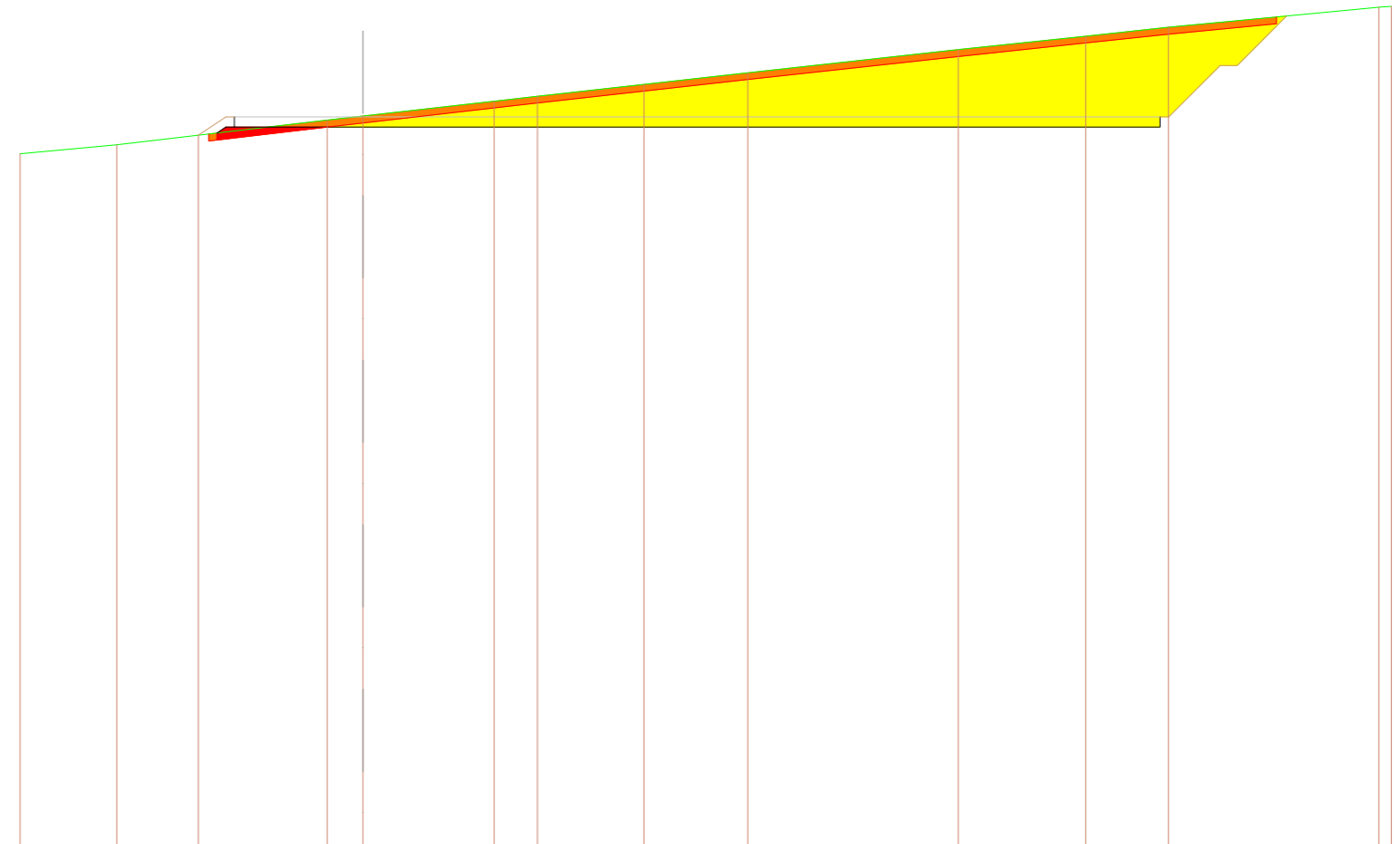






<b>SCAVI E BONIFICHE</b>		
STERRO		150,183 m <sup>2</sup>
SCOTICO		62,286 m
<b>RILEVATI</b>		
RILEVATO		2,308 m <sup>2</sup>
TERRENO VEGETALE		0,616 m
SOVRASTRUTTURA STRADALE		
CASSONETTO		54,000 m



SEZIONE N.: 8  
 QT. PROGETTO: 442,814  
 DIST.PROG.: 140,000  
 DIST.PREC.: 20,000  
 DIST.SUCC.: 20,000



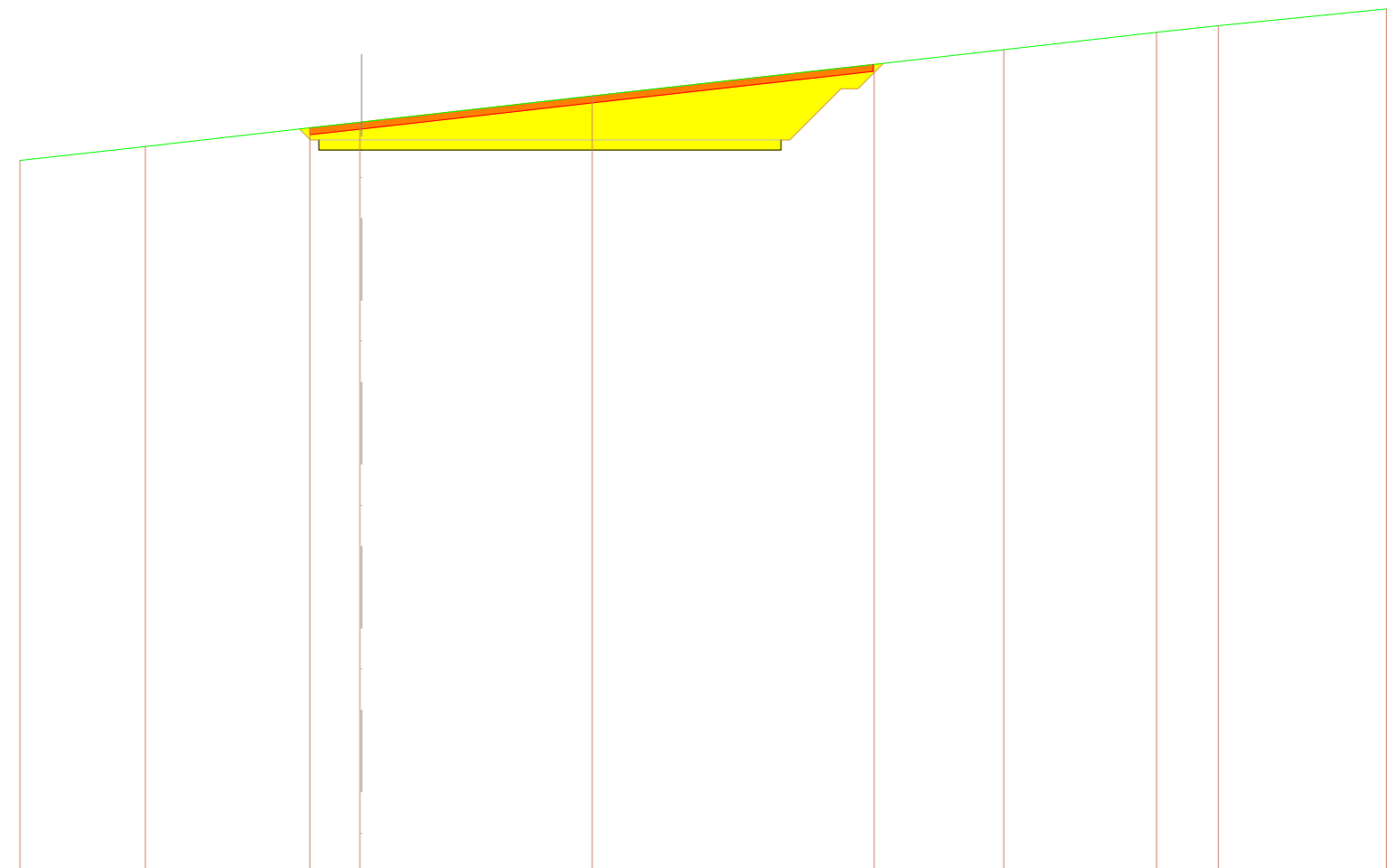
SCALA 1:400

QT.RIF. 400,000

QUOTE TERRENO				440,659	441,190	441,739		442,615	442,854		443,729	444,015	444,707	445,386		446,733	447,520	448,035		449,206	449,266	
DIST.PARZIALI TERRENO					5,636	4,768	7,504	2,092	7,656	2,523	6,217	6,054	12,272	7,438	4,834	12,272						
QUOTE PROGETTO							441,865	441,925	441,984									447,962				
DIST.PARZIALI PROGETTO									7,500					46,500								

<b>SCAVI E BONIFICHE</b>		
STERRO		77,191 m <sup>2</sup>
SCOTICO		32,978 m
<b>SOVRASTRUTTURA STRADALE</b>		
CASSONETTO		27,053 m



SEZIONE N.: 9  
 QT. PROGETTO: 442,714  
 DIST.PROG.: 160,000  
 DIST.PREC.: 20,000  
 DIST.SUCC.: 20,000



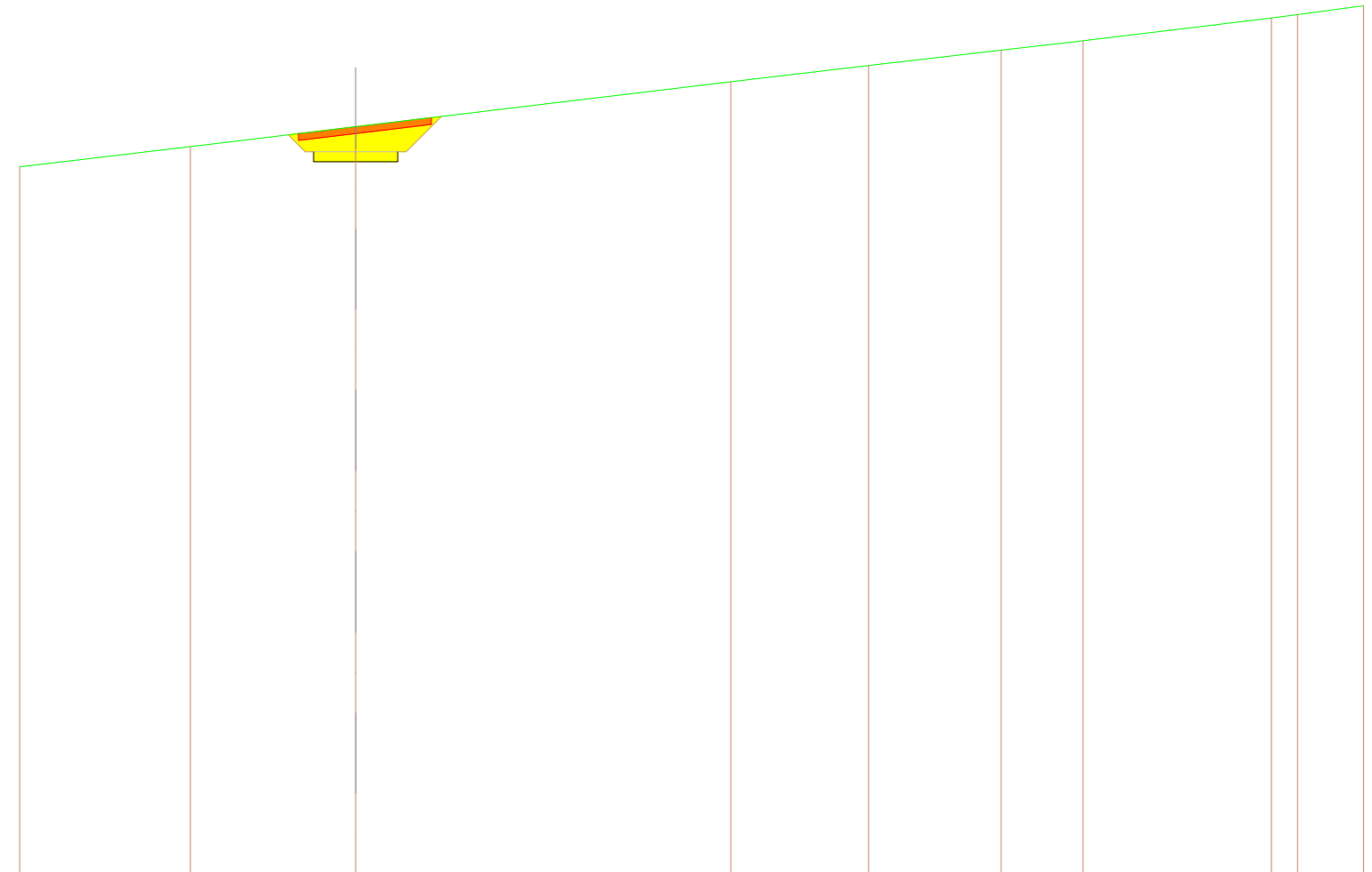
SCALA 1:400

QT.RIF. 400,000

QUOTE TERRENO			441,497	442,317	443,411	443,741 443,752		445,278		447,132	447,981	449,000	449,392	450,371
DIST.PARZIALI TERRENO			7,337	9,629	2,984		13,488		16,522	7,577	8,945	3,617	9,851	
QUOTE PROGETTO					443,471	443,752				446,519				
DIST.PARZIALI PROGETTO					2,500		24,553							

<b>SCAVI E BONIFICHE</b>		
STERRO		11,237 m <sup>2</sup>
SCOTICO		7,911 m
<b>SOVRASTRUTTURA STRADALE</b>		
CASSONETTO		5,000 m

SEZIONE N.: 10  
 QT. PROGETTO: 442,934  
 DIST.PROG.: 180,000  
 DIST.PREC.: 20,000  
 DIST.SUCC.: 20,000



SCALA 1:400

QT.RIF. 400,000

QUOTE TERRENO		442,024	443,235	444,415		447,090	448,056	448,977	449,524		450,887	451,085	451,607
DIST.PARZIALI TERRENO		10,153	9,847		22,331		8,196	7,893	4,872	11,217	1,548	3,943	
QUOTE PROGETTO				444,115			444,415		444,714				
DIST.PARZIALI PROGETTO				2,500			2,500						







