

REGIONE SARDEGNA
Provincia di Sassari
COMUNI DI NULVI E TERGU

PROGETTO

PROGETTAZIONE PARCO EOLICO "MATTESUIA"




PROGETTO DEFINITIVO

COMMITTENTE



PROGETTISTA






OGGETTO DELL'ELABORATO

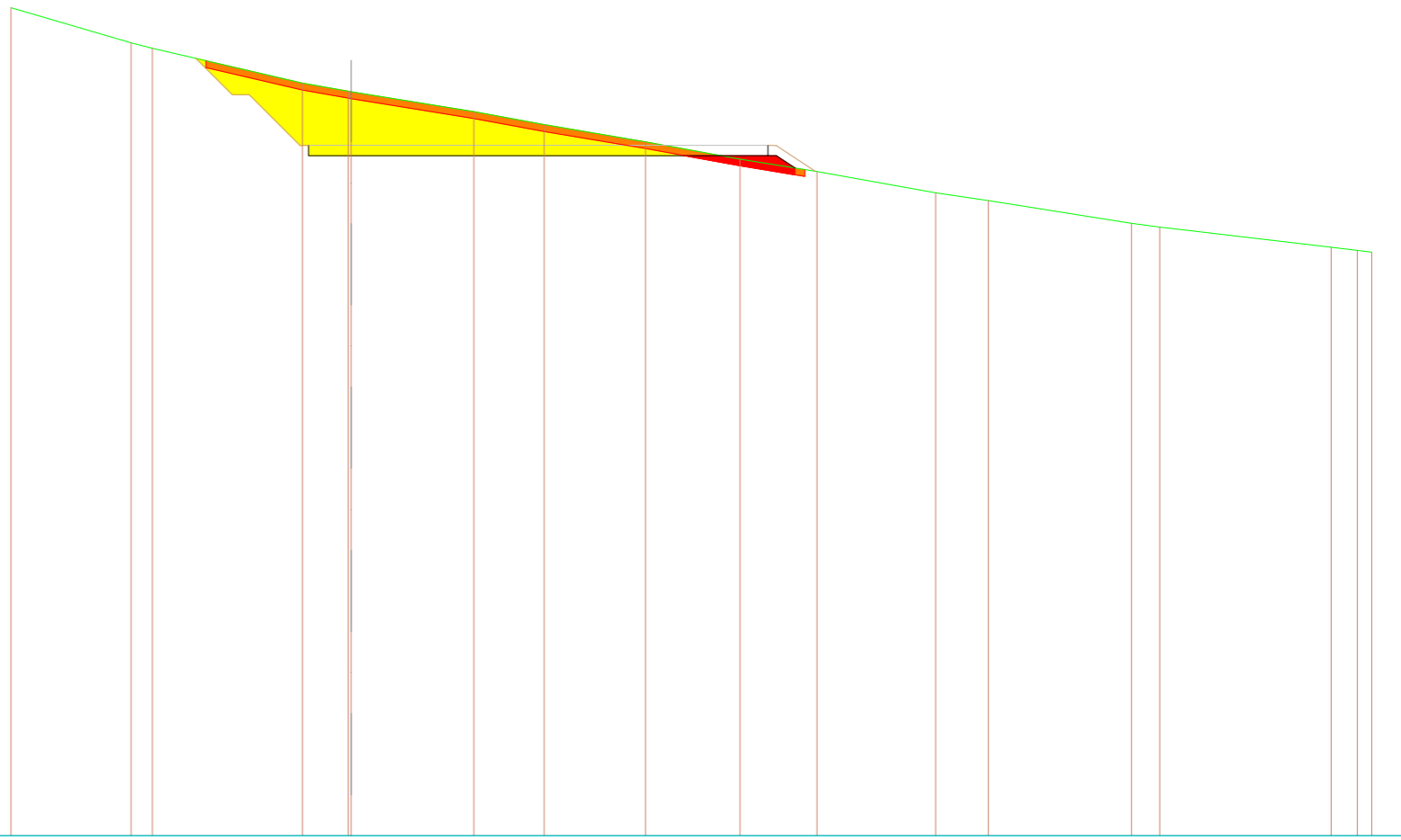
Sezioni asse NU07

REV.	DATA	ATTIVITA'	REDATTO	VERIFICATO	APROVATO
0	11/2022	PRIMA EMISSIONE	FB	IP	MG
1	02/2023	seconda emissione	FB	IP	MG

CODICE ELABORATO	DATA	SCALA	FORMATO	FOGLIO	CODICE COMMITTENTE
NUL-PD-T27.8	02/2023	VARIE	A3	di	

SCAVI E BONIFICHE		
STERRO		52,527 m ²
SCOTICO		35,206 m
RILEVATI		
RILEVATO		3,423 m ²
TERRENO VEGETALE		1,312 m
SOVRASTRUTTURA STRADALE		
CASSONETTO		27,000 m




SEZIONE N.: 9
 QT. PROGETTO: 495,605
 DIST.PROG.: 160,000
 DIST.PREC.: 20,000
 DIST.SUCC.: 20,000



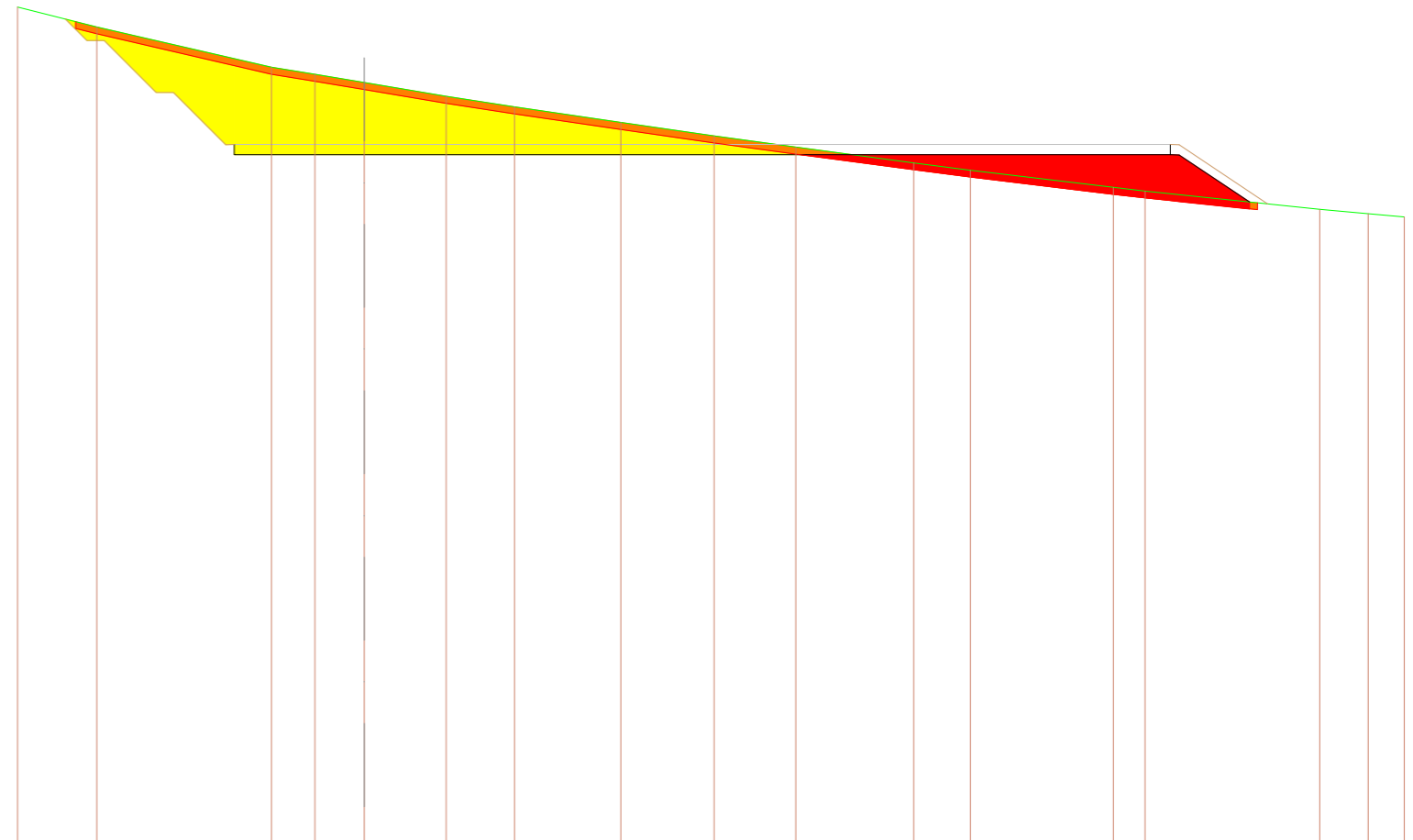
SCALA 1:400

QT.RIF. 455,000

QUOTE TERRENO	503,692	501,642	501,320		499,263	498,784	498,756	497,582	496,821	495,817	494,797	494,061	492,818	492,347	491,017	490,794		489,618	489,425	489,317
DIST.PARZIALI TERRENO	7,065	1,282		8,825	2,686		7,220	4,121	5,957	5,555	4,523	6,989	3,088	8,423	1,654		10,077	1,544		
QUOTE PROGETTO					499,199	498,756						494,528	494,447	494,269						
DIST.PARZIALI PROGETTO					2,500				24,500			1,082								

SCAVI E BONIFICHE		
STERRO		99,242 m ²
SCOTICO		68,168 m
RILEVATI		
RILEVATO		36,650 m ²
TERRENO VEGETALE		4,886 m
SOVRASTRUTTURA STRADALE		
CASSONETTO		54,000 m




SEZIONE N.: 10
 QT. PROGETTO: 495,505
 DIST.PROG.: 180,000
 DIST.PREC.: 20,000
 DIST.SUCC.: 20,000



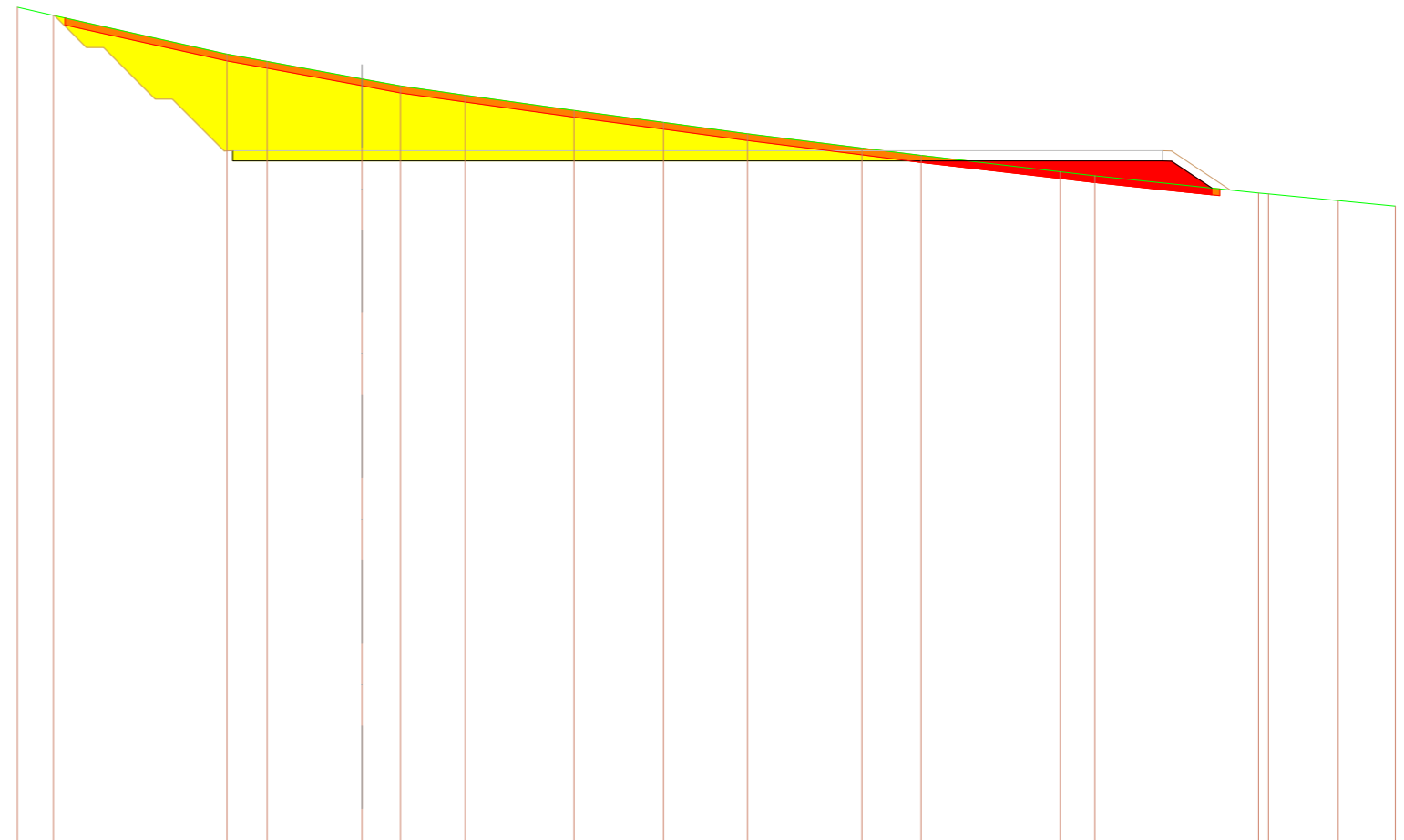
SCALA 1:400

QT.RIF. 455,000

QUOTE TERRENO				503,430	502,280				499,954	499,552	499,076	498,283	497,671	496,770	495,994	495,350		494,443	494,022		493,034	492,817			491,763	491,514	491,320
DIST.PARZIALI TERRENO				4,573	10,077				2,508	2,841	4,728	3,942	6,135	5,377	4,701	6,811	3,266	8,245		1,832	10,077			2,795	2,081		
QUOTE PROGETTO								500,451		499,076											492,664	492,611		492,186			
DIST.PARZIALI PROGETTO								7,500							46,500						4,065						

SCAVI E BONIFICHE		
STERRO		129,934 m ²
SCOTICO		67,041 m
RILEVATI		
RILEVATO		15,798 m ²
TERRENO VEGETALE		2,808 m
SOVRASTRUTTURA STRADALE		
CASSONETTO		54,000 m



SEZIONE N.: 11
 QT. PROGETTO: 495,405
 DIST.PROG.: 200,000
 DIST.PREC.: 20,000
 DIST.SUCC.: 20,000



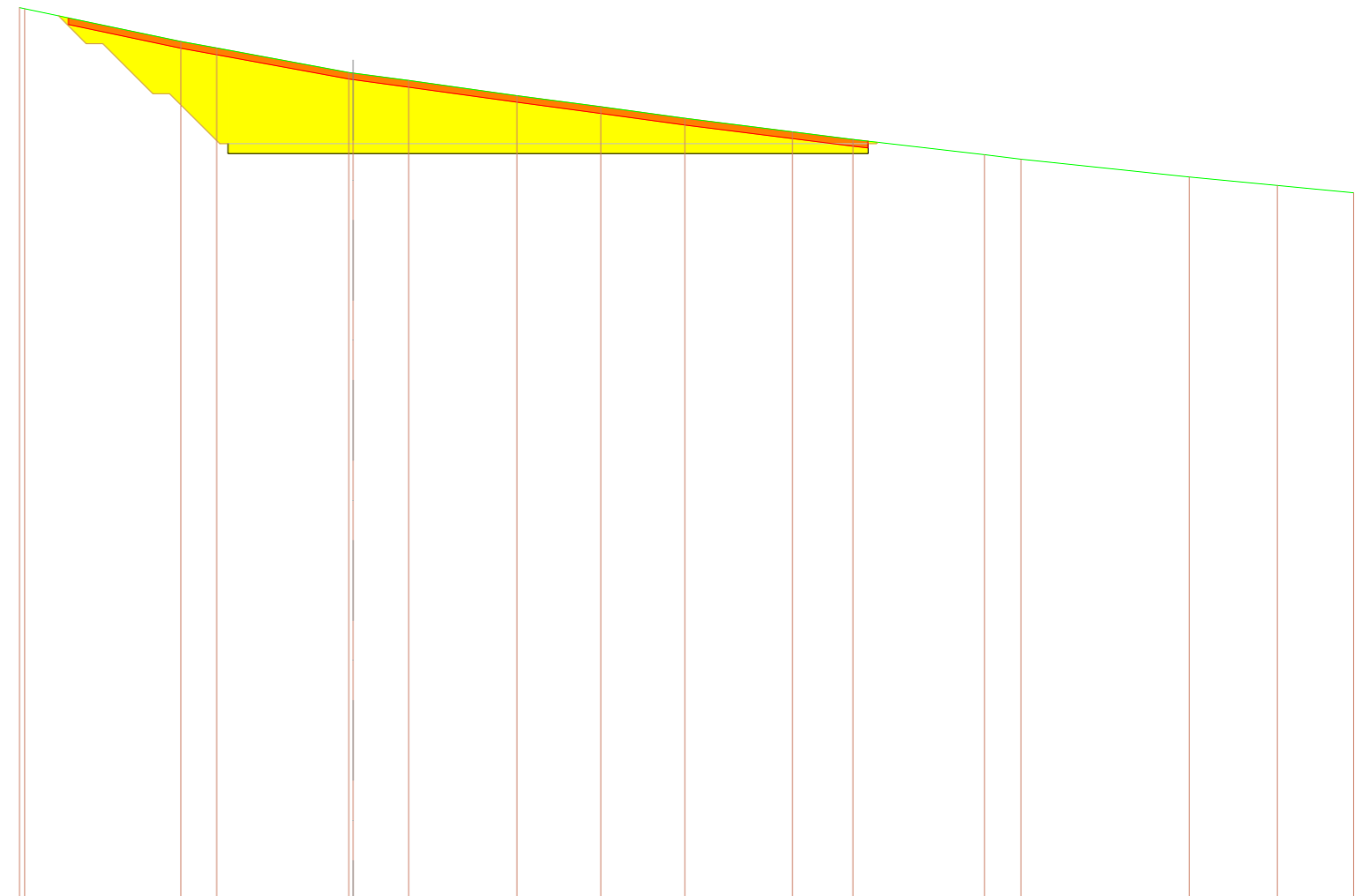
SCALA 1:400

QT.RIF. 455,000

QUOTE TERRENO				503,736	503,254				501,011	500,569	499,571	499,158	498,628	497,744	497,051	496,393	495,562	495,124		494,190	493,954		492,954	492,892	492,511	492,191
DIST.PARZIALI TERRENO				2,081	10,077			2,330	5,511	2,236	3,764	6,313	5,199	4,879	6,633	3,444	8,067		2,010	9,502		4,046	3,332			
QUOTE PROGETTO								500,950		499,571													493,538	493,485	493,239	
DIST.PARZIALI PROGETTO									7,500						46,500								2,336			

SCAVI E BONIFICHE		
STERRO		135,728 m ²
SCOTICO		47,931 m
SOVRASTRUTTURA STRADALE		
CASSONETTO		38,384 m

SEZIONE N.: 12
 QT. PROGETTO: 495,305
 DIST.PROG.: 220,000
 DIST.PREC.: 20,000
 DIST.SUCC.: 20,000



SCALA 1:400

QT.RIF. 450,000

QUOTE TERRENO		503,455 503,389		501,425 501,031		499,572 499,537	499,084	498,181	497,509	496,819	496,008	495,545	494,629 494,371	493,301	492,793	492,346
DIST.PARZIALI TERRENO		9,359	2,152	7,925	3,331	6,491	5,021	5,057	6,455	3,622	7,889	2,188	10,077	5,296	4,573	
QUOTE PROGETTO			500,906		499,537							495,439				
DIST.PARZIALI PROGETTO				7,500				30,884								

