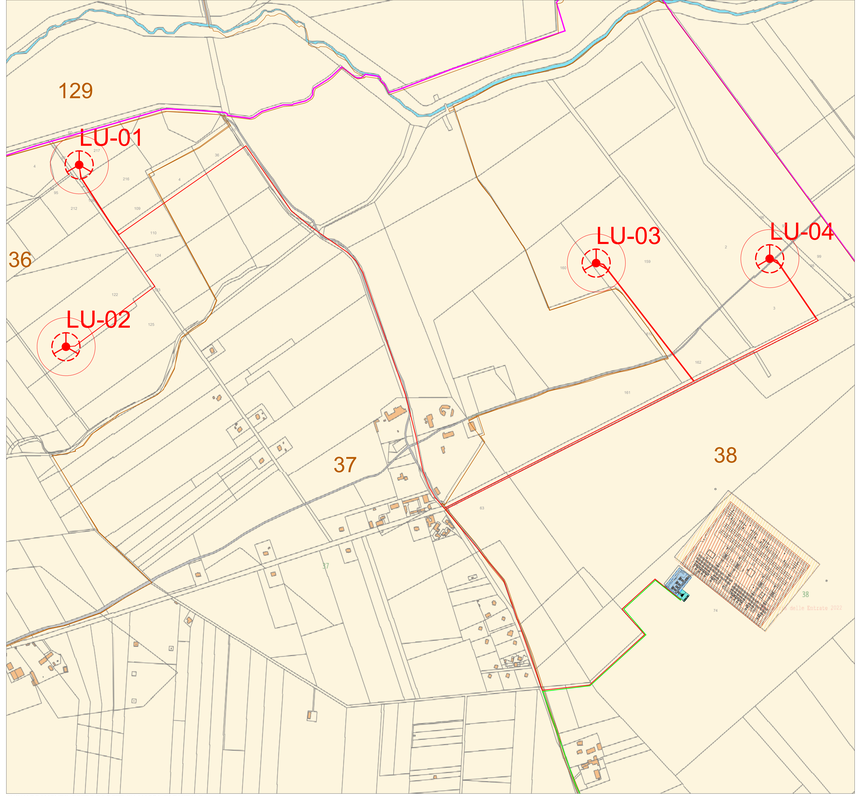

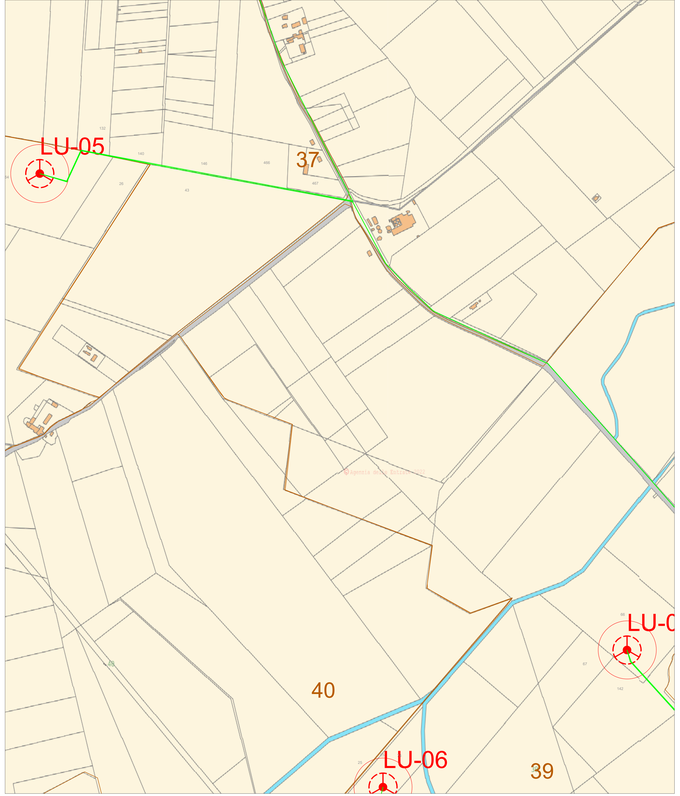

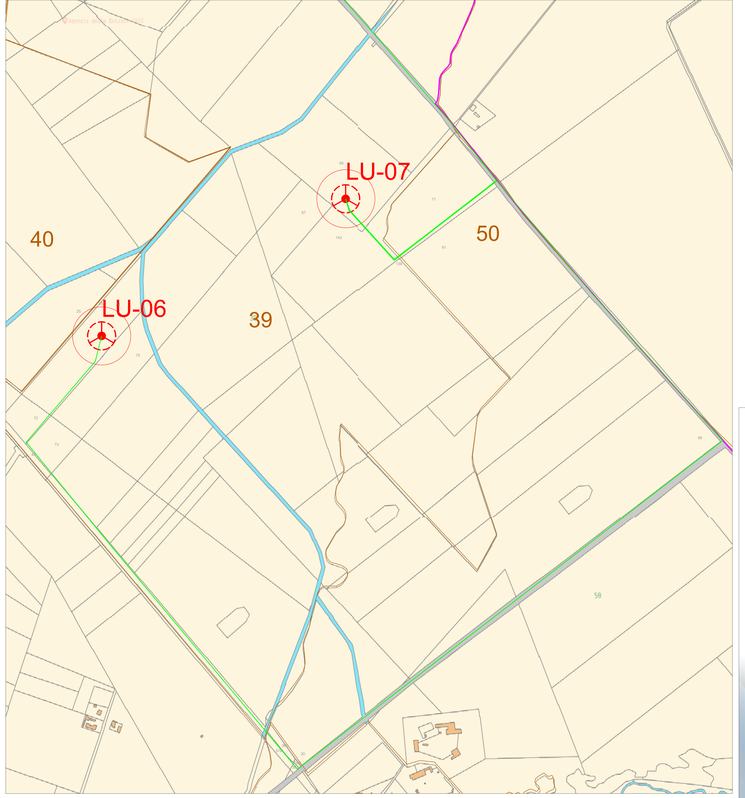

CONFINI COMUNALI

AEROGENERATORE

NUOVA SOTTOSTAZIONE UTENTE
DI PROGETTO 150/30 kV

SOTTOSTAZIONE AT/MT IN CONDIVISIONE AUTORIZZATA

STAZIONE RTN 400/150 kV AUTORIZATA

ELETTRODOTTO AT DI CONNESSIONE 150 KV AUTORIZZATO

CAVIDOTTI MT DI VETTORIAMENTO 30 kV
SOTTOCAMPO 1 (LU-01, LU-02, LU-03, LU-04)

CAVIDOTTI MT DI VETTORIAMENTO 30 kV
SOTTOCAMPO 2 (LU-05, LU-06, LU-07)

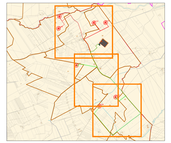

hope group
GREEN ENERGY

PROGETTO PER LA REALIZZAZIONE DI UN IMPIANTO PER LA PRODUZIONE DI ENERGIA MEDIANTE LO SFRUTTAMENTO DEL VENTO NEL TERRITORIO COMUNALE DI LUCERA (FG)
POTENZA NOMINALE 49.6 MW

PROGETTO DEFINITIVO - SIA

PROGETTAZIONE E SIA
Ing. Fabio PACCAPELO
Ing. Andrea ANGELINI
Ing. Antonello Laura GIORDANO
Ing. Francesco SACCAROLA

STUDI SPECIALISTICI
Iafrowifi ELETTRICO
Ing. Fabio PACCAPELO
GEOLOGIA
geol. Matteo DI CARLO
ACUSTICA
Ing. Francesco PAPEO
Iafrotek & BIOSPHERA
SIA FLORA E FAUNA
STUDIO PEDO-AGRONOMICO
dott.ssa Laura PEDOLA
ARCHEOLOGIA
dr.ssa archeol. Domenica CARRASSO

INTERVENTI DI COMPENSAZIONE E VALORIZZAZIONE
arch. Gaetano FORNARELLI
arch. Andrea GUFFREDA

PD.PTO PIANO TECNICO DELLE OPERE

PTO.3 Inquadramento su mappa catastale
Scala: 1:4.000

REV.	DATA	DESCRIZIONE

INQUADRAMENTO OPERE DI RETE SU MAPPA CATASTALE - SCALA 1:4.000