Firmato digitalmente da:

Fabio Pascapelo

Firmato il 16/05/2023 19:32

Seriale Certificato: 1670834

PROGETTO PER LA REALIZZAZIONE DI UN IMPIANTO PER LA PRODUZIONE DI ENERGIA ELETTRICA DA FONTE EOLICA E DEL SUO COLLEGAMENTO DEL VENTO NEL TERRITORIO COMUNALE DI LUCERA (FG)

PROGETTO DEFINITIVO - SIA

PROGETTAZIONE E SIA

ing. Fabio PACCAPELO
ing. Andrea ANGELINI
ing. Antonella Laura GIORDANO
ing. Francesco SACCAROLA

STUDI SPECIALISTICI

AMPAMTI ELETTRICI
ing. Roberto DI MONTE

GEOLOGIA
geol. Matteo DI CARLO

ACUSTICA
ing. Francesco FAPEIO

NATURA E BIODIVERSITÀ
dr. Luigi Raffaele LUPO

STUDIO PEDO-AGRONOMICO
dott.ssa Lucia PESOLA

ARCHEOLOGIA
dr.ssa archeol. Domenica CARRASSI

INTERVENTI DI COMPENSAZIONE E VALORIZZAZIONE

arch. Gianfranco FORNARELLI
arch. Andrea GIUFFRIDA

SIA.ES. STUDI SPECIALISTICI

ES.9.2 Planimetria delle opere di progetto in relazione ai beni culturali e paesaggistici e alle principali norme territoriali

REV.	DATA	DESCRIZIONE

Legenda

OPERE PREVISTE DAL PROGETTO

Aerogeneratori

- AEROGENERATORI

Cavidotti

- CAVIDOTTO1
- CAVIDOTTO2

Allaccio

- PUNTO DI CONSEGNA

Altre informazioni

- LIMITI COMUNALI

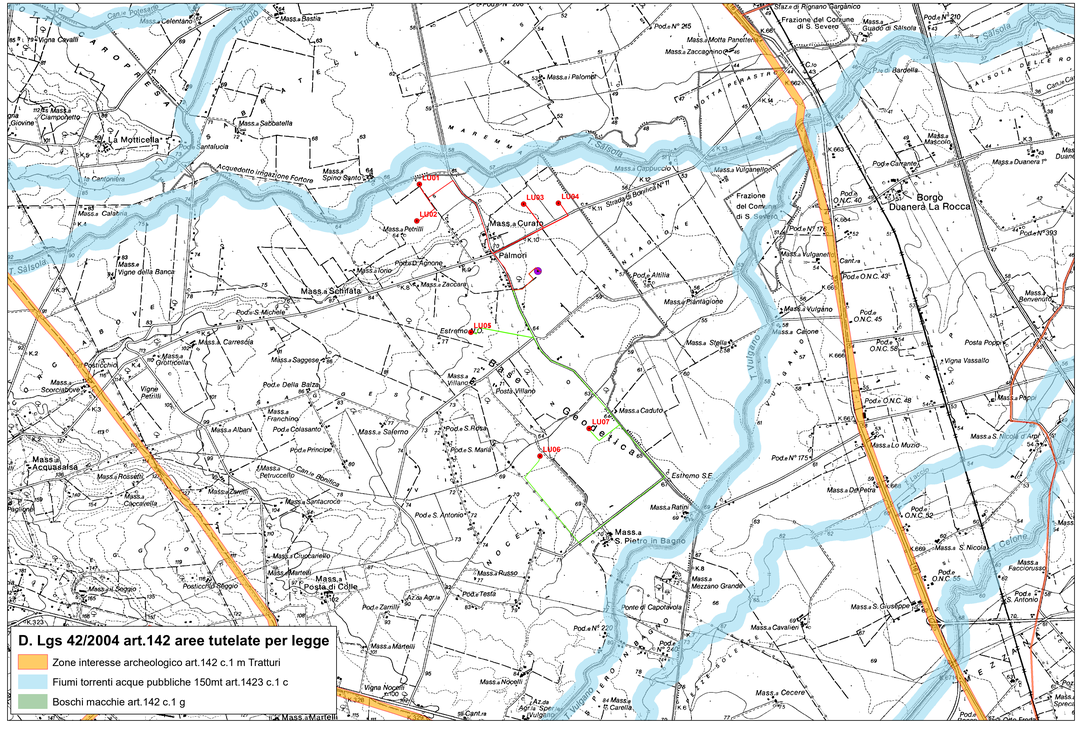

D. Lgs 42/2004 art.142 aree tutelate per legge

- Zone interesse archeologico art.142 c.1 m Tratturi
- Fiumi torrenti acque pubbliche 150mt art.1423 c.1 c
- Boschi macchie art.142 c.1 g

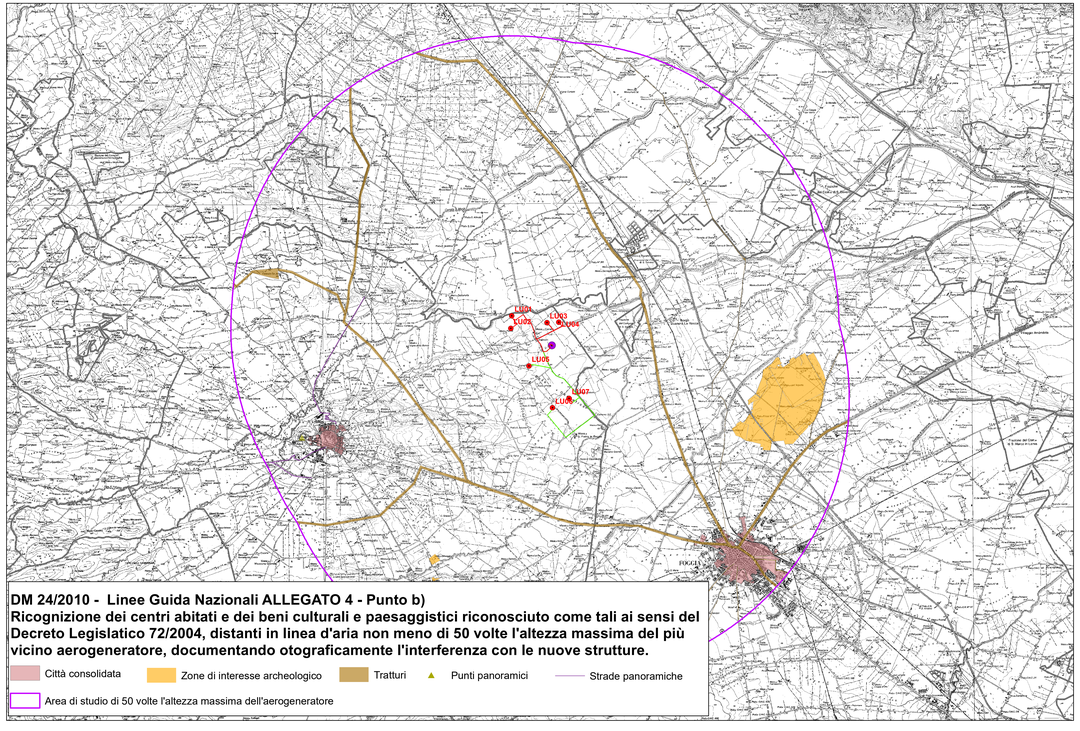

DM 24/2010 - Linee Guida Nazionali ALLEGATO 4 - Punto b)
Ricognizione dei centri abitati e dei beni culturali e paesaggistici riconosciuto come tali ai sensi del Decreto Legislatico 72/2004, distanti in linea d'aria non meno di 50 volte l'altezza massima del più vicino aerogeneratore, documentando otograficamente l'interferenza con le nuove strutture.

- Città consolidata
- Zone di interesse archeologico
- Tratturi
- Punti panoramici
- Strade panoramiche
- Area di studio di 50 volte l'altezza massima dell'aerogeneratore

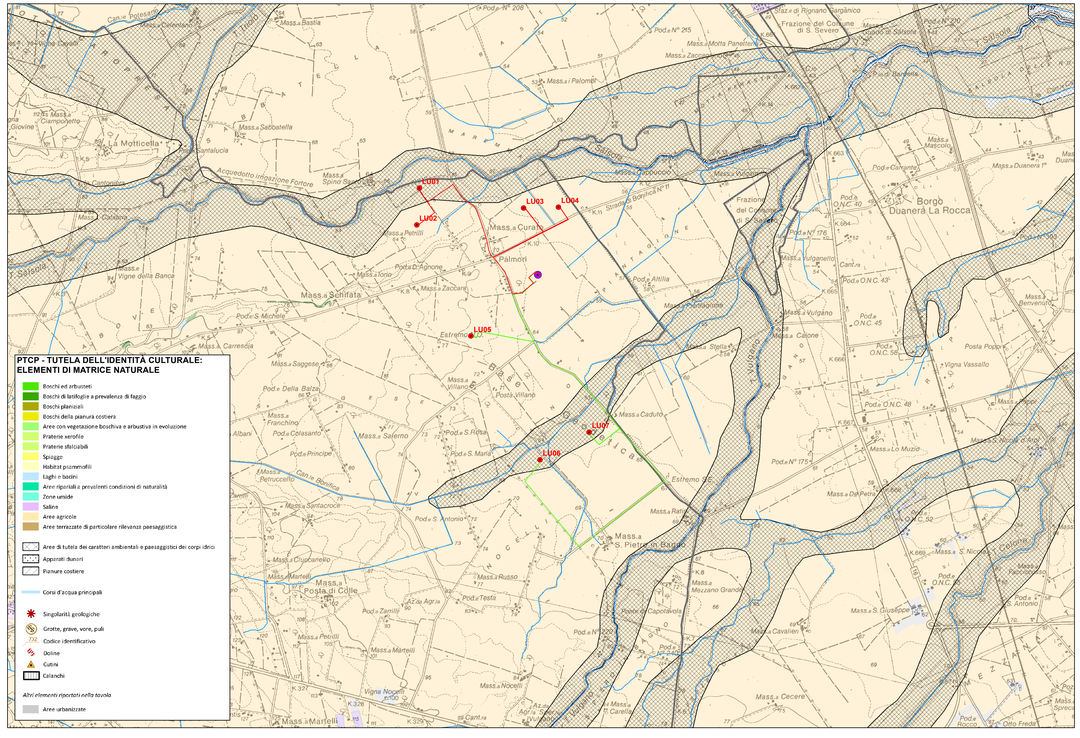

PTCP - TUTELA DELL'IDENTITÀ CULTURALE: ELEMENTI DI MATRICE NATURALE

- Boschi ed arbusteti
- Boschi di latifoglie a prevalenza di faggio
- Boschi planiziali
- Boschi della pianura costiera
- Aree con vegetazione boschiva e arbustiva in evoluzione
- Praterie xerofile
- Praterie sfalciabili
- Spiagge
- Habitat psammofili
- Laghi e bacini
- Aree ripariali e pervalenti condizioni di naturalità
- Zone umide
- Saline
- Aree agricole
- Aree terrazzate di particolare rilevanza paesaggistica
- Aree di tutela dei caratteri ambientali e paesaggistici dei corpi idrici
- Appiantati diversi
- Pianure costiere
- Corsi d'acqua principali
- Singolarità geologiche
- Grotte, grave, vore, puli
- Codice identificativo
- Doline
- Cutini
- Calanchi

Altri elementi riportati nella tavola

- Aree urbanizzate

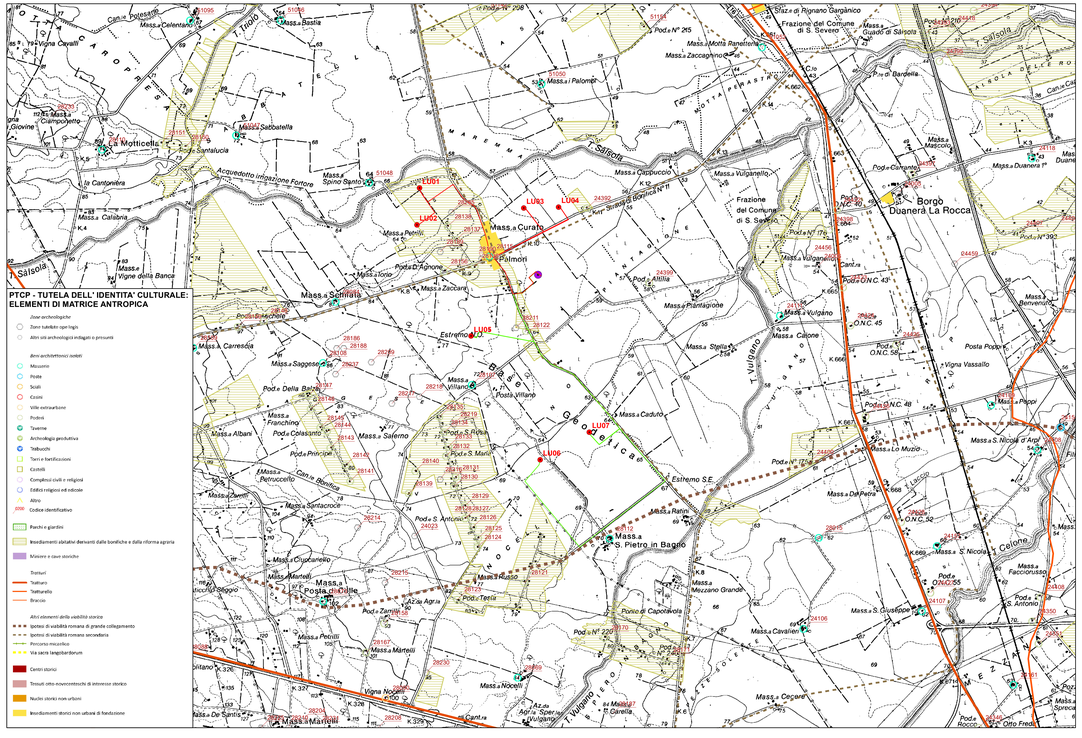

PTCP - TUTELA DELL' IDENTITA' CULTURALE: ELEMENTI DI MATRICE ANTROPICA

Zone archeologiche

- Zone tutelate ope legis
- Altri siti archeologici indagati o presunti

Beni architettonici isolati

- Mezzanin
- Pilale
- Scali
- Casini
- Ville extraurbane
- Fabbri
- Taverne
- Archeologia geodutiva
- Tratturi
- Torre e fortificazioni
- Castelli
- Complessi civili e religiosi
- Edifici religiosi ed edicole
- Altro
- 0000 Codice identificativo

- Parchi e giardini
- Insediamenti abitative derivanti dalla bonifiche e dalla riforma agraria
- Miniere e cave storiche

Tratturi

- Tratturi
- Tratturello
- Bracciò

Altri elementi della viabilità storica

- Ipotesi di viabilità romana di grande collegamento
- Ipotesi di viabilità romana secondaria
- Percorso mezzeiico
- Via sacra Sangitari-Sarum

- Centri storici
- Tessuti otto-novecentesche di interesse storico
- Nuclei storici non urbani
- Insediamenti storici non urbani di fondazione